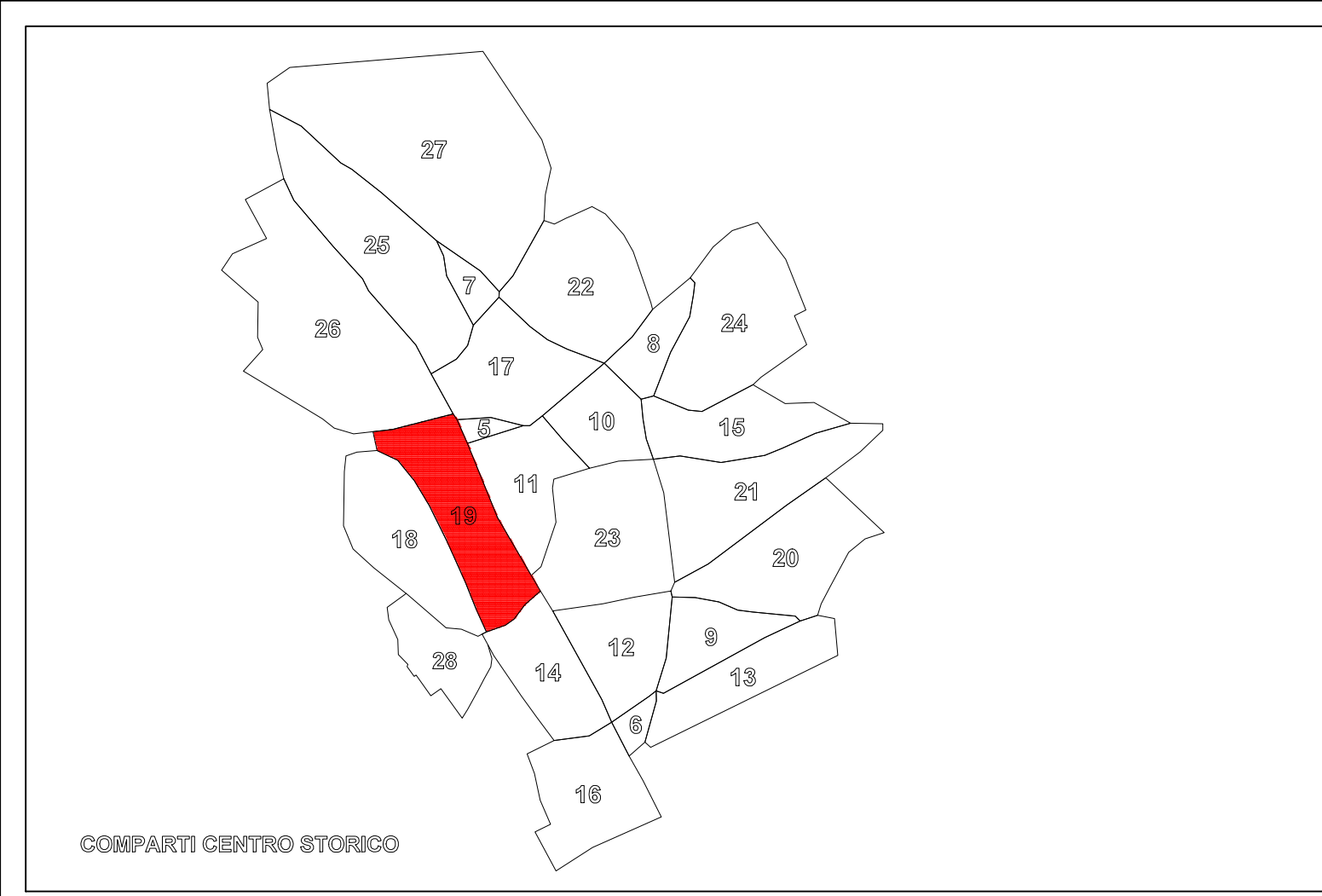


COMPARTO 19



COMUNE DI SERRAMANNA

PIANO PARTICOLAREGGIATO DEL CENTRO STORICO

LEGGE REGIONALE DEL 22.12.1989, N. 45

COMPARTO 19

B 19 B

FOTOGRAFIA AEREA

ADOZIONE DEFINITIVA: DELIBERAZIONE C.C. N. 7/2011 DEL 24.03.2011
PUBBLICAZIONE S.U.R.A.S.: N. 11 DEL 18.04.2011

SCALA 1:500

A.T.P.

Capogruppo

Dott. Ing. Sergio Serra
Dott. Ing. Roberto Bordicchia

Dott. Ing. Massimiliano Brau
Dott. Ing. Marco Muscas

Collaboratori:

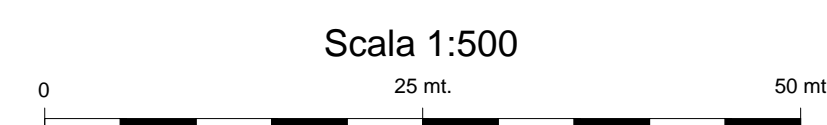
Dott. Ing. Gianfranco Carcangiu

Dott. Ing. Mauro Madeddu

Dott. Ing. Stefano Loddo

Stud. Ing. Riccardo Bordicchia


Dott. Arch. Mario Bordicchia



COMPARTO 19

CARTA DEI TETTI
SEGNI CONVENZIONALI

PERIMETRO COPERTURA



FALDA TETTO



PENDENZA FALDA



QUOTA AL SUOLO

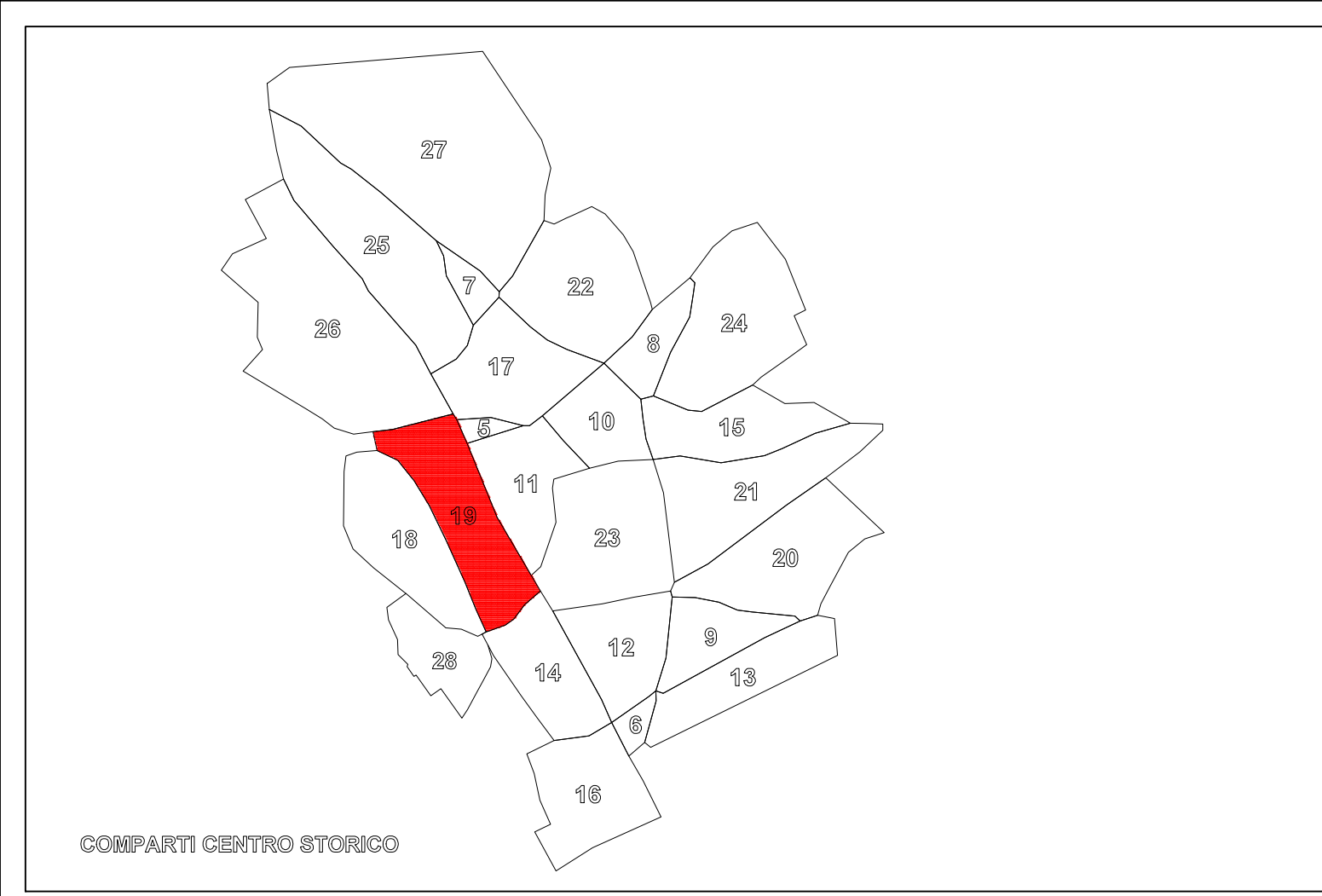
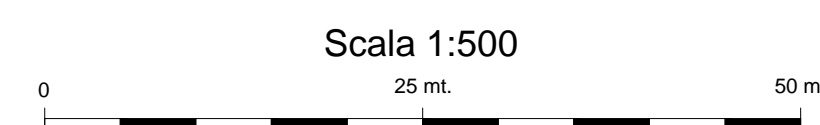
41.06

QUOTA TETTO

35.21

QUOTA TERRAZZA

35.21



COMUNE DI SERRAMANNA

PIANO PARTICOLAREGGIATO DEL CENTRO STORICO

LEGGE REGIONALE DEL 22.12.1989, N. 45

COMPARTO 19

COPERTURE

B 19 C

ADOZIONE DEFINITIVA: DELIBERAZIONE C.C. N. 7/2011 DEL 24.03.2011
PUBBLICAZIONE B.U.R.A.S.: N. 11 DEL 18.04.2011

SCALA 1:500

A.T.P.

Capogruppo

Dott. Ing. Sergio Serra

Dott. Ing. Roberto Bordicchia

Dott. Ing. Massimiliano Brau

Dott. Ing. Marco Muscas

Collaboratori:

Dott. Ing. Gianfranco Carcangiu

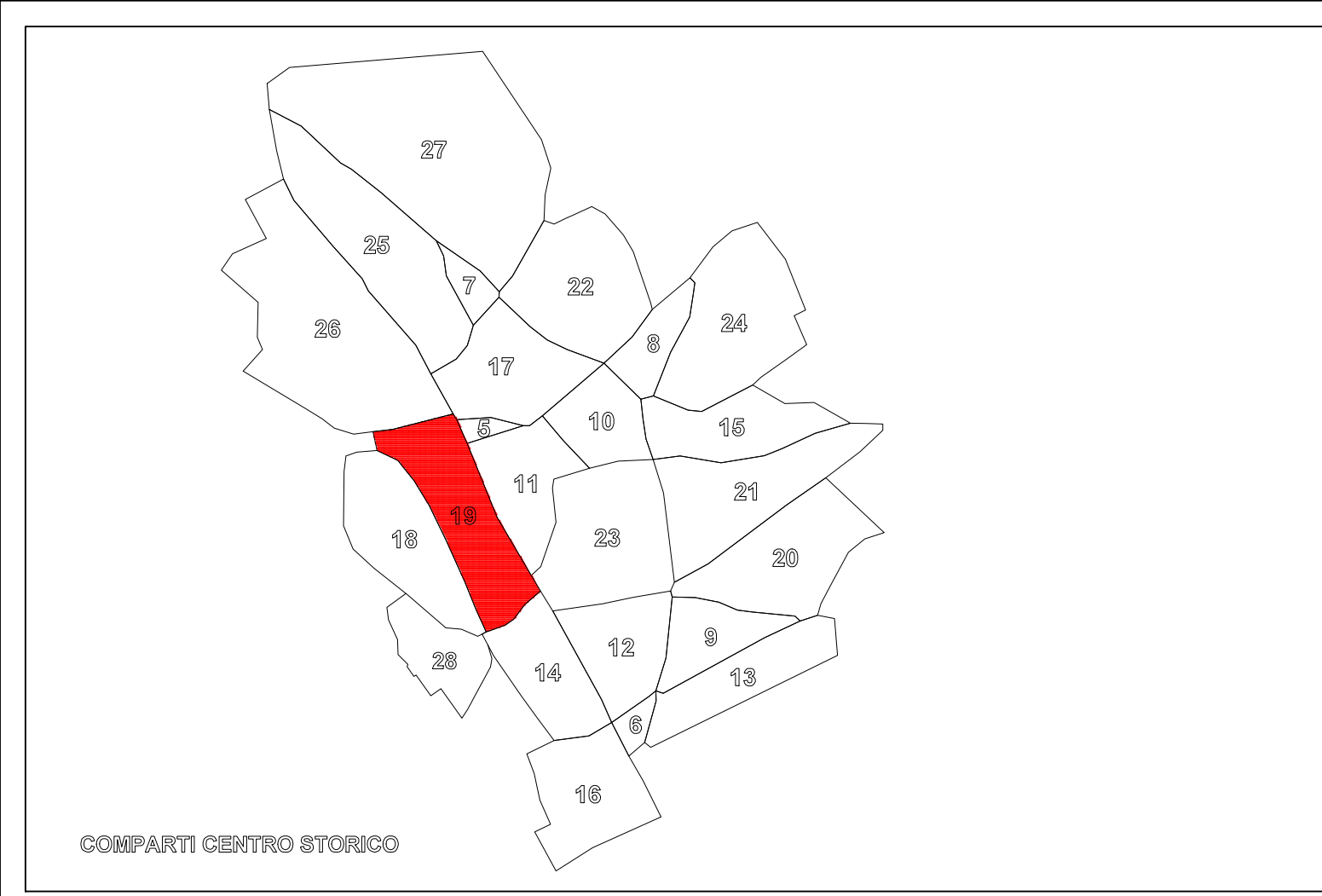
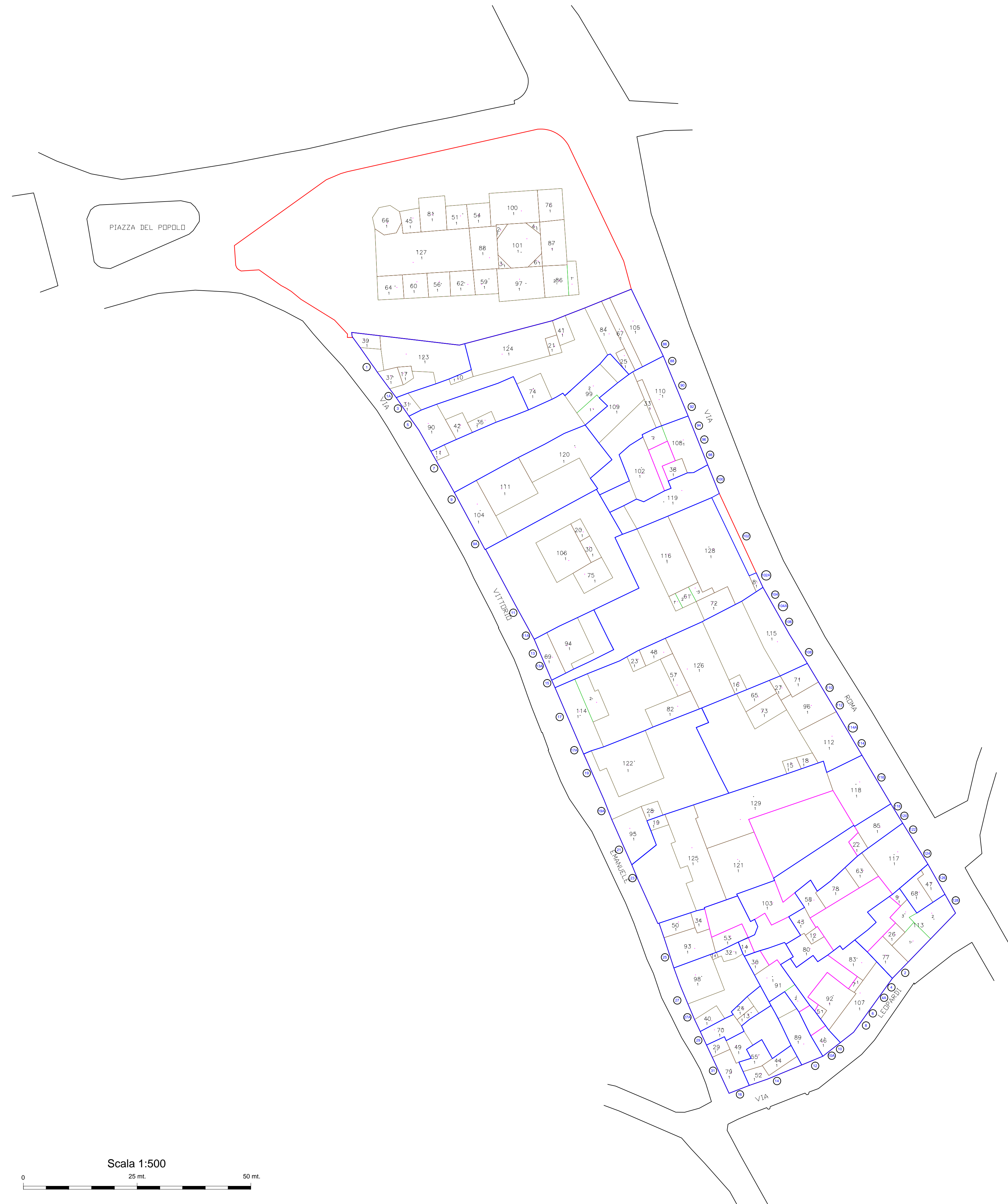
Dott. Ing. Mauro Madeddu

Dott. Ing. Stefano Loddo

Stud. Ing. Riccardo Bordicchia

Dott. Arch. Mario Bordicchia

COMPARTO 19



COMUNE DI SERRAMANNA

PIANO PARTICOLAREGGIATO DEL CENTRO STORICO

LEGGE REGIONALE DEL 22.12.1989, N. 45

COMPARTO 19

VOLUMI

B 19 D

ADOZIONE DEFINITIVA: DELIBERAZIONE C.C. N. 7/2011 DEL 24.03.2011
PUBBLICAZIONE S.U.R.A.S.: N. 11 DEL 18.04.2011

SCALA 1:500

A.T.P.

Capogruppo

Dott. Ing. Sergio Serra

Dott. Ing. Roberto Bordicchia

Dott. Ing. Massimiliano Brau

Dott. Ing. Marco Muscas

Collaboratori:

Dott. Ing. Gianfranco Carcangiu

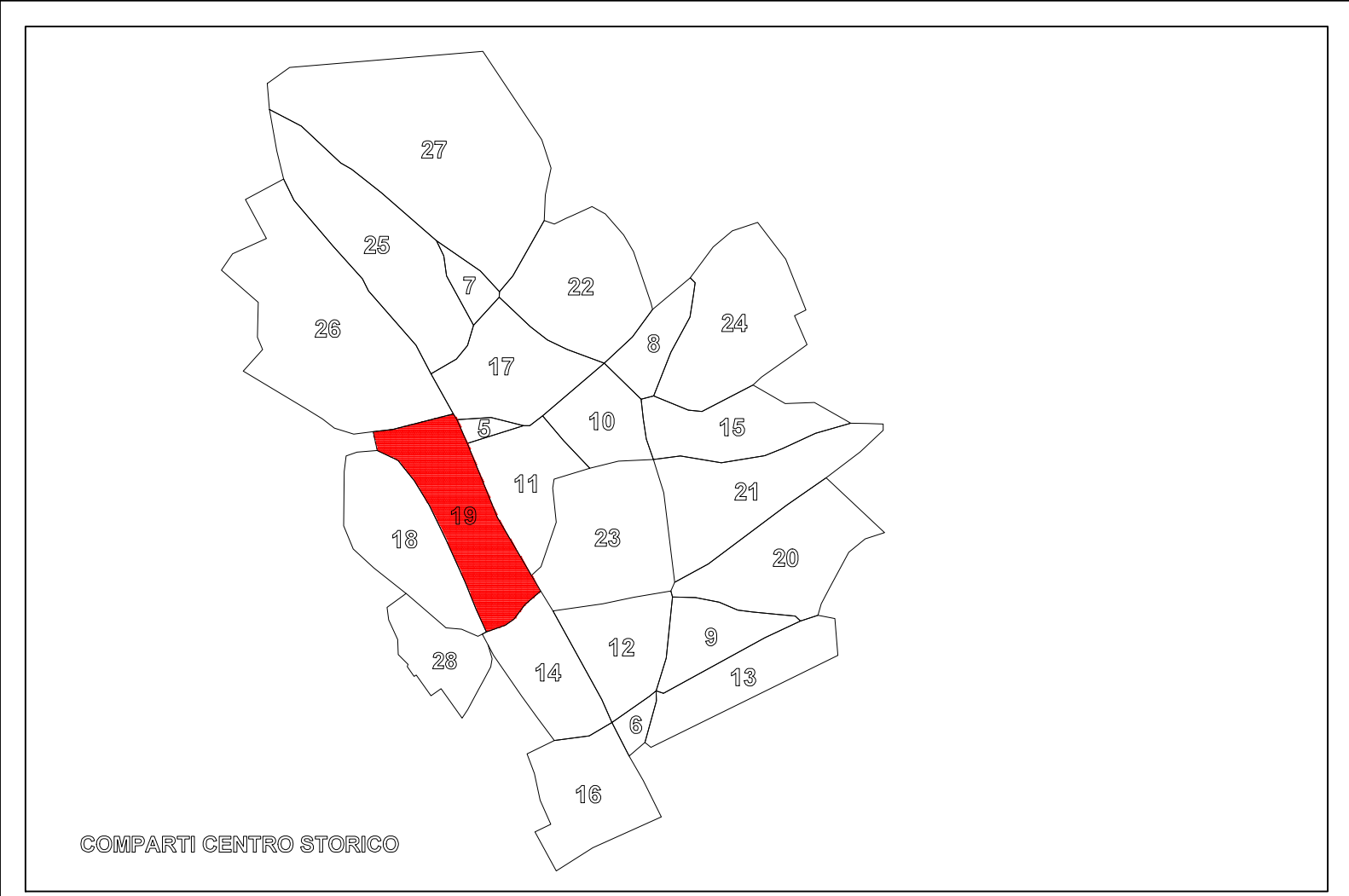
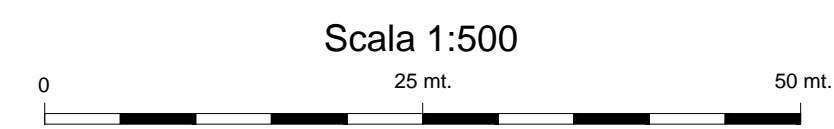
Dott. Ing. Mauro Madeddu

Dott. Ing. Stefano Loddo

Stud. Ing. Riccardo Bordicchia

Dott. Arch. Mario Bordicchia

COMPARTO 19



COMUNE DI SERRAMANNA

PIANO PARTICOLAREGGIATO DEL CENTRO STORICO

LEGGE REGIONALE DEL 22.12.1989, N. 45

COMPARTO 19

CATASTALE

B 19 E

ADOZIONE DEFINITIVA: DELIBERAZIONE C.C. N. 7/2011 DEL 24.03.2011
PUBBLICAZIONE B.U.R.A.S.: N. 11 DEL 18.04.2011

SCALA 1:500

A.T.P.

Capogruppo

Dott. Ing. Sergio Serra

Dott. Ing. Roberto Bordicchia

Dott. Ing. Massimiliano Brau

Dott. Ing. Marco Muscas

Collaboratori:

Dott. Ing. Gianfranco Carcangiu

Dott. Ing. Mauro Madeddu

Dott. Ing. Stefano Loddo

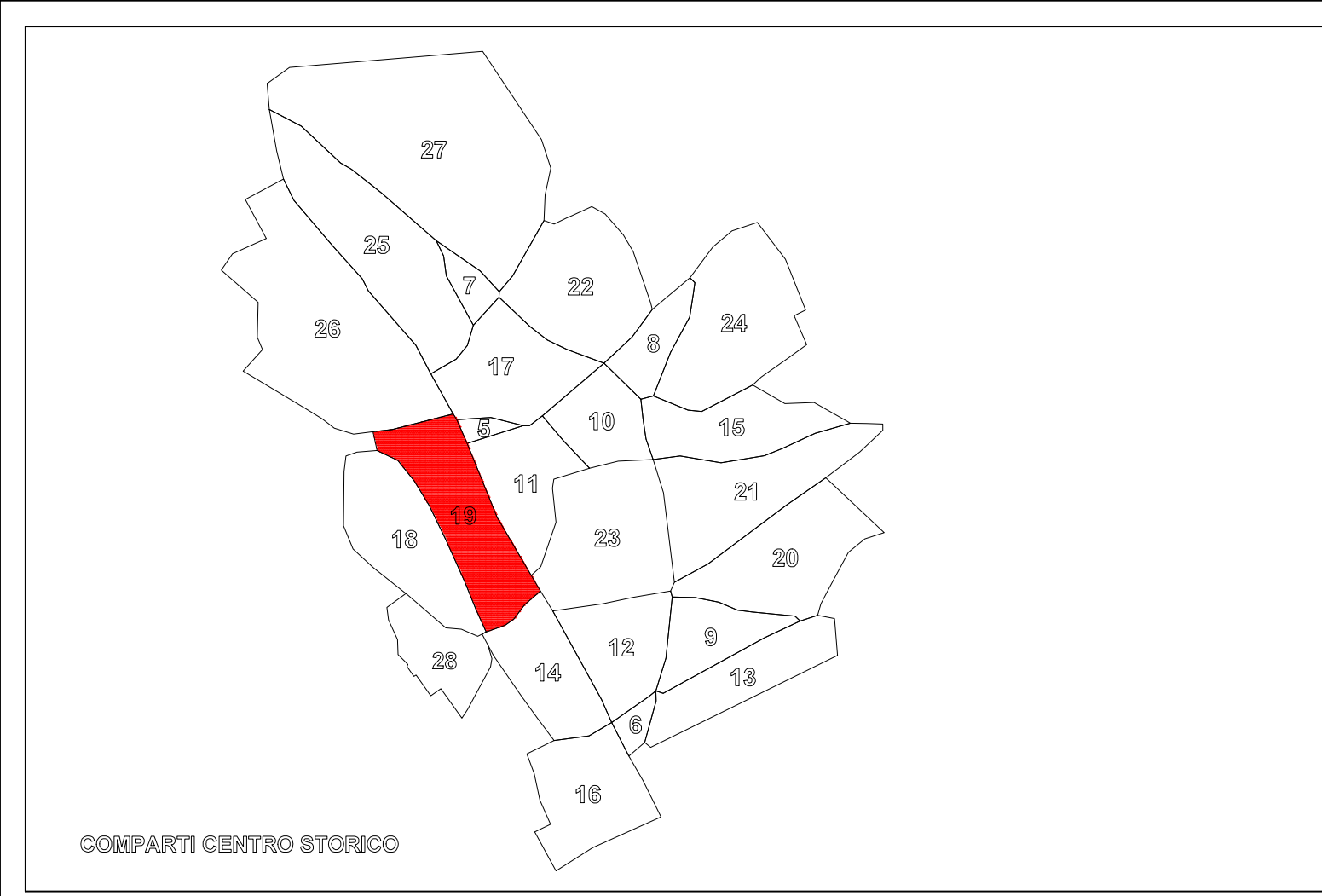
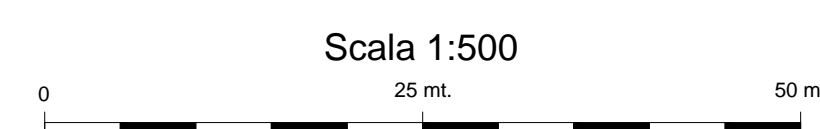
Stud. Ing. Riccardo Bordicchia

Dott. Arch. Mario Bordicchia

COMPARTO 19

TIPOLOGIE D'INTERVENTO

- A1** *Restauro scientifico*
- A2** *Risanamento conservativo*
- A3** *Ristrutturazione edilizia*
- A4** *Demolizione di superfestazioni*
- A5** *Nuove edificazioni e seguito di demolizioni*
- A6** *Nuove edificazioni in lotti liberi*
- A7** *Sopraelevazioni*
- A8** *Interventi di reintegrazione ambientale*
- Muratura da realizzare*
- Murature esistenti da conservare*
- Portali esistenti da conservare*
- Portali da realizzare*



COMUNE DI SERRAMANNA

PIANO PARTICOLAREGGIATO DEL CENTRO STORICO

LEGGE REGIONALE DEL 22.12.1989, N. 45

COMPARTO 19

ZONIZZAZIONE

B_{19 F}

SCALA 1:500

A.T.P.

Capogruppo

Dott. Ing. Sergio Serra
Dott. Ing. Roberto Bordicchia

Dott. Ing. Massimiliano Brau
Dott. Ing. Marco Muscas

Collaboratori:

Dott. Ing. Gianfranco Carcangiu

Dott. Ing. Mauro Madeddu

Dott. Ing. Stefano Loddo

Stud. Ing. Riccardo Bordicchia

Dott. Arch. Mario Bordicchia



COMUNE DI SERRAMANNA

PIANO PARTICOLAREGGIATO DEL CENTRO STORICO

LEGGE REGIONALE DEL 22.12.1989, N. 45

COMPARTO 19

B₁₉ **G**

SCHEDE DELLE UNITA' D'INTERVENTO

ADOZIONE DEFINITIVA: DELIBERAZIONE C.C. N. 7/2011 DEL 24.03.2011
PUBBLICAZIONE B.U.R.A.S.: N. 11 DEL 18.04.2011

SCALA

A.T.P.

Dott. Ing. Sergio Serra

Capogruppo

Dott. Ing. Roberto Bordicchia

Dott. Ing. Massimiliano Brau

Dott. Ing. Marco Muscas

Collaboratori:

Dott. Ing. Gianfranco Carcangiu

Dott. Ing. Mauro Madeddu

Stud. Ing. Riccardo Bordicchia

Dott. Ing. Stefano Loddo

Dott. Arch. Mario Bordicchia



SCHEDA DELLE UNITA' D'INTERVENTO DEL COMUNE DI SERRAMANNA

Codice Scheda: Isolato: Foglio Mappale

Via e n. c.

Proprietario



FOTO1




FOTO2

CARATTERI EDILIZI

Destinazione d'uso p. T.:	<input type="text" value="Residenziale"/>	Elementi formali	<input type="text"/>
Destinazione d'uso 1° p.:	<input type="text"/>	Valore architettonico	<input type="text" value="Nullo"/>
Destinazione d'uso 2° p.:	<input type="text"/>	Tipo interesse	<input type="text"/>
Destinazione d'uso 3° p.:	<input type="text"/>	Elementi copertura	<input type="text" value="Coppi tradizionali"/>
Epoca costruzione	<input type="text" value="1960-1980"/>	Superfici	<input type="text" value="Intonaco"/>
Condizioni igieniche	<input type="text" value="Buono"/>	Infissi	<input type="text" value="Alluminio"/>
Condizioni statiche	<input type="text" value="Buono"/>	Analisi tipologica	<input type="text" value="Altro"/>
Condizioni manutentive	<input type="text" value="Buono"/>		

Note:

CLASSE D'INTERVENTO 1

- | | |
|---|--|
| <input type="radio"/> A1: RESTAURO SCIENTIFIC | <input type="radio"/> A5: NUOVE EDIFICAZIONI A SEGUITO DI DEMOLIZI |
| <input type="radio"/> A2: RISANAMENTO CONSERVATIV | <input type="radio"/> A6: NUOVA EDIFICAZIONE IN AREA LIBE |
| <input checked="" type="radio"/> A3: RISTRUTTURAZIONE EDILIZI | <input type="radio"/> A7: SOPRAELEVAZIONI |
| <input type="radio"/> A4: DEMOLIZIONE SUPERFETAZION | <input type="radio"/> A8: INTERVENTI DI REINTEGRAZIONE AMBIENT |

CLASSE D'INT. 2:

- | | |
|--------------------------|-------------------------------------|
| <input type="radio"/> A1 | <input type="radio"/> A5 |
| <input type="radio"/> A2 | <input type="radio"/> A6 |
| <input type="radio"/> A3 | <input type="radio"/> A7 |
| <input type="radio"/> A4 | <input checked="" type="radio"/> A8 |

CLASSE D'INT. 3:

- | | |
|-------------------------------------|--------------------------|
| <input type="radio"/> A1 | <input type="radio"/> A5 |
| <input type="radio"/> A2 | <input type="radio"/> A6 |
| <input type="radio"/> A3 | <input type="radio"/> A7 |
| <input checked="" type="radio"/> A4 | <input type="radio"/> A8 |

CLASSE D'INT. 4:

- | | |
|-------------------------------------|-------------------------------------|
| <input checked="" type="radio"/> A1 | <input checked="" type="radio"/> A5 |
| <input checked="" type="radio"/> A2 | <input checked="" type="radio"/> A6 |
| <input checked="" type="radio"/> A3 | <input checked="" type="radio"/> A7 |
| <input checked="" type="radio"/> A4 | <input checked="" type="radio"/> A8 |

Intervento puntuale



SCHEDA DELLE UNITA' D'INTERVENTO DEL COMUNE DI SERRAMANNA

Codice Scheda: Isolato: Foglio Mappale

Via e n. c.

Proprietario



FOTO1




FOTO2

CARATTERI EDILIZI

Destinazione d'uso p. T.:	<input type="text" value="Residenziale"/>	Elementi formali	<input type="text"/>
Destinazione d'uso 1° p.:	<input type="text" value="Residenziale"/>	Valore architettonico	<input type="text" value="Modesto"/>
Destinazione d'uso 2° p.:	<input type="text"/>	Tipo interesse	<input type="text" value="Tipologico"/>
Destinazione d'uso 3° p.:	<input type="text"/>	Elementi copertura	<input type="text"/>
Epoca costruzione	<input type="text" value="1920-1960"/>	Superfici	<input type="text" value="Ladiri intonacato"/>
Condizioni igieniche	<input type="text" value="Buono"/>	Infissi	<input type="text" value="Legno"/>
Condizioni statiche	<input type="text" value="Buono"/>	Analisi tipologica	<input type="text" value="Edificio tradizionale"/>
Condizioni manutentive	<input type="text" value="Buono"/>		

Note:

CLASSE D'INTERVENTO 1

- | | |
|--|--|
| <input type="radio"/> A1: RESTAURO SCIENTIFIC
<input type="radio"/> A2: RISANAMENTO CONSERVATIV
<input checked="" type="radio"/> A3: RISTRUTTURAZIONE EDILIZI
<input type="radio"/> A4: DEMOLIZIONE SUPERFETAZION | <input type="radio"/> A5: NUOVE EDIFICAZIONI A SEGUITO DI DEMOLIZI
<input type="radio"/> A6: NUOVA EDIFICAZIONE IN AREA LIBE
<input type="radio"/> A7: SOPRAELEVAZIONI
<input type="radio"/> A8: INTERVENTI DI REINTEGRAZIONE AMBIENT |
|--|--|

CLASSE D'INT. 2:

- | | |
|--------------------------|--------------------------|
| <input type="radio"/> A1 | <input type="radio"/> A5 |
| <input type="radio"/> A2 | <input type="radio"/> A6 |
| <input type="radio"/> A3 | <input type="radio"/> A7 |
| <input type="radio"/> A4 | <input type="radio"/> A8 |

CLASSE D'INT. 3:

- | | |
|--------------------------|--------------------------|
| <input type="radio"/> A1 | <input type="radio"/> A5 |
| <input type="radio"/> A2 | <input type="radio"/> A6 |
| <input type="radio"/> A3 | <input type="radio"/> A7 |
| <input type="radio"/> A4 | <input type="radio"/> A8 |

CLASSE D'INT. 4:

- | | |
|--------------------------|--------------------------|
| <input type="radio"/> A1 | <input type="radio"/> A5 |
| <input type="radio"/> A2 | <input type="radio"/> A6 |
| <input type="radio"/> A3 | <input type="radio"/> A7 |
| <input type="radio"/> A4 | <input type="radio"/> A8 |

Intervento puntuale

PORTALE DA REALIZZARE



SCHEDA DELLE UNITA' D'INTERVENTO DEL COMUNE DI SERRAMANNA

Codice Scheda: Isolato: Foglio Mappale

Via e n. c.

Proprietario



FOTO1




FOTO2

CARATTERI EDILIZI

Destinazione d'uso p. T.:	<input type="text" value="Residenziale"/>	Elementi formali	<input type="text" value="Portali"/>
Destinazione d'uso 1° p.:	<input type="text" value="Residenziale"/>	Valore architettonico	<input type="text"/>
Destinazione d'uso 2° p.:	<input type="text"/>	Tipo interesse	<input type="text"/>
Destinazione d'uso 3° p.:	<input type="text"/>	Elementi copertura	<input type="text"/>
Epoca costruzione	<input type="text"/>	Superfici	<input type="text" value="Intonaco"/>
Condizioni igieniche	<input type="text"/>	Infissi	<input type="text"/>
Condizioni statiche	<input type="text"/>	Analisi tipologica	<input type="text"/>
Condizioni manutentive	<input type="text"/>		

Note:

CLASSE D'INTERVENTO 1

- | | |
|---|--|
| <input type="radio"/> A1: RESTAURO SCIENTIFIC | <input type="radio"/> A5: NUOVE EDIFICAZIONI A SEGUITO DI DEMOLIZI |
| <input type="radio"/> A2: RISANAMENTO CONSERVATIV | <input type="radio"/> A6: NUOVA EDIFICAZIONE IN AREA LIBE |
| <input checked="" type="radio"/> A3: RISTRUTTURAZIONE EDILIZI | <input type="radio"/> A7: SOPRAELEVAZIONI |
| <input type="radio"/> A4: DEMOLIZIONE SUPERFETAZION | <input type="radio"/> A8: INTERVENTI DI REINTEGRAZIONE AMBIENT |

CLASSE D'INT. 2:

- | | |
|--------------------------|--------------------------|
| <input type="radio"/> A1 | <input type="radio"/> A5 |
| <input type="radio"/> A2 | <input type="radio"/> A6 |
| <input type="radio"/> A3 | <input type="radio"/> A7 |
| <input type="radio"/> A4 | <input type="radio"/> A8 |

CLASSE D'INT. 3:

- | | |
|--------------------------|--------------------------|
| <input type="radio"/> A1 | <input type="radio"/> A5 |
| <input type="radio"/> A2 | <input type="radio"/> A6 |
| <input type="radio"/> A3 | <input type="radio"/> A7 |
| <input type="radio"/> A4 | <input type="radio"/> A8 |

CLASSE D'INT. 4:

- | | |
|--------------------------|--------------------------|
| <input type="radio"/> A1 | <input type="radio"/> A5 |
| <input type="radio"/> A2 | <input type="radio"/> A6 |
| <input type="radio"/> A3 | <input type="radio"/> A7 |
| <input type="radio"/> A4 | <input type="radio"/> A8 |

Intervento puntuale



SCHEDA DELLE UNITA' D'INTERVENTO DEL COMUNE DI SERRAMANNA

Codice Scheda: Isolato: Foglio Mappale

Via e n. c.

Proprietario



FOTO1




FOTO2

CARATTERI EDILIZI

Destinazione d'uso p. T.:	<input type="text" value="Commerciale"/>	Elementi formali	<input type="text" value="Portali"/>
Destinazione d'uso 1° p.:	<input type="text" value="Residenziale"/>	Valore architettonico	<input type="text" value="Nulla"/>
Destinazione d'uso 2° p.:	<input type="text"/>	Tipo interesse	<input type="text"/>
Destinazione d'uso 3° p.:	<input type="text"/>	Elementi copertura	<input type="text" value="Coppi tradizionali"/>
Epoca costruzione	<input type="text" value="Dopo 1980"/>	Superfici	<input type="text" value="Intonaco"/>
Condizioni igieniche	<input type="text" value="Ottimo"/>	Infissi	<input type="text" value="Legno"/>
Condizioni statiche	<input type="text" value="Ottimo"/>	Analisi tipologica	<input type="text" value="Altro"/>
Condizioni manutentive	<input type="text" value="Ottimo"/>		

Note:

CLASSE D'INTERVENTO 1

- | | |
|---|---|
| <input type="radio"/> A1: RESTAURO SCIENTIFIC | <input type="radio"/> A5: NUOVE EDIFICAZIONI A SEGUITO DI DEMOLIZI |
| <input type="radio"/> A2: RISANAMENTO CONSERVATIV | <input type="radio"/> A6: NUOVA EDIFICAZIONE IN AREA LIBE |
| <input type="radio"/> A3: RISTRUTTURAZIONE EDILIZI | <input type="radio"/> A7: SOPRAELEVAZIONI |
| <input type="radio"/> A4: DEMOLIZIONE SUPERFETAZION | <input checked="" type="radio"/> A8: INTERVENTI DI REINTEGRAZIONE AMBIENT |

CLASSE D'INT. 2:

- | | |
|-------------------------------------|--------------------------|
| <input type="radio"/> A1 | <input type="radio"/> A5 |
| <input type="radio"/> A2 | <input type="radio"/> A6 |
| <input type="radio"/> A3 | <input type="radio"/> A7 |
| <input checked="" type="radio"/> A4 | <input type="radio"/> A8 |

CLASSE D'INT. 3:

- | | |
|-------------------------------------|-------------------------------------|
| <input checked="" type="radio"/> A1 | <input checked="" type="radio"/> A5 |
| <input checked="" type="radio"/> A2 | <input checked="" type="radio"/> A6 |
| <input checked="" type="radio"/> A3 | <input checked="" type="radio"/> A7 |
| <input checked="" type="radio"/> A4 | <input checked="" type="radio"/> A8 |

CLASSE D'INT. 4:

- | | |
|-------------------------------------|-------------------------------------|
| <input checked="" type="radio"/> A1 | <input checked="" type="radio"/> A5 |
| <input checked="" type="radio"/> A2 | <input checked="" type="radio"/> A6 |
| <input checked="" type="radio"/> A3 | <input checked="" type="radio"/> A7 |
| <input checked="" type="radio"/> A4 | <input checked="" type="radio"/> A8 |

Intervento puntuale



SCHEDA DELLE UNITA' D'INTERVENTO DEL COMUNE DI SERRAMANNA

Codice Scheda: Isolato: Foglio Mappale

Via e n. c.

Proprietario



FOTO1



FOTO2

CARATTERI EDILIZI

Destinazione d'uso p. T.:	<input type="text" value="Residenziale"/>	Elementi formali	<input type="text"/>
Destinazione d'uso 1° p.:	<input type="text" value="Residenziale"/>	Valore architettonico	<input type="text" value="Nullo"/>
Destinazione d'uso 2° p.:	<input type="text" value="Residenziale"/>	Tipo interesse	<input type="text"/>
Destinazione d'uso 3° p.:	<input type="text"/>	Elementi copertura	<input type="text" value="Coppi tradizionali"/>
Epoca costruzione	<input type="text"/>	Superfici	<input type="text" value="Intonaco"/>
Condizioni igieniche	<input type="text" value="Buono"/>	Infissi	<input type="text" value="Alluminio"/>
Condizioni statiche	<input type="text" value="Buono"/>	Analisi tipologica	<input type="text" value="Edificio atipico"/>
Condizioni manutentive	<input type="text" value="Buono"/>		

Note:

CLASSE D'INTERVENTO 1

- | | |
|---|---|
| <input type="radio"/> A1: RESTAURO SCIENTIFIC | <input type="radio"/> A5: NUOVE EDIFICAZIONI A SEGUITO DI DEMOLIZI |
| <input type="radio"/> A2: RISANAMENTO CONSERVATIV | <input type="radio"/> A6: NUOVA EDIFICAZIONE IN AREA LIBE |
| <input type="radio"/> A3: RISTRUTTURAZIONE EDILIZI | <input type="radio"/> A7: SOPRAELEVAZIONI |
| <input type="radio"/> A4: DEMOLIZIONE SUPERFETAZION | <input checked="" type="radio"/> A8: INTERVENTI DI REINTEGRAZIONE AMBIENT |

CLASSE D'INT. 2:

- | | |
|-------------------------------------|--------------------------|
| <input type="radio"/> A1 | <input type="radio"/> A5 |
| <input type="radio"/> A2 | <input type="radio"/> A6 |
| <input checked="" type="radio"/> A3 | <input type="radio"/> A7 |
| <input type="radio"/> A4 | <input type="radio"/> A8 |

CLASSE D'INT. 3:

- | | |
|-------------------------------------|-------------------------------------|
| <input checked="" type="radio"/> A1 | <input checked="" type="radio"/> A5 |
| <input checked="" type="radio"/> A2 | <input checked="" type="radio"/> A6 |
| <input checked="" type="radio"/> A3 | <input checked="" type="radio"/> A7 |
| <input checked="" type="radio"/> A4 | <input checked="" type="radio"/> A8 |

CLASSE D'INT. 4:

- | | |
|-------------------------------------|-------------------------------------|
| <input checked="" type="radio"/> A1 | <input checked="" type="radio"/> A5 |
| <input checked="" type="radio"/> A2 | <input checked="" type="radio"/> A6 |
| <input checked="" type="radio"/> A3 | <input checked="" type="radio"/> A7 |
| <input checked="" type="radio"/> A4 | <input checked="" type="radio"/> A8 |

Intervento puntuale



SCHEDA DELLE UNITA' D'INTERVENTO DEL COMUNE DI SERRAMANNA

Codice Scheda: Isolato: Foglio Mappale

Via e n. c.

Proprietario



FOTO1




FOTO2

CARATTERI EDILIZI

Destinazione d'uso p. T.:	<input type="text" value="Residenziale"/>	Elementi formali	<input type="text"/>
Destinazione d'uso 1° p.:	<input type="text" value="Residenziale"/>	Valore architettonico	<input type="text" value="Nullo"/>
Destinazione d'uso 2° p.:	<input type="text"/>	Tipo interesse	<input type="text"/>
Destinazione d'uso 3° p.:	<input type="text"/>	Elementi copertura	<input type="text" value="Coppi tradizionali"/>
Epoca costruzione	<input type="text" value="Dopo 1980"/>	Superfici	<input type="text" value="Intonaco"/>
Condizioni igieniche	<input type="text" value="Ottimo"/>	Infissi	<input type="text" value="Legno"/>
Condizioni statiche	<input type="text" value="Ottimo"/>	Analisi tipologica	<input type="text" value="Altro"/>
Condizioni manutentive	<input type="text" value="Ottimo"/>		

Note:

CLASSE D'INTERVENTO 1

- | | |
|---|---|
| <input type="radio"/> A1: RESTAURO SCIENTIFIC | <input type="radio"/> A5: NUOVE EDIFICAZIONI A SEGUITO DI DEMOLIZI |
| <input type="radio"/> A2: RISANAMENTO CONSERVATIV | <input type="radio"/> A6: NUOVA EDIFICAZIONE IN AREA LIBE |
| <input type="radio"/> A3: RISTRUTTURAZIONE EDILIZI | <input type="radio"/> A7: SOPRAELEVAZIONI |
| <input type="radio"/> A4: DEMOLIZIONE SUPERFETAZION | <input checked="" type="radio"/> A8: INTERVENTI DI REINTEGRAZIONE AMBIENT |

CLASSE D'INT. 2:

- | | |
|-------------------------------------|--------------------------|
| <input type="radio"/> A1 | <input type="radio"/> A5 |
| <input type="radio"/> A2 | <input type="radio"/> A6 |
| <input checked="" type="radio"/> A3 | <input type="radio"/> A7 |
| <input type="radio"/> A4 | <input type="radio"/> A8 |

CLASSE D'INT. 3:

- | | |
|-------------------------------------|-------------------------------------|
| <input checked="" type="radio"/> A1 | <input checked="" type="radio"/> A5 |
| <input checked="" type="radio"/> A2 | <input checked="" type="radio"/> A6 |
| <input checked="" type="radio"/> A3 | <input checked="" type="radio"/> A7 |
| <input checked="" type="radio"/> A4 | <input checked="" type="radio"/> A8 |

CLASSE D'INT. 4:

- | | |
|-------------------------------------|-------------------------------------|
| <input checked="" type="radio"/> A1 | <input checked="" type="radio"/> A5 |
| <input checked="" type="radio"/> A2 | <input checked="" type="radio"/> A6 |
| <input checked="" type="radio"/> A3 | <input checked="" type="radio"/> A7 |
| <input checked="" type="radio"/> A4 | <input checked="" type="radio"/> A8 |

Intervento puntuale



SCHEDA DELLE UNITA' D'INTERVENTO DEL COMUNE DI SERRAMANNA

Codice Scheda: Isolato: Foglio Mappale

Via e n. c.

Proprietario



FOTO1



FOTO2

CARATTERI EDILIZI

Destinazione d'uso p. T.:	<input type="text" value="Residenziale"/>	Elementi formali	<input type="text" value="Portali"/>
Destinazione d'uso 1° p.:	<input type="text" value="Residenziale"/>	Valore architettonico	<input type="text" value="Buono"/>
Destinazione d'uso 2° p.:	<input type="text"/>	Tipo interesse	<input type="text" value="Architettonico"/>
Destinazione d'uso 3° p.:	<input type="text"/>	Elementi copertura	<input type="text" value="Coppi tradizionali"/>
Epoca costruzione	<input type="text" value="Prima del 1920"/>	Superfici	<input type="text" value="Ladiri intonacato"/>
Condizioni igieniche	<input type="text" value="Insufficiente"/>	Infissi	<input type="text" value="Legno"/>
Condizioni statiche	<input type="text" value="Buono"/>	Analisi tipologica	<input type="text" value="Edificio tradizionale"/>
Condizioni manutentive	<input type="text" value="Insufficiente"/>		

Note:

CLASSE D'INTERVENTO 1

- | | |
|--|--|
| <input type="radio"/> A1: RESTAURO SCIENTIFIC
<input checked="" type="radio"/> A2: RISANAMENTO CONSERVATIV
<input type="radio"/> A3: RISTRUTTURAZIONE EDILIZI
<input type="radio"/> A4: DEMOLIZIONE SUPERFETAZION | <input type="radio"/> A5: NUOVE EDIFICAZIONI A SEGUITO DI DEMOLIZI
<input type="radio"/> A6: NUOVA EDIFICAZIONE IN AREA LIBE
<input type="radio"/> A7: SOPRAELEVAZIONI
<input type="radio"/> A8: INTERVENTI DI REINTEGRAZIONE AMBIENT |
|--|--|

CLASSE D'INT. 2:

- | | |
|-------------------------------------|--------------------------|
| <input type="radio"/> A1 | <input type="radio"/> A5 |
| <input type="radio"/> A2 | <input type="radio"/> A6 |
| <input checked="" type="radio"/> A3 | <input type="radio"/> A7 |
| <input type="radio"/> A4 | <input type="radio"/> A8 |

CLASSE D'INT. 3:

- | | |
|-------------------------------------|--------------------------|
| <input type="radio"/> A1 | <input type="radio"/> A5 |
| <input type="radio"/> A2 | <input type="radio"/> A6 |
| <input type="radio"/> A3 | <input type="radio"/> A7 |
| <input checked="" type="radio"/> A4 | <input type="radio"/> A8 |

CLASSE D'INT. 4:

- | | |
|-------------------------------------|-------------------------------------|
| <input checked="" type="radio"/> A1 | <input checked="" type="radio"/> A5 |
| <input checked="" type="radio"/> A2 | <input checked="" type="radio"/> A6 |
| <input checked="" type="radio"/> A3 | <input checked="" type="radio"/> A7 |
| <input checked="" type="radio"/> A4 | <input checked="" type="radio"/> A8 |

Intervento puntuale



SCHEDA DELLE UNITA' D'INTERVENTO DEL COMUNE DI SERRAMANNA

Codice Scheda: Isolato: Foglio Mappale

Via e n. c.

Proprietario



FOTO1



FOTO2

CARATTERI EDILIZI

Destinazione d'uso p. T.:	<input type="text" value="Residenziale"/>	Elementi formali	<input type="text"/>
Destinazione d'uso 1° p.:	<input type="text" value="Residenziale"/>	Valore architettonico	<input type="text" value="Nullo"/>
Destinazione d'uso 2° p.:	<input type="text"/>	Tipo interesse	<input type="text"/>
Destinazione d'uso 3° p.:	<input type="text"/>	Elementi copertura	<input type="text" value="Tegole portoghesi"/>
Epoca costruzione	<input type="text" value="1920-1960"/>	Superfici	<input type="text" value="Intonaco"/>
Condizioni igieniche	<input type="text" value="Ottimo"/>	Infissi	<input type="text" value="Alluminio"/>
Condizioni statiche	<input type="text" value="Ottimo"/>	Analisi tipologica	<input type="text" value="Altro"/>
Condizioni manutentive	<input type="text" value="Ottimo"/>		

Note:

CLASSE D'INTERVENTO 1

- | | |
|---|---|
| <input type="radio"/> A1: RESTAURO SCIENTIFIC | <input type="radio"/> A5: NUOVE EDIFICAZIONI A SEGUITO DI DEMOLIZI |
| <input type="radio"/> A2: RISANAMENTO CONSERVATIV | <input type="radio"/> A6: NUOVA EDIFICAZIONE IN AREA LIBE |
| <input type="radio"/> A3: RISTRUTTURAZIONE EDILIZI | <input type="radio"/> A7: SOPRAELEVAZIONI |
| <input type="radio"/> A4: DEMOLIZIONE SUPERFETAZION | <input checked="" type="radio"/> A8: INTERVENTI DI REINTEGRAZIONE AMBIENT |

CLASSE D'INT. 2:

- | | |
|-------------------------------------|--------------------------|
| <input type="radio"/> A1 | <input type="radio"/> A5 |
| <input type="radio"/> A2 | <input type="radio"/> A6 |
| <input checked="" type="radio"/> A3 | <input type="radio"/> A7 |
| <input type="radio"/> A4 | <input type="radio"/> A8 |

CLASSE D'INT. 3:

- | | |
|-------------------------------------|-------------------------------------|
| <input checked="" type="radio"/> A1 | <input checked="" type="radio"/> A5 |
| <input checked="" type="radio"/> A2 | <input checked="" type="radio"/> A6 |
| <input checked="" type="radio"/> A3 | <input checked="" type="radio"/> A7 |
| <input checked="" type="radio"/> A4 | <input checked="" type="radio"/> A8 |

CLASSE D'INT. 4:

- | | |
|-------------------------------------|-------------------------------------|
| <input checked="" type="radio"/> A1 | <input checked="" type="radio"/> A5 |
| <input checked="" type="radio"/> A2 | <input checked="" type="radio"/> A6 |
| <input checked="" type="radio"/> A3 | <input checked="" type="radio"/> A7 |
| <input checked="" type="radio"/> A4 | <input checked="" type="radio"/> A8 |

Intervento puntuale

REALIZZAZIONE DI NUOVO PORTALE E NUOVA MURATURA SULLA VIA VITT. EMANUELE.



SCHEDA DELLE UNITA' D'INTERVENTO DEL COMUNE DI SERRAMANNA

Codice Scheda: Isolato: Foglio Mappale

Via e n. c.

Proprietario



FOTO1



FOTO2

CARATTERI EDILIZI

Destinazione d'uso p. T.:	<input type="text" value="Altro"/>	Elementi formali	<input type="text"/>
Destinazione d'uso 1° p.:	<input type="text" value="Altro"/>	Valore architettonico	<input type="text" value="Modesto"/>
Destinazione d'uso 2° p.:	<input type="text"/>	Tipo interesse	<input type="text" value="Ambientale"/>
Destinazione d'uso 3° p.:	<input type="text"/>	Elementi copertura	<input type="text" value="Tegole portoghesi"/>
Epoca costruzione	<input type="text" value="1920-1960"/>	Superfici	<input type="text" value="Intonaco"/>
Condizioni igieniche	<input type="text" value="Buono"/>	Infissi	<input type="text" value="Legno"/>
Condizioni statiche	<input type="text" value="Buono"/>	Analisi tipologica	<input type="text" value="Edificio tradizionale"/>
Condizioni manutentive	<input type="text" value="Buono"/>		

Note:

CLASSE D'INTERVENTO 1

- | | |
|---|--|
| <input type="radio"/> A1: RESTAURO SCIENTIFIC | <input type="radio"/> A5: NUOVE EDIFICAZIONI A SEGUITO DI DEMOLIZI |
| <input type="radio"/> A2: RISANAMENTO CONSERVATIV | <input type="radio"/> A6: NUOVA EDIFICAZIONE IN AREA LIBE |
| <input checked="" type="radio"/> A3: RISTRUTTURAZIONE EDILIZI | <input type="radio"/> A7: SOPRAELEVAZIONI |
| <input type="radio"/> A4: DEMOLIZIONE SUPERFETAZION | <input type="radio"/> A8: INTERVENTI DI REINTEGRAZIONE AMBIENT |

CLASSE D'INT. 2:

- | | |
|--------------------------|-------------------------------------|
| <input type="radio"/> A1 | <input type="radio"/> A5 |
| <input type="radio"/> A2 | <input type="radio"/> A6 |
| <input type="radio"/> A3 | <input type="radio"/> A7 |
| <input type="radio"/> A4 | <input checked="" type="radio"/> A8 |

CLASSE D'INT. 3:

- | | |
|-------------------------------------|--------------------------|
| <input type="radio"/> A1 | <input type="radio"/> A5 |
| <input type="radio"/> A2 | <input type="radio"/> A6 |
| <input type="radio"/> A3 | <input type="radio"/> A7 |
| <input checked="" type="radio"/> A4 | <input type="radio"/> A8 |

CLASSE D'INT. 4:

- | | |
|-------------------------------------|-------------------------------------|
| <input checked="" type="radio"/> A1 | <input checked="" type="radio"/> A5 |
| <input checked="" type="radio"/> A2 | <input checked="" type="radio"/> A6 |
| <input checked="" type="radio"/> A3 | <input checked="" type="radio"/> A7 |
| <input checked="" type="radio"/> A4 | <input checked="" type="radio"/> A8 |

Intervento puntuale



SCHEDA DELLE UNITA' D'INTERVENTO DEL COMUNE DI SERRAMANNA

Codice Scheda: Isolato: Foglio Mappale

Via e n. c.

Proprietario




FOTO1




FOTO2

CARATTERI EDILIZI

Destinazione d'uso p. T.:	<input type="text" value="Residenziale"/>	Elementi formali	<input type="text"/>
Destinazione d'uso 1° p.:	<input type="text" value="Residenziale"/>	Valore architettonico	<input type="text" value="Nullo"/>
Destinazione d'uso 2° p.:	<input type="text"/>	Tipo interesse	<input type="text"/>
Destinazione d'uso 3° p.:	<input type="text"/>	Elementi copertura	<input type="text" value="Lastre di cemento amia"/>
Epoca costruzione	<input type="text" value="1920-1960"/>	Superfici	<input type="text" value="Intonaco"/>
Condizioni igieniche	<input type="text" value="Insufficiente"/>	Infissi	<input type="text" value="Alluminio"/>
Condizioni statiche	<input type="text" value="Insufficiente"/>	Analisi tipologica	<input type="text" value="Altro"/>
Condizioni manutentive	<input type="text" value="Insufficiente"/>		

Note:

CLASSE D'INTERVENTO 1

- | | |
|--|--|
| <input type="radio"/> A1: RESTAURO SCIENTIFIC
<input type="radio"/> A2: RISANAMENTO CONSERVATIV
<input checked="" type="radio"/> A3: RISTRUTTURAZIONE EDILIZI
<input type="radio"/> A4: DEMOLIZIONE SUPERFETAZION | <input type="radio"/> A5: NUOVE EDIFICAZIONI A SEGUITO DI DEMOLIZI
<input type="radio"/> A6: NUOVA EDIFICAZIONE IN AREA LIBE
<input type="radio"/> A7: SOPRAELEVAZIONI
<input type="radio"/> A8: INTERVENTI DI REINTEGRAZIONE AMBIENT |
|--|--|

CLASSE D'INT. 2:

- | | |
|-------------------------------------|--------------------------|
| <input type="radio"/> A1 | <input type="radio"/> A5 |
| <input type="radio"/> A2 | <input type="radio"/> A6 |
| <input type="radio"/> A3 | <input type="radio"/> A7 |
| <input checked="" type="radio"/> A4 | <input type="radio"/> A8 |

CLASSE D'INT. 3:

- | | |
|-------------------------------------|-------------------------------------|
| <input checked="" type="radio"/> A1 | <input checked="" type="radio"/> A5 |
| <input checked="" type="radio"/> A2 | <input checked="" type="radio"/> A6 |
| <input checked="" type="radio"/> A3 | <input checked="" type="radio"/> A7 |
| <input checked="" type="radio"/> A4 | <input checked="" type="radio"/> A8 |

CLASSE D'INT. 4:

- | | |
|-------------------------------------|-------------------------------------|
| <input checked="" type="radio"/> A1 | <input checked="" type="radio"/> A5 |
| <input checked="" type="radio"/> A2 | <input checked="" type="radio"/> A6 |
| <input checked="" type="radio"/> A3 | <input checked="" type="radio"/> A7 |
| <input checked="" type="radio"/> A4 | <input checked="" type="radio"/> A8 |

Intervento puntuale



SCHEDA DELLE UNITA' D'INTERVENTO DEL COMUNE DI SERRAMANNA

Codice Scheda: Isolato: Foglio Mappale

Via e n. c.

Proprietario



FOTO1



FOTO2

CARATTERI EDILIZI

Destinazione d'uso p. T.:	<input type="text" value="Residenziale"/>	Elementi formali	<input type="text" value="Portali"/>
Destinazione d'uso 1° p.:	<input type="text" value="Residenziale"/>	Valore architettonico	<input type="text" value="Buono"/>
Destinazione d'uso 2° p.:	<input type="text"/>	Tipo interesse	<input type="text" value="Tipologico"/>
Destinazione d'uso 3° p.:	<input type="text"/>	Elementi copertura	<input type="text" value="Coppi tradizionali"/>
Epoca costruzione	<input type="text" value="Dopo 1980"/>	Superfici	<input type="text" value="Intonaco"/>
Condizioni igieniche	<input type="text" value="Ottimo"/>	Infissi	<input type="text" value="Legno"/>
Condizioni statiche	<input type="text" value="Ottimo"/>	Analisi tipologica	<input type="text" value="Edificio tradizionale"/>
Condizioni manutentive	<input type="text" value="Ottimo"/>		

Note:

CLASSE D'INTERVENTO 1

- | | |
|---|--|
| <input type="radio"/> A1: RESTAURO SCIENTIFIC | <input type="radio"/> A5: NUOVE EDIFICAZIONI A SEGUITO DI DEMOLIZI |
| <input type="radio"/> A2: RISANAMENTO CONSERVATIV | <input type="radio"/> A6: NUOVA EDIFICAZIONE IN AREA LIBE |
| <input checked="" type="radio"/> A3: RISTRUTTURAZIONE EDILIZI | <input type="radio"/> A7: SOPRAELEVAZIONI |
| <input type="radio"/> A4: DEMOLIZIONE SUPERFETAZION | <input type="radio"/> A8: INTERVENTI DI REINTEGRAZIONE AMBIENT |

CLASSE D'INT. 2:

- | | |
|--------------------------|--------------------------|
| <input type="radio"/> A1 | <input type="radio"/> A5 |
| <input type="radio"/> A2 | <input type="radio"/> A6 |
| <input type="radio"/> A3 | <input type="radio"/> A7 |
| <input type="radio"/> A4 | <input type="radio"/> A8 |

CLASSE D'INT. 3:

- | | |
|--------------------------|--------------------------|
| <input type="radio"/> A1 | <input type="radio"/> A5 |
| <input type="radio"/> A2 | <input type="radio"/> A6 |
| <input type="radio"/> A3 | <input type="radio"/> A7 |
| <input type="radio"/> A4 | <input type="radio"/> A8 |

CLASSE D'INT. 4:

- | | |
|--------------------------|--------------------------|
| <input type="radio"/> A1 | <input type="radio"/> A5 |
| <input type="radio"/> A2 | <input type="radio"/> A6 |
| <input type="radio"/> A3 | <input type="radio"/> A7 |
| <input type="radio"/> A4 | <input type="radio"/> A8 |

Intervento puntuale



SCHEDA DELLE UNITA' D'INTERVENTO DEL COMUNE DI SERRAMANNA

Codice Scheda: Isolato: Foglio Mappale

Via e n. c.

Proprietario



FOTO1




FOTO2

CARATTERI EDILIZI

Destinazione d'uso p. T.:	<input type="text" value="Residenziale"/>	Elementi formali	<input type="text"/>
Destinazione d'uso 1° p.:	<input type="text" value="Residenziale"/>	Valore architettonico	<input type="text" value="Nullo"/>
Destinazione d'uso 2° p.:	<input type="text"/>	Tipo interesse	<input type="text"/>
Destinazione d'uso 3° p.:	<input type="text"/>	Elementi copertura	<input type="text" value="Lastre di cemento amia"/>
Epoca costruzione	<input type="text" value="1920-1960"/>	Superfici	<input type="text" value="Intonaco"/>
Condizioni igieniche	<input type="text" value="Insufficiente"/>	Infissi	<input type="text" value="Alluminio"/>
Condizioni statiche	<input type="text" value="Insufficiente"/>	Analisi tipologica	<input type="text" value="Altro"/>
Condizioni manutentive	<input type="text" value="Insufficiente"/>		

Note:

CLASSE D'INTERVENTO 1

- | | |
|---|--|
| <input type="radio"/> A1: RESTAURO SCIENTIFIC | <input type="radio"/> A5: NUOVE EDIFICAZIONI A SEGUITO DI DEMOLIZI |
| <input type="radio"/> A2: RISANAMENTO CONSERVATIV | <input type="radio"/> A6: NUOVA EDIFICAZIONE IN AREA LIBE |
| <input checked="" type="radio"/> A3: RISTRUTTURAZIONE EDILIZI | <input type="radio"/> A7: SOPRAELEVAZIONI |
| <input type="radio"/> A4: DEMOLIZIONE SUPERFETAZION | <input type="radio"/> A8: INTERVENTI DI REINTEGRAZIONE AMBIENT |

CLASSE D'INT. 2:

- | | |
|-------------------------------------|--------------------------|
| <input type="radio"/> A1 | <input type="radio"/> A5 |
| <input type="radio"/> A2 | <input type="radio"/> A6 |
| <input type="radio"/> A3 | <input type="radio"/> A7 |
| <input checked="" type="radio"/> A4 | <input type="radio"/> A8 |

CLASSE D'INT. 3:

- | | |
|-------------------------------------|-------------------------------------|
| <input checked="" type="radio"/> A1 | <input checked="" type="radio"/> A5 |
| <input checked="" type="radio"/> A2 | <input checked="" type="radio"/> A6 |
| <input checked="" type="radio"/> A3 | <input checked="" type="radio"/> A7 |
| <input checked="" type="radio"/> A4 | <input checked="" type="radio"/> A8 |

CLASSE D'INT. 4:

- | | |
|-------------------------------------|-------------------------------------|
| <input checked="" type="radio"/> A1 | <input checked="" type="radio"/> A5 |
| <input checked="" type="radio"/> A2 | <input checked="" type="radio"/> A6 |
| <input checked="" type="radio"/> A3 | <input checked="" type="radio"/> A7 |
| <input checked="" type="radio"/> A4 | <input checked="" type="radio"/> A8 |

Intervento puntuale



SCHEDA DELLE UNITA' D'INTERVENTO DEL COMUNE DI SERRAMANNA

Codice Scheda: Isolato: Foglio Mappale

Via e n. c.

Proprietario



FOTO1




FOTO2

CARATTERI EDILIZI

Destinazione d'uso p. T.:	<input type="text" value="Artigianale"/>	Elementi formali	<input type="text"/>
Destinazione d'uso 1° p.:	<input type="text" value="Artigianale"/>	Valore architettonico	<input type="text" value="Nullo"/>
Destinazione d'uso 2° p.:	<input type="text"/>	Tipo interesse	<input type="text"/>
Destinazione d'uso 3° p.:	<input type="text"/>	Elementi copertura	<input type="text" value="Lastre di cemento amia"/>
Epoca costruzione	<input type="text" value="1920-1960"/>	Superfici	<input type="text" value="Ladiri intonacato"/>
Condizioni igieniche	<input type="text" value="Pessimo"/>	Infissi	<input type="text" value="Legno"/>
Condizioni statiche	<input type="text" value="Pessimo"/>	Analisi tipologica	<input type="text" value="Altro"/>
Condizioni manutentive	<input type="text" value="Pessimo"/>		

Note:

CLASSE D'INTERVENTO 1

- | | |
|---|--|
| <input type="radio"/> A1: RESTAURO SCIENTIFIC | <input type="radio"/> A5: NUOVE EDIFICAZIONI A SEGUITO DI DEMOLIZI |
| <input type="radio"/> A2: RISANAMENTO CONSERVATIV | <input type="radio"/> A6: NUOVA EDIFICAZIONE IN AREA LIBE |
| <input checked="" type="radio"/> A3: RISTRUTTURAZIONE EDILIZI | <input type="radio"/> A7: SOPRAELEVAZIONI |
| <input type="radio"/> A4: DEMOLIZIONE SUPERFETAZION | <input type="radio"/> A8: INTERVENTI DI REINTEGRAZIONE AMBIENT |

CLASSE D'INT. 2:

- | | |
|-------------------------------------|--------------------------|
| <input type="radio"/> A1 | <input type="radio"/> A5 |
| <input type="radio"/> A2 | <input type="radio"/> A6 |
| <input type="radio"/> A3 | <input type="radio"/> A7 |
| <input checked="" type="radio"/> A4 | <input type="radio"/> A8 |

CLASSE D'INT. 3:

- | | |
|-------------------------------------|-------------------------------------|
| <input checked="" type="radio"/> A1 | <input checked="" type="radio"/> A5 |
| <input checked="" type="radio"/> A2 | <input checked="" type="radio"/> A6 |
| <input checked="" type="radio"/> A3 | <input checked="" type="radio"/> A7 |
| <input checked="" type="radio"/> A4 | <input checked="" type="radio"/> A8 |

CLASSE D'INT. 4:

- | | |
|-------------------------------------|-------------------------------------|
| <input checked="" type="radio"/> A1 | <input checked="" type="radio"/> A5 |
| <input checked="" type="radio"/> A2 | <input checked="" type="radio"/> A6 |
| <input checked="" type="radio"/> A3 | <input checked="" type="radio"/> A7 |
| <input checked="" type="radio"/> A4 | <input checked="" type="radio"/> A8 |

Intervento puntuale



SCHEDA DELLE UNITA' D'INTERVENTO DEL COMUNE DI SERRAMANNA

Codice Scheda: Isolato: Foglio Mappale

Via e n. c.

Proprietario



FOTO1




FOTO2

CARATTERI EDILIZI

Destinazione d'uso p. T.:	<input type="text" value="Residenziale"/>	Elementi formali	<input type="text"/>
Destinazione d'uso 1° p.:	<input type="text" value="Residenziale"/>	Valore architettonico	<input type="text" value="Modesto"/>
Destinazione d'uso 2° p.:	<input type="text" value="Residenziale"/>	Tipo interesse	<input type="text"/>
Destinazione d'uso 3° p.:	<input type="text"/>	Elementi copertura	<input type="text" value="Coppi tradizionali"/>
Epoca costruzione	<input type="text" value="1960-1980"/>	Superfici	<input type="text" value="Intonaco"/>
Condizioni igieniche	<input type="text" value="Buono"/>	Infissi	<input type="text" value="Legno"/>
Condizioni statiche	<input type="text" value="Buono"/>	Analisi tipologica	<input type="text" value="Edificio atipico"/>
Condizioni manutentive	<input type="text" value="Buono"/>		

Note:

CLASSE D'INTERVENTO 1

- | | |
|---|---|
| <input type="radio"/> A1: RESTAURO SCIENTIFIC
<input type="radio"/> A2: RISANAMENTO CONSERVATIV
<input type="radio"/> A3: RISTRUTTURAZIONE EDILIZI
<input type="radio"/> A4: DEMOLIZIONE SUPERFETAZION | <input type="radio"/> A5: NUOVE EDIFICAZIONI A SEGUITO DI DEMOLIZI
<input type="radio"/> A6: NUOVA EDIFICAZIONE IN AREA LIBE
<input type="radio"/> A7: SOPRAELEVAZIONI
<input checked="" type="radio"/> A8: INTERVENTI DI REINTEGRAZIONE AMBIENT |
|---|---|

CLASSE D'INT. 2:

- | | |
|--------------------------|--------------------------|
| <input type="radio"/> A1 | <input type="radio"/> A5 |
| <input type="radio"/> A2 | <input type="radio"/> A6 |
| <input type="radio"/> A3 | <input type="radio"/> A7 |
| <input type="radio"/> A4 | <input type="radio"/> A8 |

CLASSE D'INT. 3:

- | | |
|--------------------------|--------------------------|
| <input type="radio"/> A1 | <input type="radio"/> A5 |
| <input type="radio"/> A2 | <input type="radio"/> A6 |
| <input type="radio"/> A3 | <input type="radio"/> A7 |
| <input type="radio"/> A4 | <input type="radio"/> A8 |

CLASSE D'INT. 4:

- | | |
|--------------------------|--------------------------|
| <input type="radio"/> A1 | <input type="radio"/> A5 |
| <input type="radio"/> A2 | <input type="radio"/> A6 |
| <input type="radio"/> A3 | <input type="radio"/> A7 |
| <input type="radio"/> A4 | <input type="radio"/> A8 |

Intervento puntuale



SCHEDA DELLE UNITA' D'INTERVENTO DEL COMUNE DI SERRAMANNA

Codice Scheda: Isolato: Foglio Mappale

Via e n. c.

Proprietario



FOTO1




FOTO2

CARATTERI EDILIZI

Destinazione d'uso p. T.:	<input type="text" value="Residenziale"/>	Elementi formali	<input type="text"/>
Destinazione d'uso 1° p.:	<input type="text" value="Residenziale"/>	Valore architettonico	<input type="text" value="Nullo"/>
Destinazione d'uso 2° p.:	<input type="text" value="Residenziale"/>	Tipo interesse	<input type="text"/>
Destinazione d'uso 3° p.:	<input type="text"/>	Elementi copertura	<input type="text" value="Terrazzo"/>
Epoca costruzione	<input type="text" value="1960-1980"/>	Superfici	<input type="text" value="Mattoni"/>
Condizioni igieniche	<input type="text" value="Buono"/>	Infissi	<input type="text" value="Legno"/>
Condizioni statiche	<input type="text" value="Buono"/>	Analisi tipologica	<input type="text" value="Edificio atipico"/>
Condizioni manutentive	<input type="text" value="Buono"/>		

Note:

CLASSE D'INTERVENTO 1

- | | |
|---|---|
| <input type="radio"/> A1: RESTAURO SCIENTIFIC | <input type="radio"/> A5: NUOVE EDIFICAZIONI A SEGUITO DI DEMOLIZI |
| <input type="radio"/> A2: RISANAMENTO CONSERVATIV | <input type="radio"/> A6: NUOVA EDIFICAZIONE IN AREA LIBE |
| <input type="radio"/> A3: RISTRUTTURAZIONE EDILIZI | <input type="radio"/> A7: SOPRAELEVAZIONI |
| <input type="radio"/> A4: DEMOLIZIONE SUPERFETAZION | <input checked="" type="radio"/> A8: INTERVENTI DI REINTEGRAZIONE AMBIENT |

CLASSE D'INT. 2:

- | | |
|-------------------------------------|--------------------------|
| <input type="radio"/> A1 | <input type="radio"/> A5 |
| <input type="radio"/> A2 | <input type="radio"/> A6 |
| <input type="radio"/> A3 | <input type="radio"/> A7 |
| <input checked="" type="radio"/> A4 | <input type="radio"/> A8 |

CLASSE D'INT. 3:

- | | |
|-------------------------------------|-------------------------------------|
| <input checked="" type="radio"/> A1 | <input checked="" type="radio"/> A5 |
| <input checked="" type="radio"/> A2 | <input checked="" type="radio"/> A6 |
| <input checked="" type="radio"/> A3 | <input checked="" type="radio"/> A7 |
| <input checked="" type="radio"/> A4 | <input checked="" type="radio"/> A8 |

CLASSE D'INT. 4:

- | | |
|-------------------------------------|-------------------------------------|
| <input checked="" type="radio"/> A1 | <input checked="" type="radio"/> A5 |
| <input checked="" type="radio"/> A2 | <input checked="" type="radio"/> A6 |
| <input checked="" type="radio"/> A3 | <input checked="" type="radio"/> A7 |
| <input checked="" type="radio"/> A4 | <input checked="" type="radio"/> A8 |

Intervento puntuale



SCHEDA DELLE UNITA' D'INTERVENTO DEL COMUNE DI SERRAMANNA

Codice Scheda: Isolato: Foglio Mappale

Via e n. c.

Proprietario



FOTO1




FOTO2

CARATTERI EDILIZI

Destinazione d'uso p. T.:	<input type="text" value="Residenziale"/>	Elementi formali	<input type="text"/>
Destinazione d'uso 1° p.:	<input type="text" value="Residenziale"/>	Valore architettonico	<input type="text"/>
Destinazione d'uso 2° p.:	<input type="text"/>	Tipo interesse	<input type="text"/>
Destinazione d'uso 3° p.:	<input type="text"/>	Elementi copertura	<input type="text"/>
Epoca costruzione	<input type="text"/>	Superfici	<input type="text"/>
Condizioni igieniche	<input type="text"/>	Infissi	<input type="text"/>
Condizioni statiche	<input type="text"/>	Analisi tipologica	<input type="text"/>
Condizioni manutentive	<input type="text"/>		

Note:

CLASSE D'INTERVENTO 1

- | | |
|---|--|
| <input type="radio"/> A1: RESTAURO SCIENTIFIC | <input type="radio"/> A5: NUOVE EDIFICAZIONI A SEGUITO DI DEMOLIZI |
| <input type="radio"/> A2: RISANAMENTO CONSERVATIV | <input type="radio"/> A6: NUOVA EDIFICAZIONE IN AREA LIBE |
| <input checked="" type="radio"/> A3: RISTRUTTURAZIONE EDILIZI | <input type="radio"/> A7: SOPRAELEVAZIONI |
| <input type="radio"/> A4: DEMOLIZIONE SUPERFETAZION | <input type="radio"/> A8: INTERVENTI DI REINTEGRAZIONE AMBIENT |

CLASSE D'INT. 2:

- | | |
|-------------------------------------|--------------------------|
| <input type="radio"/> A1 | <input type="radio"/> A5 |
| <input type="radio"/> A2 | <input type="radio"/> A6 |
| <input type="radio"/> A3 | <input type="radio"/> A7 |
| <input checked="" type="radio"/> A4 | <input type="radio"/> A8 |

CLASSE D'INT. 3:

- | | |
|-------------------------------------|-------------------------------------|
| <input checked="" type="radio"/> A1 | <input checked="" type="radio"/> A5 |
| <input checked="" type="radio"/> A2 | <input checked="" type="radio"/> A6 |
| <input checked="" type="radio"/> A3 | <input checked="" type="radio"/> A7 |
| <input checked="" type="radio"/> A4 | <input checked="" type="radio"/> A8 |

CLASSE D'INT. 4:

- | | |
|-------------------------------------|-------------------------------------|
| <input checked="" type="radio"/> A1 | <input checked="" type="radio"/> A5 |
| <input checked="" type="radio"/> A2 | <input checked="" type="radio"/> A6 |
| <input checked="" type="radio"/> A3 | <input checked="" type="radio"/> A7 |
| <input checked="" type="radio"/> A4 | <input checked="" type="radio"/> A8 |

Intervento puntuale



SCHEDA DELLE UNITA' D'INTERVENTO DEL COMUNE DI SERRAMANNA

Codice Scheda: Isolato: Foglio Mappale

Via e n. c.

Proprietario



FOTO1




FOTO2

CARATTERI EDILIZI

Destinazione d'uso p. T.:	<input type="text" value="Commerciale"/>	Elementi formali	<input type="text"/>
Destinazione d'uso 1° p.:	<input type="text" value="Residenziale"/>	Valore architettonico	<input type="text" value="Nullo"/>
Destinazione d'uso 2° p.:	<input type="text"/>	Tipo interesse	<input type="text"/>
Destinazione d'uso 3° p.:	<input type="text"/>	Elementi copertura	<input type="text" value="Terrazzo"/>
Epoca costruzione	<input type="text" value="1960-1980"/>	Superfici	<input type="text" value="Mattoni"/>
Condizioni igieniche	<input type="text" value="Buono"/>	Infissi	<input type="text" value="Alluminio"/>
Condizioni statiche	<input type="text" value="Buono"/>	Analisi tipologica	<input type="text" value="Edificio atipico"/>
Condizioni manutentive	<input type="text" value="Buono"/>		

Note:

CLASSE D'INTERVENTO 1

- | | |
|---|---|
| <input type="radio"/> A1: RESTAURO SCIENTIFIC
<input type="radio"/> A2: RISANAMENTO CONSERVATIV
<input type="radio"/> A3: RISTRUTTURAZIONE EDILIZI
<input type="radio"/> A4: DEMOLIZIONE SUPERFETAZION | <input type="radio"/> A5: NUOVE EDIFICAZIONI A SEGUITO DI DEMOLIZI
<input type="radio"/> A6: NUOVA EDIFICAZIONE IN AREA LIBE
<input type="radio"/> A7: SOPRAELEVAZIONI
<input checked="" type="radio"/> A8: INTERVENTI DI REINTEGRAZIONE AMBIENT |
|---|---|

CLASSE D'INT. 2:

- | | |
|-------------------------------------|--------------------------|
| <input type="radio"/> A1 | <input type="radio"/> A5 |
| <input type="radio"/> A2 | <input type="radio"/> A6 |
| <input type="radio"/> A3 | <input type="radio"/> A7 |
| <input checked="" type="radio"/> A4 | <input type="radio"/> A8 |

CLASSE D'INT. 3:

- | | |
|-------------------------------------|-------------------------------------|
| <input checked="" type="radio"/> A1 | <input checked="" type="radio"/> A5 |
| <input checked="" type="radio"/> A2 | <input checked="" type="radio"/> A6 |
| <input checked="" type="radio"/> A3 | <input checked="" type="radio"/> A7 |
| <input checked="" type="radio"/> A4 | <input checked="" type="radio"/> A8 |

CLASSE D'INT. 4:

- | | |
|-------------------------------------|-------------------------------------|
| <input checked="" type="radio"/> A1 | <input checked="" type="radio"/> A5 |
| <input checked="" type="radio"/> A2 | <input checked="" type="radio"/> A6 |
| <input checked="" type="radio"/> A3 | <input checked="" type="radio"/> A7 |
| <input checked="" type="radio"/> A4 | <input checked="" type="radio"/> A8 |

Intervento puntuale



SCHEDA DELLE UNITA' D'INTERVENTO DEL COMUNE DI SERRAMANNA

Codice Scheda: Isolato: Foglio Mappale

Via e n. c.

Proprietario



FOTO1




FOTO2

CARATTERI EDILIZI

Destinazione d'uso p. T.:	<input type="text" value="Commerciale"/>	Elementi formali	<input type="text"/>
Destinazione d'uso 1° p.:	<input type="text" value="Residenziale"/>	Valore architettonico	<input type="text" value="Buono"/>
Destinazione d'uso 2° p.:	<input type="text"/>	Tipo interesse	<input type="text" value="Ambientale"/>
Destinazione d'uso 3° p.:	<input type="text"/>	Elementi copertura	<input type="text" value="Coppi tradizionali"/>
Epoca costruzione	<input type="text" value="1920-1960"/>	Superfici	<input type="text" value="Ladiri intonacato"/>
Condizioni igieniche	<input type="text" value="Pessimo"/>	Infissi	<input type="text" value="Legno"/>
Condizioni statiche	<input type="text" value="Pessimo"/>	Analisi tipologica	<input type="text" value="Edificio tradizionale"/>
Condizioni manutentive	<input type="text" value="Pessimo"/>		

Note:

CLASSE D'INTERVENTO 1

- | | |
|--|--|
| <input type="radio"/> A1: RESTAURO SCIENTIFIC | <input type="radio"/> A5: NUOVE EDIFICAZIONI A SEGUITO DI DEMOLIZI |
| <input checked="" type="radio"/> A2: RISANAMENTO CONSERVATIV | <input type="radio"/> A6: NUOVA EDIFICAZIONE IN AREA LIBE |
| <input type="radio"/> A3: RISTRUTTURAZIONE EDILIZI | <input type="radio"/> A7: SOPRAELEVAZIONI |
| <input type="radio"/> A4: DEMOLIZIONE SUPERFETAZION | <input type="radio"/> A8: INTERVENTI DI REINTEGRAZIONE AMBIENT |

CLASSE D'INT. 2:

- | | |
|-------------------------------------|--------------------------|
| <input type="radio"/> A1 | <input type="radio"/> A5 |
| <input type="radio"/> A2 | <input type="radio"/> A6 |
| <input type="radio"/> A3 | <input type="radio"/> A7 |
| <input checked="" type="radio"/> A4 | <input type="radio"/> A8 |

CLASSE D'INT. 3:

- | | |
|-------------------------------------|-------------------------------------|
| <input checked="" type="radio"/> A1 | <input checked="" type="radio"/> A5 |
| <input checked="" type="radio"/> A2 | <input checked="" type="radio"/> A6 |
| <input checked="" type="radio"/> A3 | <input checked="" type="radio"/> A7 |
| <input checked="" type="radio"/> A4 | <input checked="" type="radio"/> A8 |

CLASSE D'INT. 4:

- | | |
|-------------------------------------|-------------------------------------|
| <input checked="" type="radio"/> A1 | <input checked="" type="radio"/> A5 |
| <input checked="" type="radio"/> A2 | <input checked="" type="radio"/> A6 |
| <input checked="" type="radio"/> A3 | <input checked="" type="radio"/> A7 |
| <input checked="" type="radio"/> A4 | <input checked="" type="radio"/> A8 |

Intervento puntuale



SCHEDA DELLE UNITA' D'INTERVENTO DEL COMUNE DI SERRAMANNA

Codice Scheda: Isolato: Foglio Mappale

Via e n. c.

Proprietario



FOTO1




FOTO2

CARATTERI EDILIZI

Destinazione d'uso p. T.:	<input type="text" value="Uffici"/>	Elementi formali	<input type="text"/>
Destinazione d'uso 1° p.:	<input type="text" value="Uffici"/>	Valore architettonico	<input type="text" value="Buono"/>
Destinazione d'uso 2° p.:	<input type="text" value="Uffici"/>	Tipo interesse	<input type="text" value="Ambientale"/>
Destinazione d'uso 3° p.:	<input type="text"/>	Elementi copertura	<input type="text" value="Coppi tradizionali"/>
Epoca costruzione	<input type="text" value="Prima del 1920"/>	Superfici	<input type="text" value="Intonaco"/>
Condizioni igieniche	<input type="text" value="Ottimo"/>	Infissi	<input type="text" value="Legno"/>
Condizioni statiche	<input type="text" value="Ottimo"/>	Analisi tipologica	<input type="text" value="Edificio tradizionale"/>
Condizioni manutentive	<input type="text" value="Ottimo"/>		

Note:

CLASSE D'INTERVENTO 1

- | | |
|--|--|
| <input type="radio"/> A1: RESTAURO SCIENTIFIC
<input checked="" type="radio"/> A2: RISANAMENTO CONSERVATIV
<input type="radio"/> A3: RISTRUTTURAZIONE EDILIZI
<input type="radio"/> A4: DEMOLIZIONE SUPERFETAZION | <input type="radio"/> A5: NUOVE EDIFICAZIONI A SEGUITO DI DEMOLIZI
<input type="radio"/> A6: NUOVA EDIFICAZIONE IN AREA LIBE
<input type="radio"/> A7: SOPRAELEVAZIONI
<input type="radio"/> A8: INTERVENTI DI REINTEGRAZIONE AMBIENT |
|--|--|

CLASSE D'INT. 2:

- | | |
|-------------------------------------|--------------------------|
| <input checked="" type="radio"/> A1 | <input type="radio"/> A5 |
| <input type="radio"/> A2 | <input type="radio"/> A6 |
| <input type="radio"/> A3 | <input type="radio"/> A7 |
| <input type="radio"/> A4 | <input type="radio"/> A8 |

CLASSE D'INT. 3:

- | | |
|--------------------------|--------------------------|
| <input type="radio"/> A1 | <input type="radio"/> A5 |
| <input type="radio"/> A2 | <input type="radio"/> A6 |
| <input type="radio"/> A3 | <input type="radio"/> A7 |
| <input type="radio"/> A4 | <input type="radio"/> A8 |

CLASSE D'INT. 4:

- | | |
|--------------------------|--------------------------|
| <input type="radio"/> A1 | <input type="radio"/> A5 |
| <input type="radio"/> A2 | <input type="radio"/> A6 |
| <input type="radio"/> A3 | <input type="radio"/> A7 |
| <input type="radio"/> A4 | <input type="radio"/> A8 |

Intervento puntuale



SCHEDA DELLE UNITA' D'INTERVENTO DEL COMUNE DI SERRAMANNA

Codice Scheda: Isolato: Foglio Mappale

Via e n. c.

Proprietario



FOTO1




FOTO2

CARATTERI EDILIZI

Destinazione d'uso p. T.:	<input type="text" value="Commerciale"/>	Elementi formali	<input type="text" value="Portali"/>
Destinazione d'uso 1° p.:	<input type="text" value="Residenziale"/>	Valore architettonico	<input type="text" value="Nulla"/>
Destinazione d'uso 2° p.:	<input type="text"/>	Tipo interesse	<input type="text" value="Ambientale"/>
Destinazione d'uso 3° p.:	<input type="text"/>	Elementi copertura	<input type="text" value="Tegole portoghesi"/>
Epoca costruzione	<input type="text" value="1920-1960"/>	Superfici	<input type="text" value="Intonaco"/>
Condizioni igieniche	<input type="text" value="Buono"/>	Infissi	<input type="text" value="Legno"/>
Condizioni statiche	<input type="text" value="Buono"/>	Analisi tipologica	<input type="text" value="Altro"/>
Condizioni manutentive	<input type="text" value="Buono"/>		

Note:

CLASSE D'INTERVENTO 1

- | | |
|---|--|
| <input type="radio"/> A1: RESTAURO SCIENTIFIC | <input type="radio"/> A5: NUOVE EDIFICAZIONI A SEGUITO DI DEMOLIZI |
| <input type="radio"/> A2: RISANAMENTO CONSERVATIV | <input type="radio"/> A6: NUOVA EDIFICAZIONE IN AREA LIBE |
| <input checked="" type="radio"/> A3: RISTRUTTURAZIONE EDILIZI | <input type="radio"/> A7: SOPRAELEVAZIONI |
| <input type="radio"/> A4: DEMOLIZIONE SUPERFETAZION | <input type="radio"/> A8: INTERVENTI DI REINTEGRAZIONE AMBIENT |

CLASSE D'INT. 2:

- | | |
|-------------------------------------|--------------------------|
| <input type="radio"/> A1 | <input type="radio"/> A5 |
| <input type="radio"/> A2 | <input type="radio"/> A6 |
| <input type="radio"/> A3 | <input type="radio"/> A7 |
| <input checked="" type="radio"/> A4 | <input type="radio"/> A8 |

CLASSE D'INT. 3:

- | | |
|-------------------------------------|-------------------------------------|
| <input checked="" type="radio"/> A1 | <input checked="" type="radio"/> A5 |
| <input checked="" type="radio"/> A2 | <input checked="" type="radio"/> A6 |
| <input checked="" type="radio"/> A3 | <input checked="" type="radio"/> A7 |
| <input checked="" type="radio"/> A4 | <input checked="" type="radio"/> A8 |

CLASSE D'INT. 4:

- | | |
|-------------------------------------|-------------------------------------|
| <input checked="" type="radio"/> A1 | <input checked="" type="radio"/> A5 |
| <input checked="" type="radio"/> A2 | <input checked="" type="radio"/> A6 |
| <input checked="" type="radio"/> A3 | <input checked="" type="radio"/> A7 |
| <input checked="" type="radio"/> A4 | <input checked="" type="radio"/> A8 |

Intervento puntuale



SCHEDA DELLE UNITA' D'INTERVENTO DEL COMUNE DI SERRAMANNA

Codice Scheda: Isolato: Foglio Mappale

Via e n. c.

Proprietario



FOTO1




FOTO2

CARATTERI EDILIZI

Destinazione d'uso p. T.:	<input type="text"/>	Elementi formali	<input type="text"/>
Destinazione d'uso 1° p.:	<input type="text"/>	Valore architettonico	<input type="text" value="Nullo"/>
Destinazione d'uso 2° p.:	<input type="text"/>	Tipo interesse	<input type="text"/>
Destinazione d'uso 3° p.:	<input type="text"/>	Elementi copertura	<input type="text"/>
Epoca costruzione	<input type="text"/>	Superfici	<input type="text"/>
Condizioni igieniche	<input type="text"/>	Infissi	<input type="text"/>
Condizioni statiche	<input type="text"/>	Analisi tipologica	<input type="text"/>
Condizioni manutentive	<input type="text"/>		

Note:

CLASSE D'INTERVENTO 1

- | | |
|---|--|
| <input type="radio"/> A1: RESTAURO SCIENTIFIC | <input type="radio"/> A5: NUOVE EDIFICAZIONI A SEGUITO DI DEMOLIZI |
| <input type="radio"/> A2: RISANAMENTO CONSERVATIV | <input type="radio"/> A6: NUOVA EDIFICAZIONE IN AREA LIBE |
| <input checked="" type="radio"/> A3: RISTRUTTURAZIONE EDILIZI | <input type="radio"/> A7: SOPRAELEVAZIONI |
| <input type="radio"/> A4: DEMOLIZIONE SUPERFETAZION | <input type="radio"/> A8: INTERVENTI DI REINTEGRAZIONE AMBIENT |

CLASSE D'INT. 2:

- | | |
|--------------------------|--------------------------|
| <input type="radio"/> A1 | <input type="radio"/> A5 |
| <input type="radio"/> A2 | <input type="radio"/> A6 |
| <input type="radio"/> A3 | <input type="radio"/> A7 |
| <input type="radio"/> A4 | <input type="radio"/> A8 |

CLASSE D'INT. 3:

- | | |
|--------------------------|--------------------------|
| <input type="radio"/> A1 | <input type="radio"/> A5 |
| <input type="radio"/> A2 | <input type="radio"/> A6 |
| <input type="radio"/> A3 | <input type="radio"/> A7 |
| <input type="radio"/> A4 | <input type="radio"/> A8 |

CLASSE D'INT. 4:

- | | |
|--------------------------|--------------------------|
| <input type="radio"/> A1 | <input type="radio"/> A5 |
| <input type="radio"/> A2 | <input type="radio"/> A6 |
| <input type="radio"/> A3 | <input type="radio"/> A7 |
| <input type="radio"/> A4 | <input type="radio"/> A8 |

Intervento puntuale



SCHEDA DELLE UNITA' D'INTERVENTO DEL COMUNE DI SERRAMANNA

Codice Scheda: Isolato: Foglio Mappale

Via e n. c.

Proprietario



FOTO1



FOTO2

CARATTERI EDILIZI

Destinazione d'uso p. T.:	<input type="text" value="Uffici"/>	Elementi formali	<input type="text" value="Portali"/>
Destinazione d'uso 1° p.:	<input type="text" value="Uffici"/>	Valore architettonico	<input type="text" value="Modesto"/>
Destinazione d'uso 2° p.:	<input type="text" value="Uffici"/>	Tipo interesse	<input type="text"/>
Destinazione d'uso 3° p.:	<input type="text"/>	Elementi copertura	<input type="text" value="Tegole portoghesi"/>
Epoca costruzione	<input type="text" value="Prima del 1920"/>	Superfici	<input type="text" value="Intonaco"/>
Condizioni igieniche	<input type="text" value="Buono"/>	Infissi	<input type="text" value="Legno"/>
Condizioni statiche	<input type="text" value="Buono"/>	Analisi tipologica	<input type="text" value="Altro"/>
Condizioni manutentive	<input type="text" value="Buono"/>		

Note:

CLASSE D'INTERVENTO 1

- | | |
|---|---|
| <input type="radio"/> A1: RESTAURO SCIENTIFIC | <input type="radio"/> A5: NUOVE EDIFICAZIONI A SEGUITO DI DEMOLIZI |
| <input type="radio"/> A2: RISANAMENTO CONSERVATIV | <input type="radio"/> A6: NUOVA EDIFICAZIONE IN AREA LIBE |
| <input type="radio"/> A3: RISTRUTTURAZIONE EDILIZI | <input type="radio"/> A7: SOPRAELEVAZIONI |
| <input type="radio"/> A4: DEMOLIZIONE SUPERFETAZION | <input checked="" type="radio"/> A8: INTERVENTI DI REINTEGRAZIONE AMBIENT |

CLASSE D'INT. 2:

- | | |
|-------------------------------------|--------------------------|
| <input type="radio"/> A1 | <input type="radio"/> A5 |
| <input type="radio"/> A2 | <input type="radio"/> A6 |
| <input checked="" type="radio"/> A3 | <input type="radio"/> A7 |
| <input type="radio"/> A4 | <input type="radio"/> A8 |

CLASSE D'INT. 3:

- | | |
|-------------------------------------|-------------------------------------|
| <input checked="" type="radio"/> A1 | <input checked="" type="radio"/> A5 |
| <input checked="" type="radio"/> A2 | <input checked="" type="radio"/> A6 |
| <input checked="" type="radio"/> A3 | <input checked="" type="radio"/> A7 |
| <input checked="" type="radio"/> A4 | <input checked="" type="radio"/> A8 |

CLASSE D'INT. 4:

- | | |
|-------------------------------------|-------------------------------------|
| <input checked="" type="radio"/> A1 | <input checked="" type="radio"/> A5 |
| <input checked="" type="radio"/> A2 | <input checked="" type="radio"/> A6 |
| <input checked="" type="radio"/> A3 | <input checked="" type="radio"/> A7 |
| <input checked="" type="radio"/> A4 | <input checked="" type="radio"/> A8 |

Intervento puntuale



SCHEDA DELLE UNITA' D'INTERVENTO DEL COMUNE DI SERRAMANNA

Codice Scheda: Isolato: Foglio Mappale

Via e n. c.

Proprietario



FOTO1



FOTO2

CARATTERI EDILIZI

Destinazione d'uso p. T.:	<input type="text" value="Commerciale"/>	Elementi formali	<input type="text"/>
Destinazione d'uso 1° p.:	<input type="text" value="Commerciale"/>	Valore architettonico	<input type="text" value="Nullo"/>
Destinazione d'uso 2° p.:	<input type="text"/>	Tipo interesse	<input type="text"/>
Destinazione d'uso 3° p.:	<input type="text"/>	Elementi copertura	<input type="text" value="Terrazzo"/>
Epoca costruzione	<input type="text" value="1960-1980"/>	Superfici	<input type="text" value="Intonaco"/>
Condizioni igieniche	<input type="text" value="Buono"/>	Infissi	<input type="text" value="Alluminio"/>
Condizioni statiche	<input type="text" value="Buono"/>	Analisi tipologica	<input type="text" value="Altro"/>
Condizioni manutentive	<input type="text" value="Buono"/>		

Note:

CLASSE D'INTERVENTO 1

- | | |
|---|---|
| <input type="radio"/> A1: RESTAURO SCIENTIFIC | <input type="radio"/> A5: NUOVE EDIFICAZIONI A SEGUITO DI DEMOLIZI |
| <input type="radio"/> A2: RISANAMENTO CONSERVATIV | <input type="radio"/> A6: NUOVA EDIFICAZIONE IN AREA LIBE |
| <input type="radio"/> A3: RISTRUTTURAZIONE EDILIZI | <input type="radio"/> A7: SOPRAELEVAZIONI |
| <input type="radio"/> A4: DEMOLIZIONE SUPERFETAZION | <input checked="" type="radio"/> A8: INTERVENTI DI REINTEGRAZIONE AMBIENT |

CLASSE D'INT. 2:

- | | |
|-------------------------------------|--------------------------|
| <input type="radio"/> A1 | <input type="radio"/> A5 |
| <input type="radio"/> A2 | <input type="radio"/> A6 |
| <input type="radio"/> A3 | <input type="radio"/> A7 |
| <input checked="" type="radio"/> A4 | <input type="radio"/> A8 |

CLASSE D'INT. 3:

- | | |
|-------------------------------------|-------------------------------------|
| <input checked="" type="radio"/> A1 | <input checked="" type="radio"/> A5 |
| <input checked="" type="radio"/> A2 | <input checked="" type="radio"/> A6 |
| <input checked="" type="radio"/> A3 | <input checked="" type="radio"/> A7 |
| <input checked="" type="radio"/> A4 | <input checked="" type="radio"/> A8 |

CLASSE D'INT. 4:

- | | |
|-------------------------------------|-------------------------------------|
| <input checked="" type="radio"/> A1 | <input checked="" type="radio"/> A5 |
| <input checked="" type="radio"/> A2 | <input checked="" type="radio"/> A6 |
| <input checked="" type="radio"/> A3 | <input checked="" type="radio"/> A7 |
| <input checked="" type="radio"/> A4 | <input checked="" type="radio"/> A8 |

Intervento puntuale



SCHEDA DELLE UNITA' D'INTERVENTO DEL COMUNE DI SERRAMANNA

Codice Scheda: Isolato: Foglio Mappale

Via e n. c.

Proprietario



FOTO1




FOTO2

CARATTERI EDILIZI

Destinazione d'uso p. T.:	<input type="text" value="Commerciale"/>	Elementi formali	<input type="text"/>
Destinazione d'uso 1° p.:	<input type="text"/>	Valore architettonico	<input type="text" value="Nullo"/>
Destinazione d'uso 2° p.:	<input type="text"/>	Tipo interesse	<input type="text"/>
Destinazione d'uso 3° p.:	<input type="text"/>	Elementi copertura	<input type="text" value="Terrazzo"/>
Epoca costruzione	<input type="text" value="1960-1980"/>	Superfici	<input type="text" value="Intonaco"/>
Condizioni igieniche	<input type="text" value="Buono"/>	Infissi	<input type="text" value="Alluminio"/>
Condizioni statiche	<input type="text" value="Insufficiente"/>	Analisi tipologica	<input type="text" value="Altro"/>
Condizioni manutentive	<input type="text" value="Insufficiente"/>		

Note:

CLASSE D'INTERVENTO 1

- | | |
|--|--|
| <input type="radio"/> A1: RESTAURO SCIENTIFIC
<input type="radio"/> A2: RISANAMENTO CONSERVATIV
<input checked="" type="radio"/> A3: RISTRUTTURAZIONE EDILIZI
<input type="radio"/> A4: DEMOLIZIONE SUPERFETAZION | <input type="radio"/> A5: NUOVE EDIFICAZIONI A SEGUITO DI DEMOLIZI
<input type="radio"/> A6: NUOVA EDIFICAZIONE IN AREA LIBE
<input type="radio"/> A7: SOPRAELEVAZIONI
<input type="radio"/> A8: INTERVENTI DI REINTEGRAZIONE AMBIENT |
|--|--|

CLASSE D'INT. 2:

- | | |
|--------------------------|--------------------------|
| <input type="radio"/> A1 | <input type="radio"/> A5 |
| <input type="radio"/> A2 | <input type="radio"/> A6 |
| <input type="radio"/> A3 | <input type="radio"/> A7 |
| <input type="radio"/> A4 | <input type="radio"/> A8 |

CLASSE D'INT. 3:

- | | |
|--------------------------|--------------------------|
| <input type="radio"/> A1 | <input type="radio"/> A5 |
| <input type="radio"/> A2 | <input type="radio"/> A6 |
| <input type="radio"/> A3 | <input type="radio"/> A7 |
| <input type="radio"/> A4 | <input type="radio"/> A8 |

CLASSE D'INT. 4:

- | | |
|--------------------------|--------------------------|
| <input type="radio"/> A1 | <input type="radio"/> A5 |
| <input type="radio"/> A2 | <input type="radio"/> A6 |
| <input type="radio"/> A3 | <input type="radio"/> A7 |
| <input type="radio"/> A4 | <input type="radio"/> A8 |

Intervento puntuale



SCHEDA DELLE UNITA' D'INTERVENTO DEL COMUNE DI SERRAMANNA

Codice Scheda: Isolato: Foglio Mappale

Via e n. c.

Proprietario



FOTO1




FOTO2

CARATTERI EDILIZI

Destinazione d'uso p. T.:	<input type="text" value="Uffici"/>	Elementi formali	<input type="text"/>
Destinazione d'uso 1° p.:	<input type="text" value="Uffici"/>	Valore architettonico	<input type="text" value="Nullo"/>
Destinazione d'uso 2° p.:	<input type="text"/>	Tipo interesse	<input type="text"/>
Destinazione d'uso 3° p.:	<input type="text"/>	Elementi copertura	<input type="text" value="Terrazzo"/>
Epoca costruzione	<input type="text" value="1920-1960"/>	Superfici	<input type="text" value="Intonaco"/>
Condizioni igieniche	<input type="text" value="Buono"/>	Infissi	<input type="text" value="Alluminio"/>
Condizioni statiche	<input type="text" value="Buono"/>	Analisi tipologica	<input type="text" value="Altro"/>
Condizioni manutentive	<input type="text" value="Buono"/>		

Note:

CLASSE D'INTERVENTO 1

- | | |
|--|--|
| <input type="radio"/> A1: RESTAURO SCIENTIFIC
<input type="radio"/> A2: RISANAMENTO CONSERVATIV
<input checked="" type="radio"/> A3: RISTRUTTURAZIONE EDILIZI
<input type="radio"/> A4: DEMOLIZIONE SUPERFETAZION | <input type="radio"/> A5: NUOVE EDIFICAZIONI A SEGUITO DI DEMOLIZI
<input type="radio"/> A6: NUOVA EDIFICAZIONE IN AREA LIBE
<input type="radio"/> A7: SOPRAELEVAZIONI
<input type="radio"/> A8: INTERVENTI DI REINTEGRAZIONE AMBIENT |
|--|--|

CLASSE D'INT. 2:

- | | |
|--------------------------|--------------------------|
| <input type="radio"/> A1 | <input type="radio"/> A5 |
| <input type="radio"/> A2 | <input type="radio"/> A6 |
| <input type="radio"/> A3 | <input type="radio"/> A7 |
| <input type="radio"/> A4 | <input type="radio"/> A8 |

CLASSE D'INT. 3:

- | | |
|--------------------------|--------------------------|
| <input type="radio"/> A1 | <input type="radio"/> A5 |
| <input type="radio"/> A2 | <input type="radio"/> A6 |
| <input type="radio"/> A3 | <input type="radio"/> A7 |
| <input type="radio"/> A4 | <input type="radio"/> A8 |

CLASSE D'INT. 4:

- | | |
|--------------------------|--------------------------|
| <input type="radio"/> A1 | <input type="radio"/> A5 |
| <input type="radio"/> A2 | <input type="radio"/> A6 |
| <input type="radio"/> A3 | <input type="radio"/> A7 |
| <input type="radio"/> A4 | <input type="radio"/> A8 |

Intervento puntuale



SCHEDA DELLE UNITA' D'INTERVENTO DEL COMUNE DI SERRAMANNA

Codice Scheda: Isolato: Foglio Mappale

Via e n. c.

Proprietario



FOTO1




FOTO2

CARATTERI EDILIZI

Destinazione d'uso p. T.:	<input type="text" value="Commerciale"/>	Elementi formali	<input type="text"/>
Destinazione d'uso 1° p.:	<input type="text" value="Residenziale"/>	Valore architettonico	<input type="text" value="Nullo"/>
Destinazione d'uso 2° p.:	<input type="text"/>	Tipo interesse	<input type="text"/>
Destinazione d'uso 3° p.:	<input type="text"/>	Elementi copertura	<input type="text" value="Lastre di cemento amia"/>
Epoca costruzione	<input type="text" value="1920-1960"/>	Superfici	<input type="text" value="Intonaco"/>
Condizioni igieniche	<input type="text" value="Buono"/>	Infissi	<input type="text" value="Alluminio"/>
Condizioni statiche	<input type="text" value="Buono"/>	Analisi tipologica	<input type="text" value="Altro"/>
Condizioni manutentive	<input type="text" value="Buono"/>		

Note:

CLASSE D'INTERVENTO 1

- | | |
|---|--|
| <input type="radio"/> A1: RESTAURO SCIENTIFIC | <input type="radio"/> A5: NUOVE EDIFICAZIONI A SEGUITO DI DEMOLIZI |
| <input type="radio"/> A2: RISANAMENTO CONSERVATIV | <input type="radio"/> A6: NUOVA EDIFICAZIONE IN AREA LIBE |
| <input checked="" type="radio"/> A3: RISTRUTTURAZIONE EDILIZI | <input type="radio"/> A7: SOPRAELEVAZIONI |
| <input type="radio"/> A4: DEMOLIZIONE SUPERFETAZION | <input type="radio"/> A8: INTERVENTI DI REINTEGRAZIONE AMBIENT |

CLASSE D'INT. 2:

- | | |
|--------------------------|--------------------------|
| <input type="radio"/> A1 | <input type="radio"/> A5 |
| <input type="radio"/> A2 | <input type="radio"/> A6 |
| <input type="radio"/> A3 | <input type="radio"/> A7 |
| <input type="radio"/> A4 | <input type="radio"/> A8 |

CLASSE D'INT. 3:

- | | |
|--------------------------|--------------------------|
| <input type="radio"/> A1 | <input type="radio"/> A5 |
| <input type="radio"/> A2 | <input type="radio"/> A6 |
| <input type="radio"/> A3 | <input type="radio"/> A7 |
| <input type="radio"/> A4 | <input type="radio"/> A8 |

CLASSE D'INT. 4:

- | | |
|--------------------------|--------------------------|
| <input type="radio"/> A1 | <input type="radio"/> A5 |
| <input type="radio"/> A2 | <input type="radio"/> A6 |
| <input type="radio"/> A3 | <input type="radio"/> A7 |
| <input type="radio"/> A4 | <input type="radio"/> A8 |

Intervento puntuale



SCHEDA DELLE UNITA' D'INTERVENTO DEL COMUNE DI SERRAMANNA

Codice Scheda: Isolato: Foglio Mappale

Via e n. c.

Proprietario



FOTO1



FOTO2

CARATTERI EDILIZI

Destinazione d'uso p. T.:	<input type="text" value="Altro"/>	Elementi formali	<input type="text" value="Portali"/>
Destinazione d'uso 1° p.:	<input type="text" value="Residenziale"/>	Valore architettonico	<input type="text" value="Buono"/>
Destinazione d'uso 2° p.:	<input type="text"/>	Tipo interesse	<input type="text" value="Storico"/>
Destinazione d'uso 3° p.:	<input type="text"/>	Elementi copertura	<input type="text" value="Coppi tradizionali"/>
Epoca costruzione	<input type="text" value="Prima del 1920"/>	Superfici	<input type="text" value="Intonaco"/>
Condizioni igieniche	<input type="text" value="Buono"/>	Infissi	<input type="text" value="Legno"/>
Condizioni statiche	<input type="text" value="Buono"/>	Analisi tipologica	<input type="text" value="Edificio tradizionale"/>
Condizioni manutentive	<input type="text" value="Buono"/>		

Note:

CLASSE D'INTERVENTO 1

- | | |
|--|--|
| <input type="radio"/> A1: RESTAURO SCIENTIFIC | <input type="radio"/> A5: NUOVE EDIFICAZIONI A SEGUITO DI DEMOLIZI |
| <input checked="" type="radio"/> A2: RISANAMENTO CONSERVATIV | <input type="radio"/> A6: NUOVA EDIFICAZIONE IN AREA LIBE |
| <input type="radio"/> A3: RISTRUTTURAZIONE EDILIZI | <input type="radio"/> A7: SOPRAELEVAZIONI |
| <input type="radio"/> A4: DEMOLIZIONE SUPERFETAZION | <input type="radio"/> A8: INTERVENTI DI REINTEGRAZIONE AMBIENT |

CLASSE D'INT. 2:

- | | |
|-------------------------------------|--------------------------|
| <input type="radio"/> A1 | <input type="radio"/> A5 |
| <input type="radio"/> A2 | <input type="radio"/> A6 |
| <input checked="" type="radio"/> A3 | <input type="radio"/> A7 |
| <input type="radio"/> A4 | <input type="radio"/> A8 |

CLASSE D'INT. 3:

- | | |
|-------------------------------------|--------------------------|
| <input type="radio"/> A1 | <input type="radio"/> A5 |
| <input type="radio"/> A2 | <input type="radio"/> A6 |
| <input type="radio"/> A3 | <input type="radio"/> A7 |
| <input checked="" type="radio"/> A4 | <input type="radio"/> A8 |

CLASSE D'INT. 4:

- | | |
|-------------------------------------|-------------------------------------|
| <input checked="" type="radio"/> A1 | <input checked="" type="radio"/> A5 |
| <input checked="" type="radio"/> A2 | <input checked="" type="radio"/> A6 |
| <input checked="" type="radio"/> A3 | <input checked="" type="radio"/> A7 |
| <input checked="" type="radio"/> A4 | <input checked="" type="radio"/> A8 |

Intervento puntuale

PORTALE DA REALIZZARE SULLA VIA VITTORIO EMANUELE, MURATURA ESISTENTE DA CONSERVARE NEL PIAZZALE DELLA CHIESA.



SCHEDA DELLE UNITA' D'INTERVENTO DEL COMUNE DI SERRAMANNA

Codice Scheda: Isolato: Foglio Mappale

Via e n. c.

Proprietario



FOTO1




FOTO2

CARATTERI EDILIZI

Destinazione d'uso p. T.:	<input type="text" value="Altro"/>	Elementi formali	<input type="text"/>
Destinazione d'uso 1° p.:	<input type="text"/>	Valore architettonico	<input type="text" value="Rilevante"/>
Destinazione d'uso 2° p.:	<input type="text"/>	Tipo interesse	<input type="text" value="Storico"/>
Destinazione d'uso 3° p.:	<input type="text"/>	Elementi copertura	<input type="text" value="Coppi tradizionali"/>
Epoca costruzione	<input type="text" value="Prima del 1920"/>	Superfici	<input type="text" value="Pietra"/>
Condizioni igieniche	<input type="text" value="Buono"/>	Infissi	<input type="text" value="Legno"/>
Condizioni statiche	<input type="text" value="Buono"/>	Analisi tipologica	<input type="text" value="Edificio tradizionale"/>
Condizioni manutentive	<input type="text" value="Buono"/>		

Note:

CLASSE D'INTERVENTO 1

- A1: RESTAURO SCIENTIFIC
- A2: RISANAMENTO CONSERVATIV
- A3: RISTRUTTURAZIONE EDILIZI
- A4: DEMOLIZIONE SUPERFETAZION
- A5: NUOVE EDIFICAZIONI A SEGUITO DI DEMOLIZI
- A6: NUOVA EDIFICAZIONE IN AREA LIBE
- A7: SOPRAELEVAZIONI
- A8: INTERVENTI DI REINTEGRAZIONE AMBIENT

CLASSE D'INT. 2:

- A1 A5
- A2 A6
- A3 A7
- A4 A8

CLASSE D'INT. 3:

- A1 A5
- A2 A6
- A3 A7
- A4 A8

CLASSE D'INT. 4:

- A1 A5
- A2 A6
- A3 A7
- A4 A8

Intervento puntuale