

TAV. **5**
 SC.1:12.500
 DATA
 APRILE 2016




COMUNE DI
SERRAMANNA
Unione dei Comuni "Terre del Campidano"

**PIANO COMUNALE
 DI
 PROTEZIONE CIVILE**

PUNTI CRITICI

Sindaco
 Dott. Sergio Murgia



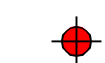





Elaborazione Piano
 Ing. Alessio Ortu



ORDINE INGEGNERI
 PROVINCIA CAGLIARI
 Dott. Ing. ALESSIO ORTU
 N. 1796




Legenda

-  Limite Comunale
-  Idrografia
-  Punti Critici
- Viabilità**
-  SS 131
-  Strada Statale
-  Strada Provinciale
-  Strada Comunale/Vicinale
-  Ferrovia

Punti Critici

- 1, Inizio tombato Viale Sant'Ignazio
- 2, Viale Matteotti
- 3, Circonvallazione
- 4, Via Carlo Alberto della Chiesa
- 5, Via dell'Angelo
- 6, Vico Il Cagliari
- 7, Inizio tombato Rio
- 8, Strada Statale 196 dir - Corso Europa
- 9, Via Torino
- 10, Sottopaggio veicolare e pedonale
- 11, Flumini Mannu

