

COMUNE DI SERRAMANNA

PIANO PARTICOLAREGGIATO DEL CENTRO STORICO

LEGGE REGIONALE DEL 22.12.1989, N. 45

COMPARTO 21

B₂₁ A

AEROFOTOGRAMMETRIA

ADOZIONE DEFINITIVA: DELIBERAZIONE C.C. N. 7/2011 DEL 24.03.2011
PUBBLICAZIONE B.U.R.A.S.: N. 11 DEL 18.04.2011

SCALA 1:500

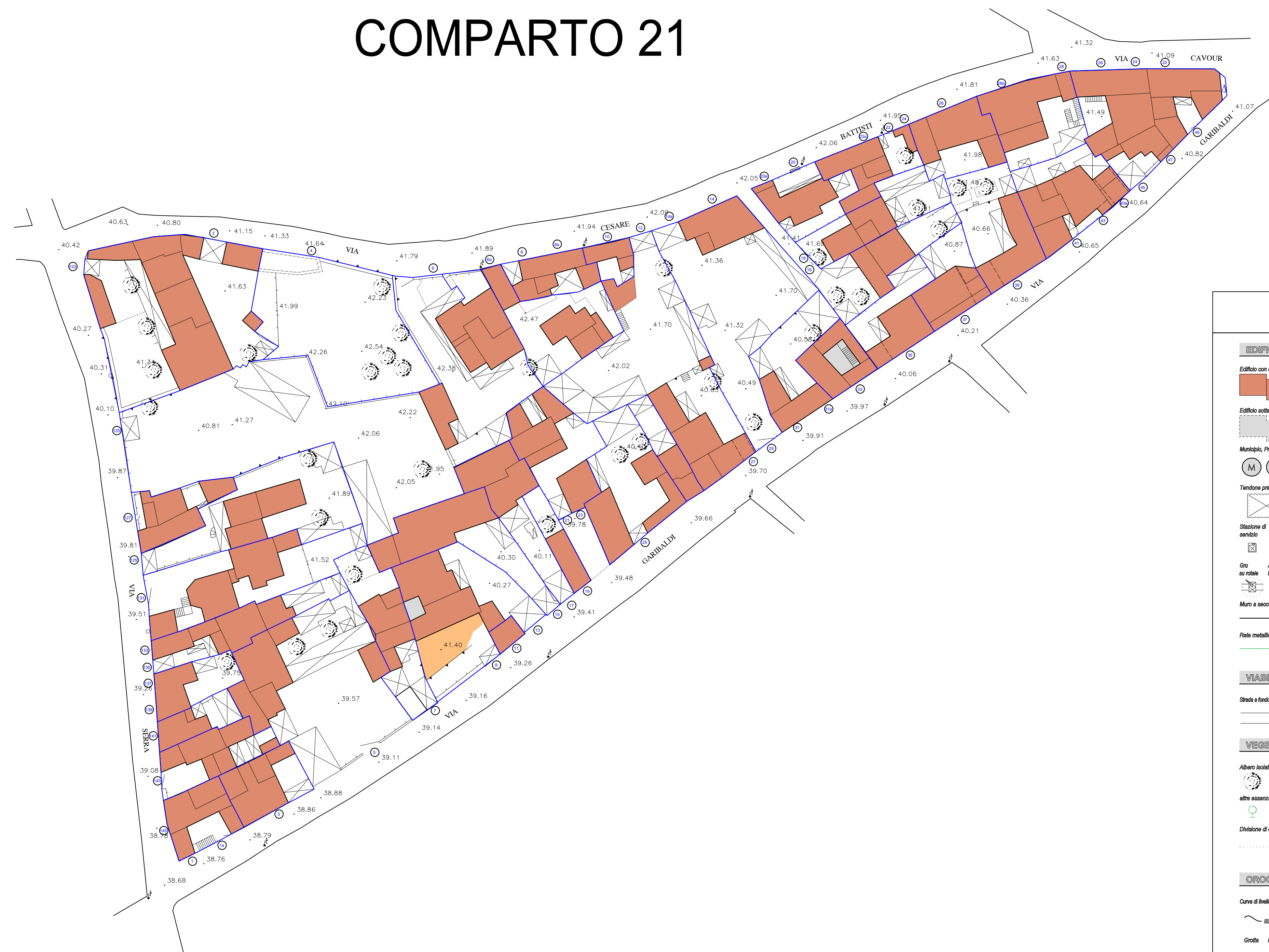
A.T.P.

Capogruppo

Dott. Ing. Sergio Serra
Dott. Ing. Roberto Bordicchia
Dott. Ing. Massimiliano Brau
Dott. Ing. Marco Muscas
Collaboratori:
Dott. Ing. Gianfranco Carcangiu
Dott. Ing. Mauro Madeddu
Dott. Ing. Stefano Loddo

Stud. Ing. Riccardo Bordicchia
Dott. Arch. Mario Bordicchia

COMPARTO 21



LEGENDA

EDIFICI E COSTRUZIONI

- Edificio con divisione
- Edificio con portico e scale
- Edificio con corte interno
- Edificio con lucernario
- Edificio in costruzione
- Edificio sotterraneo
- Chiesa con campanile
- Stabilimento industriale
- Cabina ENEL
- Cabina TELECOM
- Municipio, Prefettura, Regione, Ospedale, Posta, Carabinieri, Tribunale, Asilo, Scuola, Staz. ferroviaria, Staz. ferroviaria, Polizia
- Tendone pressurizzato
- Rudere
- Capanna
- Tettoia
- Serra
- Scala, gradinata
- Stazione di Vasco servizio
- Pozzo
- Monumento
- Nuraghe
- Miniera
- Marcialedi
- Torri, cimitero
- Tombino
- Serbatoio
- Serbatoio pensile
- Gio
- Antenna Tel
- Ellettrodotti su traliccio e pali
- Acquedotto in superficie
- Acquedotto sotterraneo
- Acquedotto appeso
- Muro a secco
- Muro a calce
- Muro di sostegno con scappe
- Siepe
- Staccolata
- Rete metallica
- Impianti tecnologici
- Canalizzazioni industriali
- Caditoia o grata

VIABILITA'

- Strada a fondo artificiale
- Strada a fondo naturale
- Strada in costruzione
- Sentiero
- Tratturo
- Pedana

VEGETAZIONE

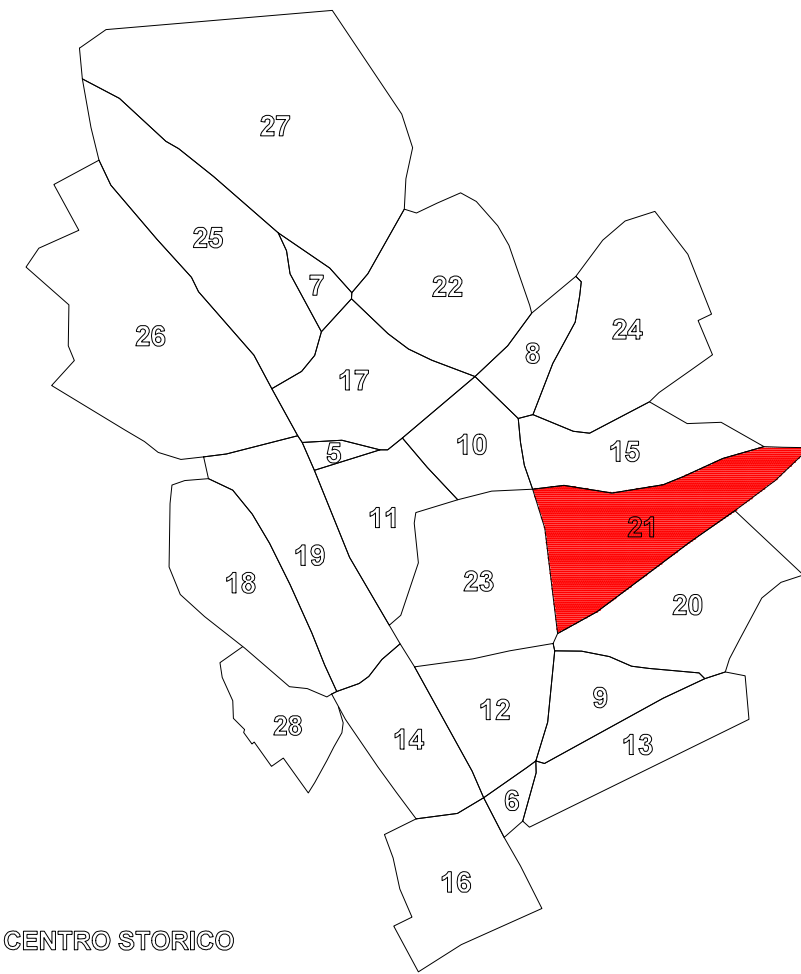
- Albero isolato
- Abeti
- Plati
- Eucalpti
- Querce
- Faggi
- Larici
- Cipressi
- Pioppi
- Lecci
- altre essenze
- Agrumeto
- Fruttili
- Vigneto
- Canneto
- Uliveto
- Cespuglieto
- Seminativo
- Prato
- Incolto
- Divisione di collura
- Alberi in filare
- Macchia mediterranea
- Bosco ceduo
- Bosco rado

OROGRAFIA

- Curva di livello diretta
- Curva di livello diretta di delimitazione incerta
- Curva di livello intermedia
- Curva di livello intermedia di delimitazione incerta
- Grotta
- Masso isolato
- Scarpata
- Roccolo
- Cumulo di pietre
- Chioma Albero

PUNTI NOTI

- Caposello di IV, I, II, III cat.
- Tigonometrico
- Punto fotogrammetrico
- Punto quota di origine fotogrammetrica
- Cippo chilometrico



COMPARTI CENTRO STORICO



COMUNE DI SERRAMANNA

PIANO PARTICOLAREGGIATO DEL CENTRO STORICO

LEGGE REGIONALE DEL 22.12.1989, N. 45

COMPARTO 21

B_{21 B}

FOTOGRAFIA AEREA

ADOZIONE DEFINITIVA: DELIBERAZIONE C.C. N. 7/2011 DEL 24.03.2011
PUBBLICAZIONE B.U.R.A.S.: N. 11 DEL 18.04.2011

SCALA 1:500

A.T.P.

Capogruppo

Dott. Ing. Sergio Serra
Dott. Ing. Roberto Bordicchia
Dott. Ing. Massimiliano Brau
Dott. Ing. Marco Muscas

Collaboratori:

Dott. Ing. Gianfranco Carcangiu

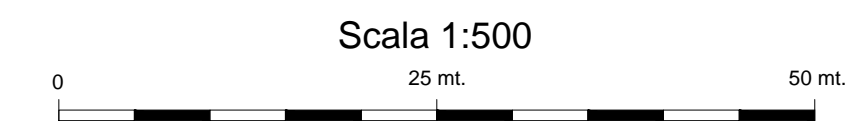
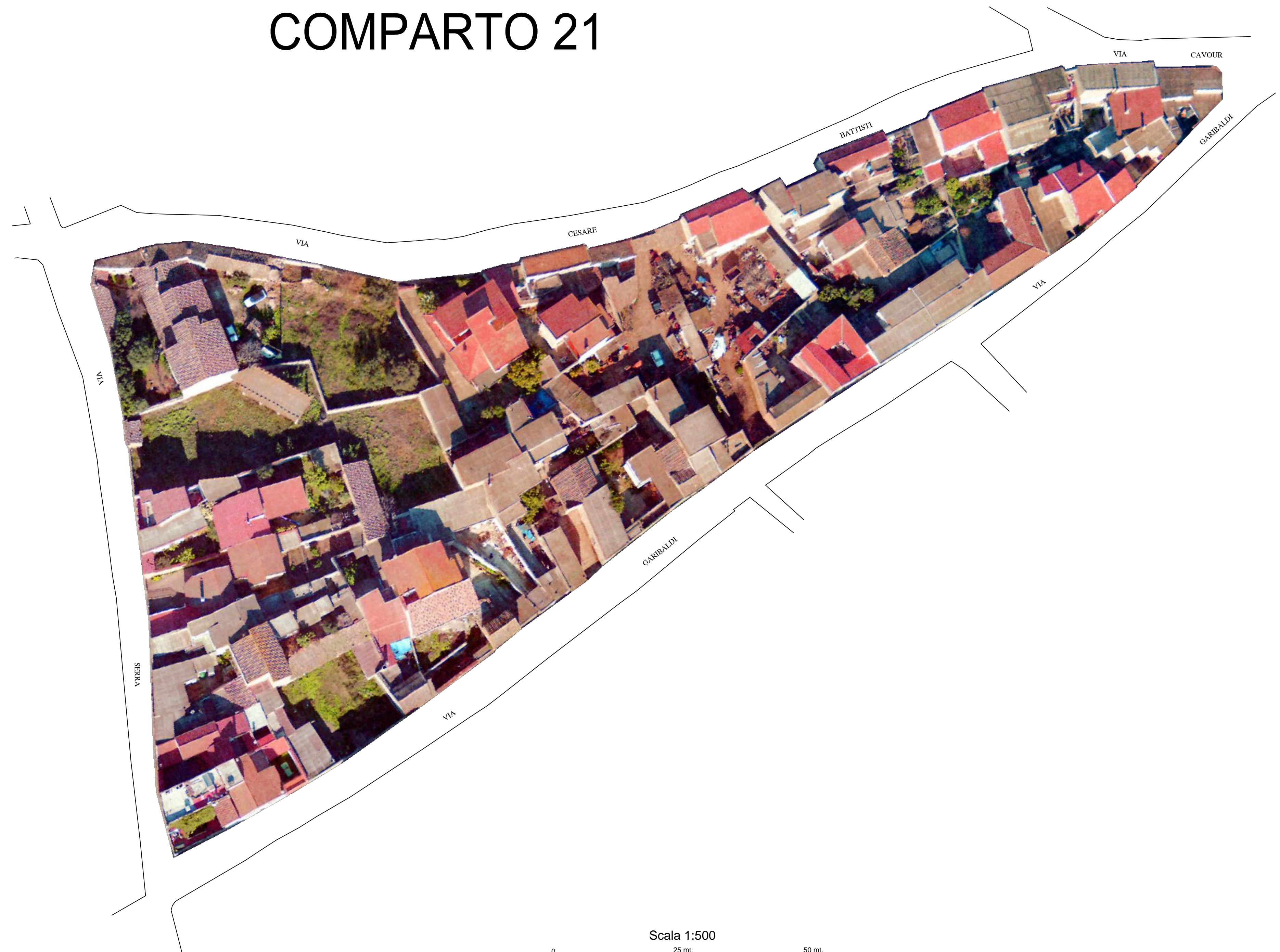
Dott. Ing. Mauro Madeddu

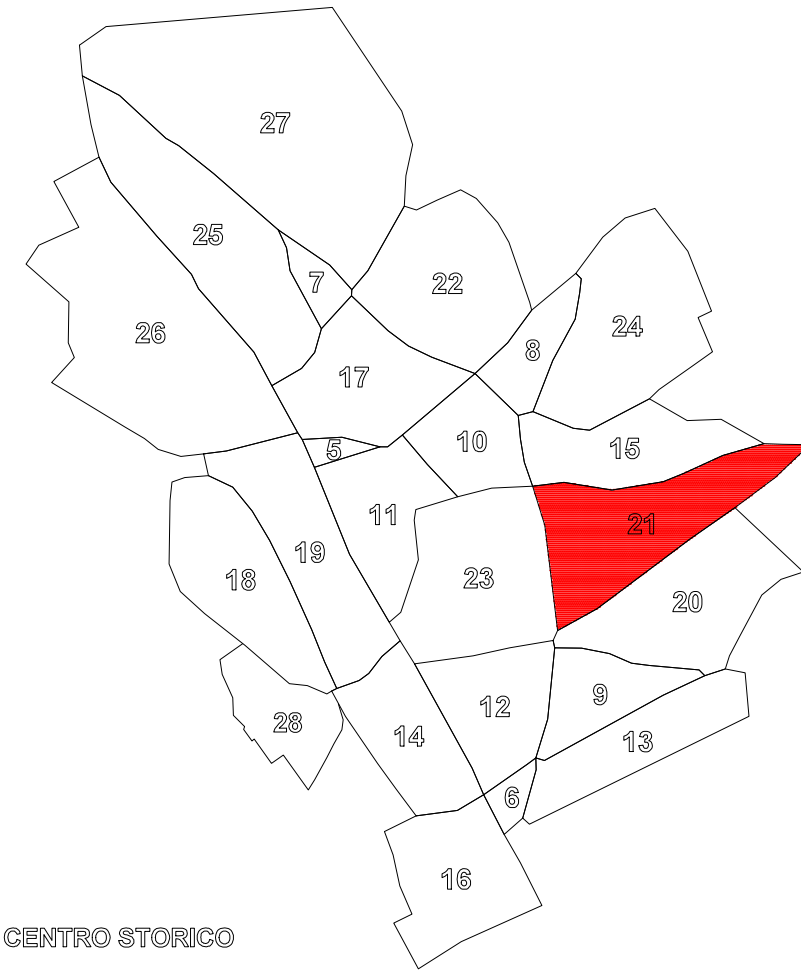
Dott. Ing. Stefano Loddo

Stud. Ing. Riccardo Bordicchia

Dott. Arch. Mario Bordicchia

COMPARTO 21





COMPARTI CENTRO STORICO



COMUNE DI SERRAMANNA

PIANO PARTICOLAREGGIATO DEL CENTRO STORICO

LEGGE REGIONALE DEL 22.12.1989, N. 45

B_{21 C}

COMPARTO 21

COPERTURE

ADOZIONE DEFINITIVA: DELIBERAZIONE C.C. N. 7/2011 DEL 24.03.2011
PUBBLICAZIONE B.U.R.A.S.: N. 11 DEL 18.04.2011

SCALA 1:500

A.T.P.

Capogruppo

Dott. Ing. Sergio Serra

Dott. Ing. Roberto Bordicchia

Dott. Ing. Massimiliano Brau

Dott. Ing. Marco Muscas

Collaboratori:

Dott. Ing. Gianfranco Carcangiu

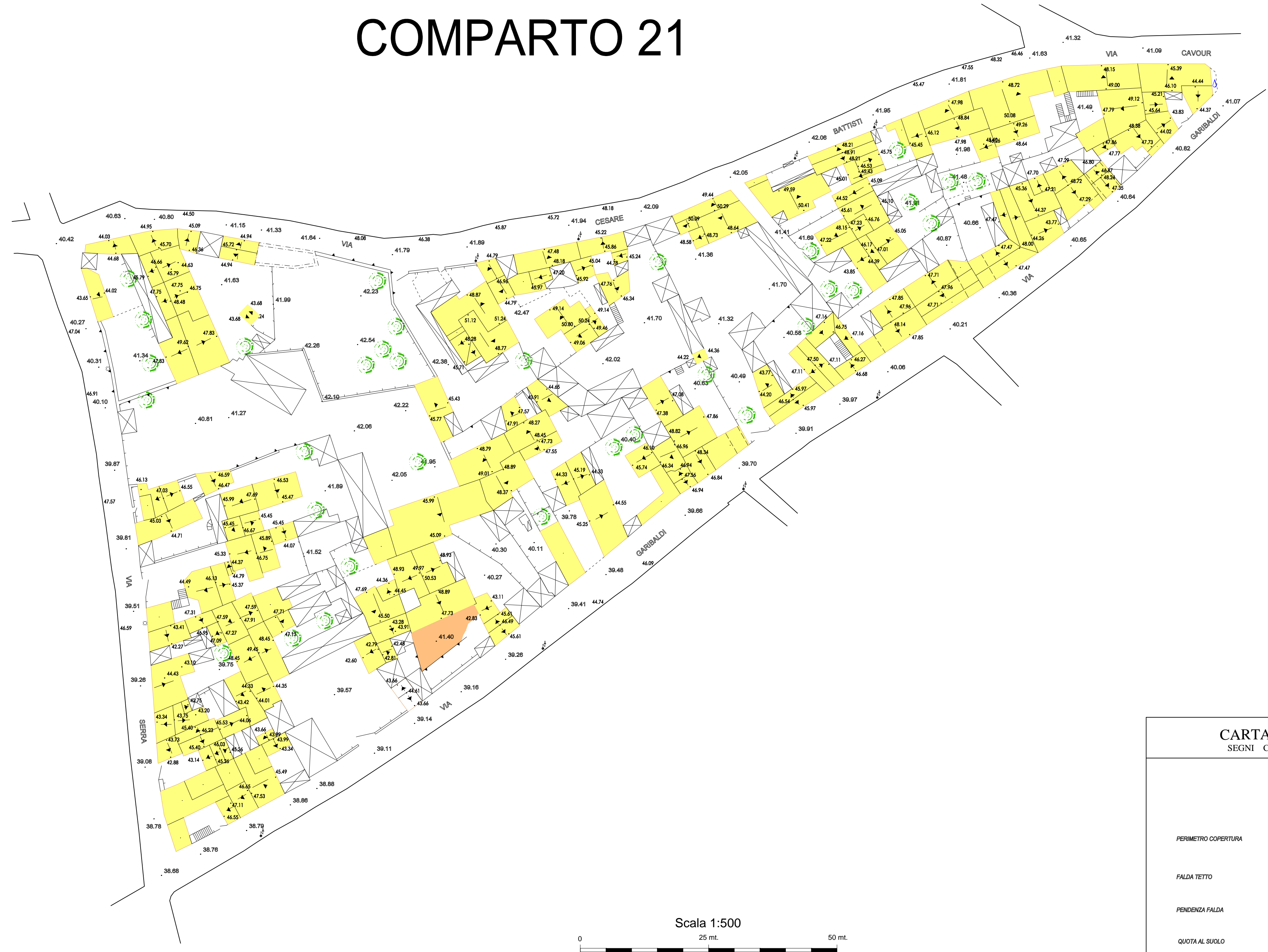
Dott. Ing. Mauro Madeddu

Dott. Ing. Stefano Loddo

Stud. Ing. Riccardo Bordicchia


Dott. Arch. Mario Bordicchia

COMPARTO 21



CARTA DEI TETTI SEGNI CONVENZIONALI

PERIMETRO COPERTURA



FALDA TETTO



PENDENZA FALDA



QUOTA AL SUOLO

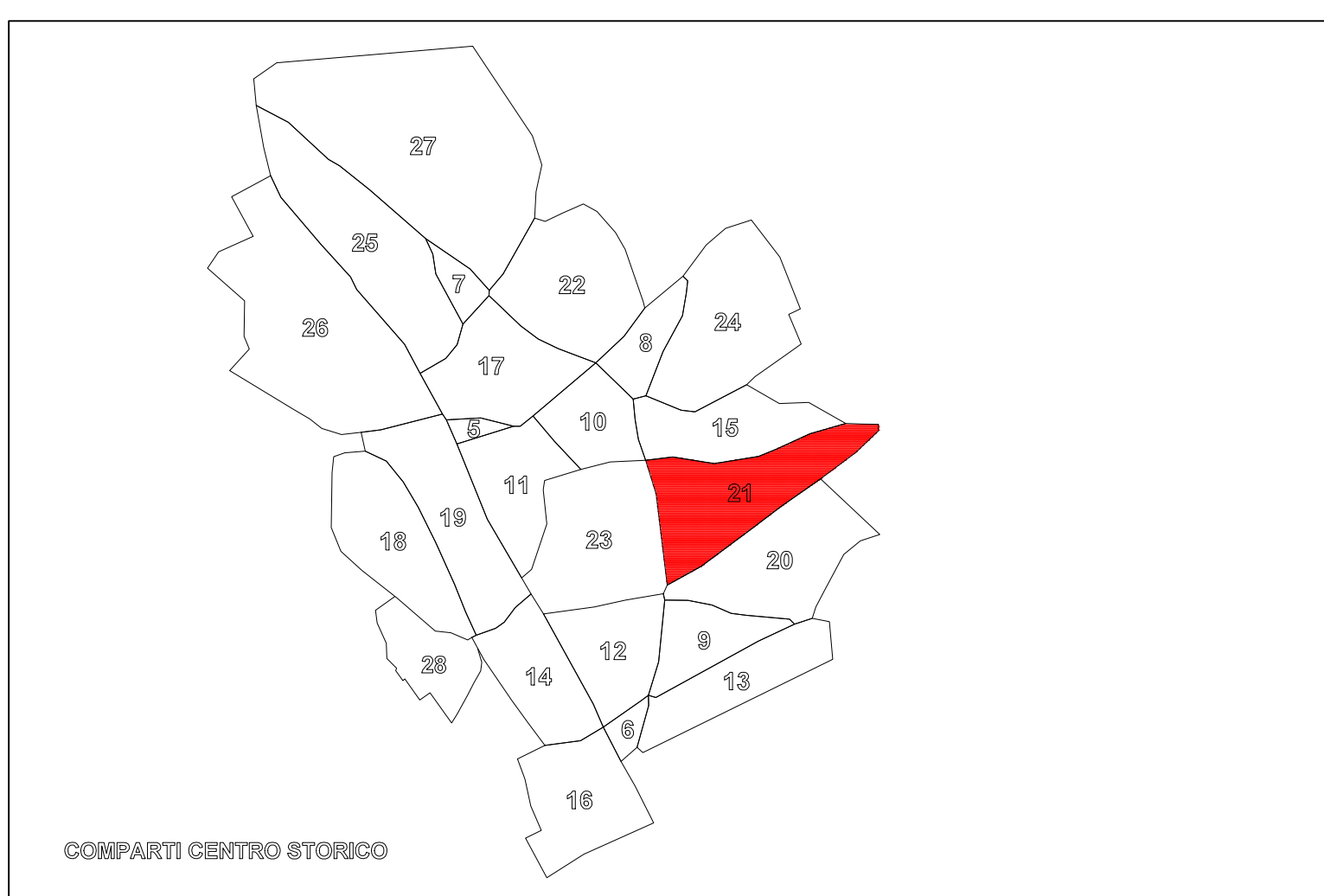
41.66

QUOTA TETTO

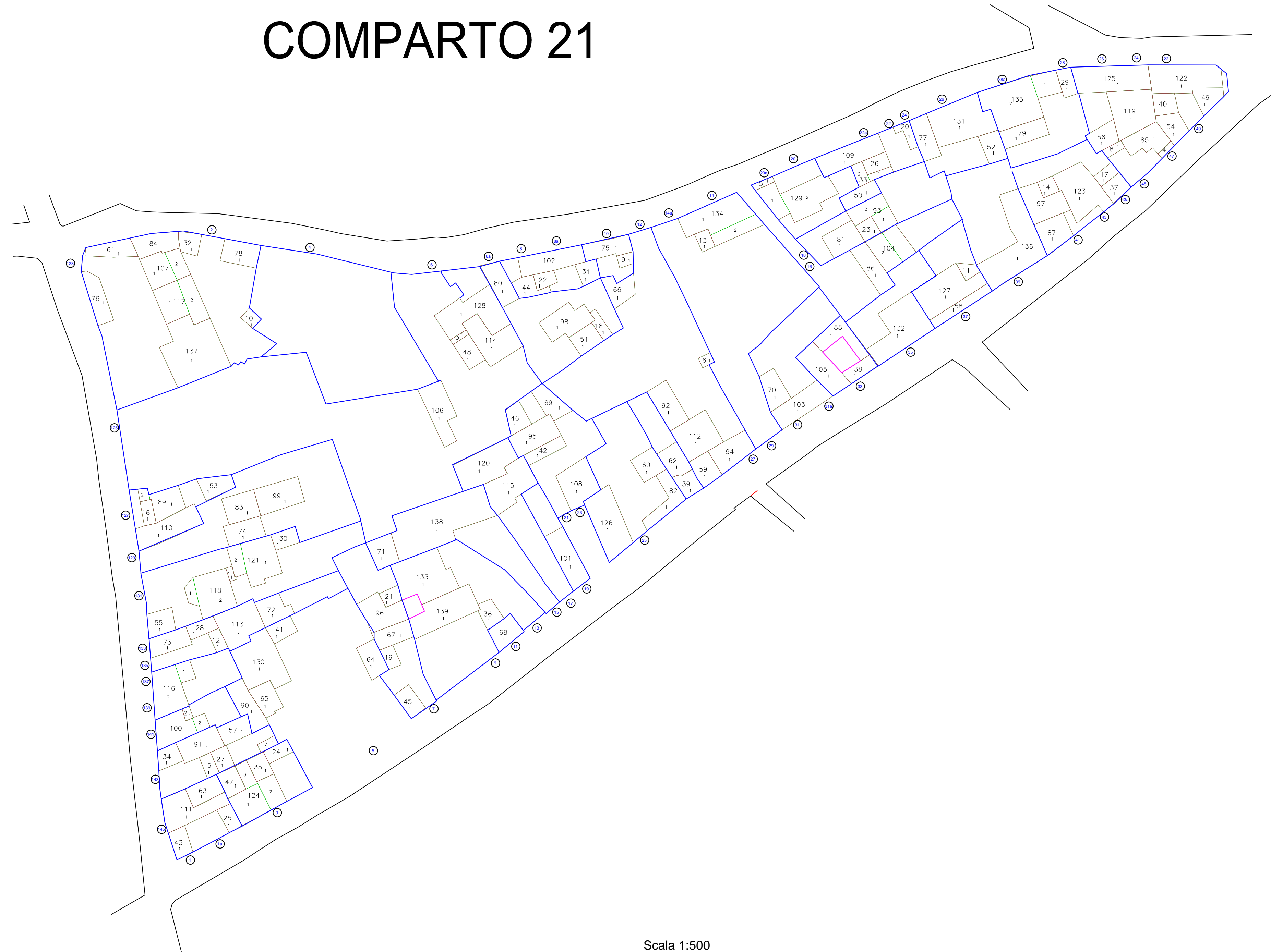
36.21

QUOTA TERRAZZA

35.21



COMPARTO 21



COMUNE DI SERRAMANNA

PIANO PARTICOLAREGGIATO DEL CENTRO STORICO

LEGGE REGIONALE DEL 22.12.1989, N. 45

| | |
|----------|-------------|
| B | COMPARTO 21 |
| | VOLUMI |

ADOZIONE DEFINITIVA: DELIBERAZIONE C.C. N. 7/2011 DEL 24.03.2011
PUBBLICAZIONE B.U.R.A.S.: N. 11 DEL 18.04.2011

SCALA 1:500

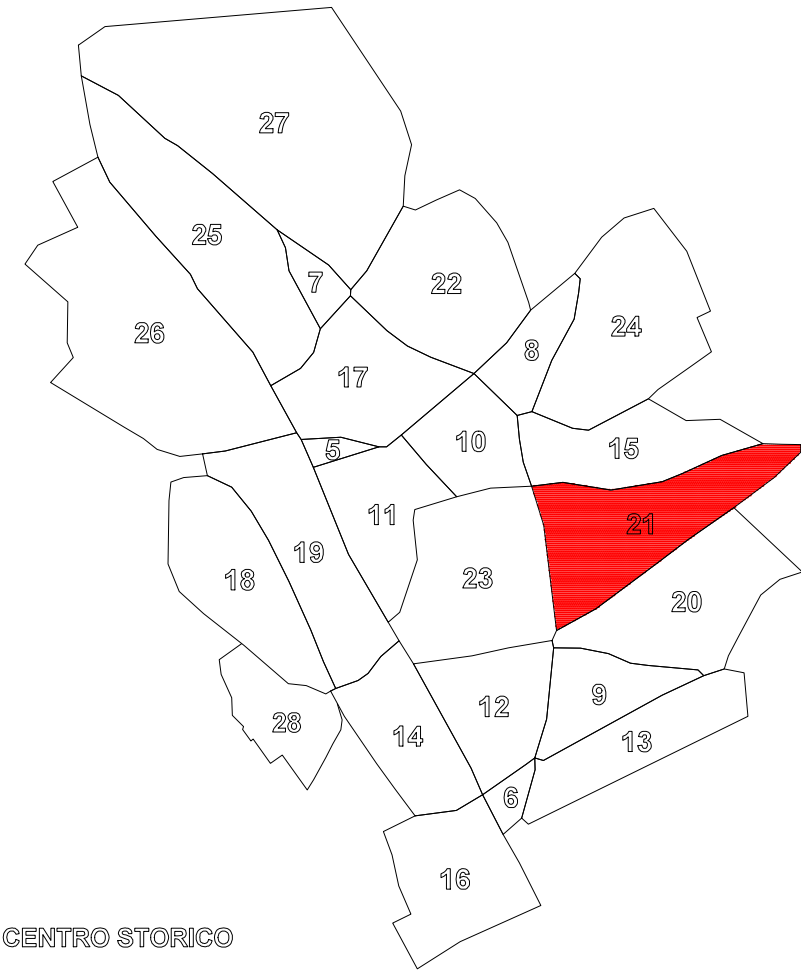
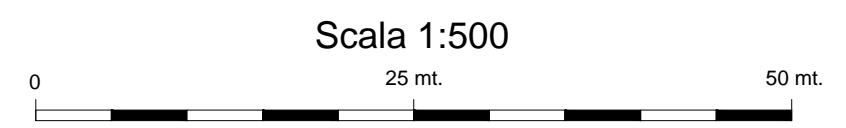
A.T.P.

- Dott. Ing. Sergio Serra
Dott. Ing. Roberto Bordicchia
Dott. Ing. Massimiliano Brau
Dott. Ing. Marco Muscas
Collaboratori:
Dott. Ing. Gianfranco Carcangiu
Dott. Ing. Mauro Madeddu
Dott. Ing. Stefano Loddo

- Capogruppo

Stud. Ing. Riccardo Bordicchia
Dott. Arch. Mario Bordicchia

COMPARTO 21



COMPARTI CENTRO STORICO



COMUNE DI SERRAMANNA

PIANO PARTICOLAREGGIATO DEL CENTRO STORICO

LEGGE REGIONALE DEL 22.12.1989, N. 45

COMPARTO 21

CATASTALE

B_{21 E}

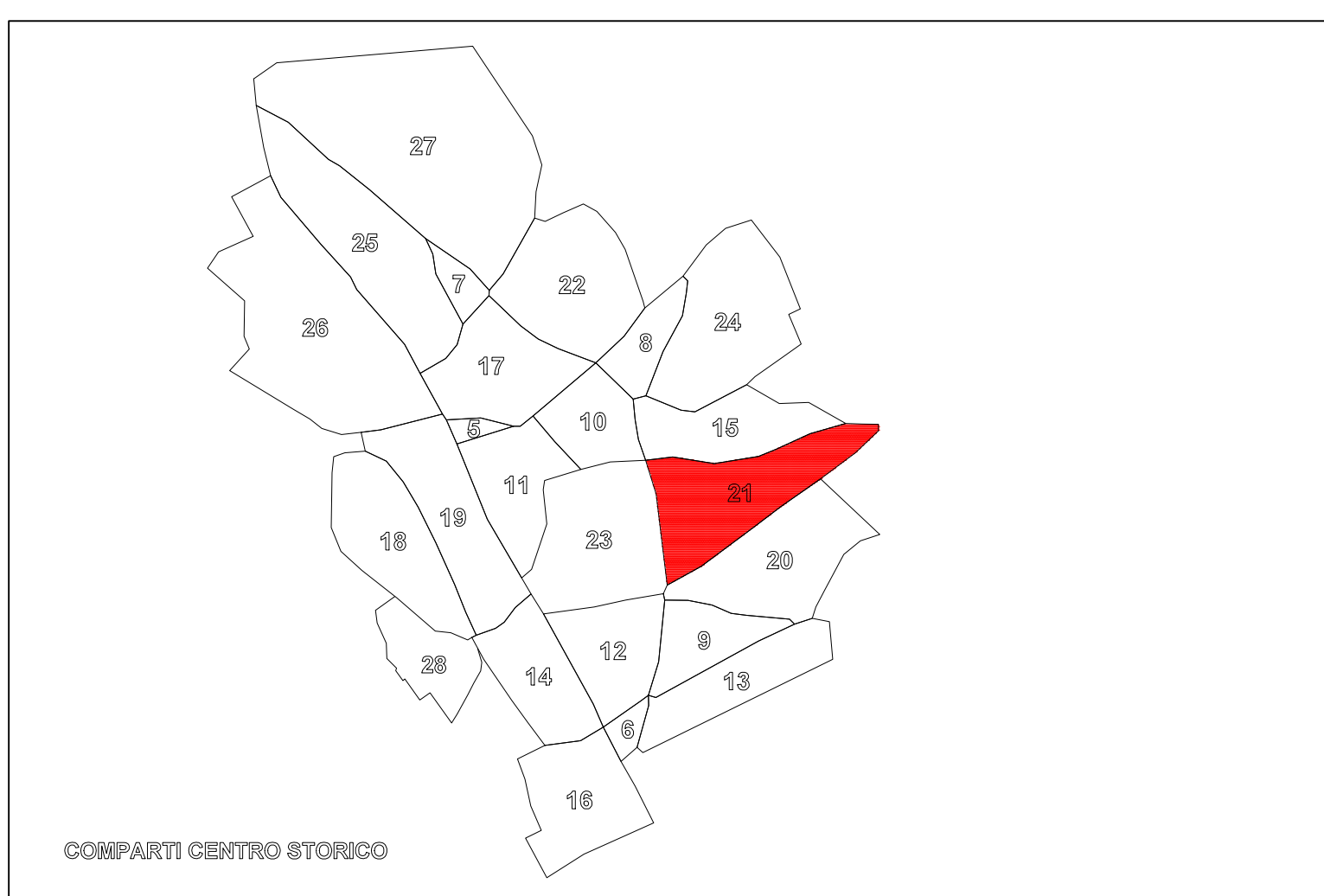
ADOZIONE DEFINITIVA: DELIBERAZIONE C.C. N. 7/2011 DEL 24.03.2011
PUBBLICAZIONE B.U.R.A.S.: N. 11 DEL 18.04.2011

SCALA 1:500

A.T.P.

Dott. Ing. Sergio Serra
Dott. Ing. Roberto Bordicchia
Dott. Ing. Massimiliano Brau
Dott. Ing. Marco Muscas
Collaboratori:
Dott. Ing. Gianfranco Carcangiu
Dott. Ing. Mauro Madeddu
Dott. Ing. Stefano Loddo

Capogruppo
Stud. Ing. Riccardo Bordicchia
Dott. Arch. Mario Bordicchia



COMUNE DI SERRAMANNA

PIANO PARTICOLAREGGIATO DEL CENTRO STORICO

LEGGE REGIONALE DEL 22.12.1989, N. 45

COMPARTO 21

B₂₁ F

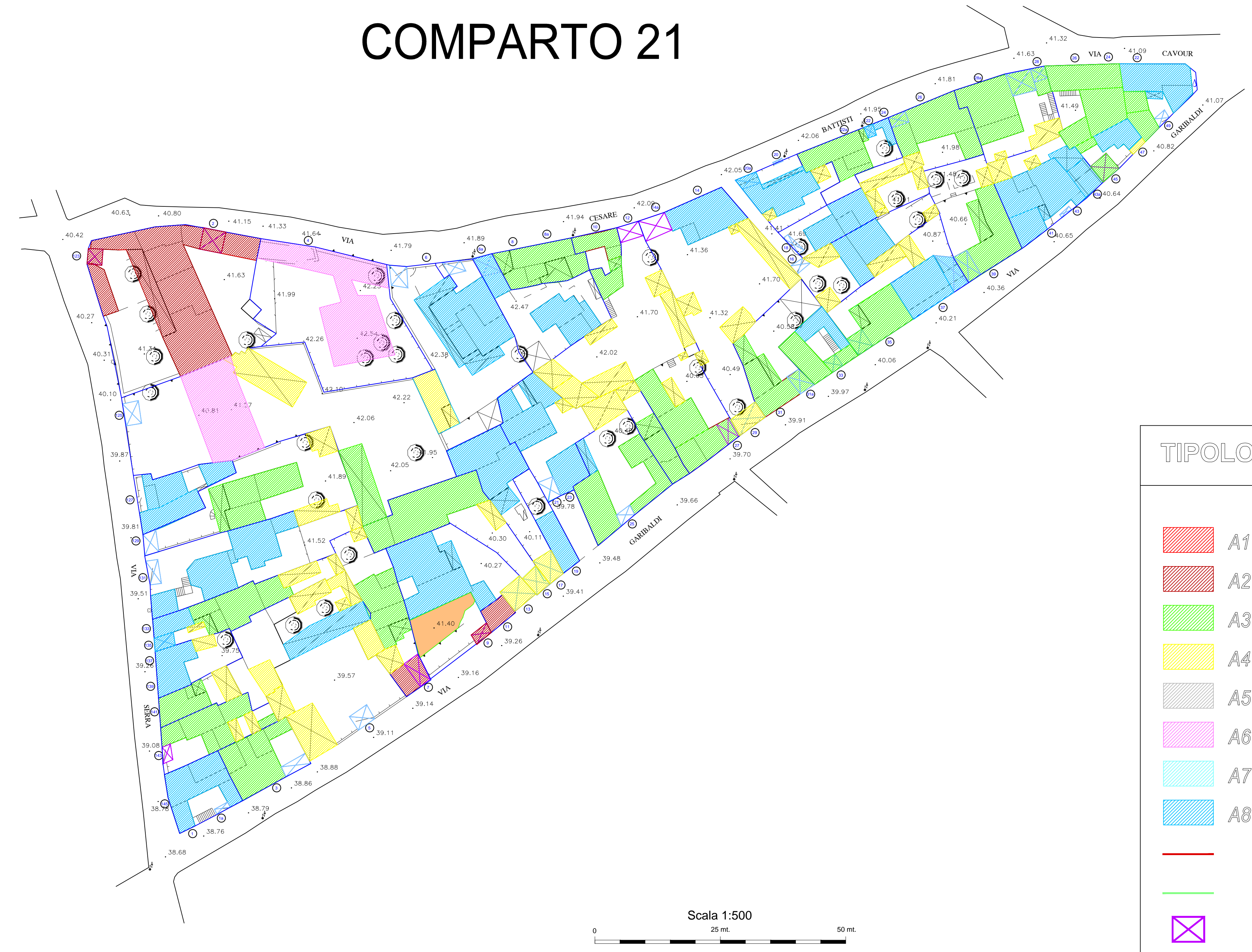
ZONIZZAZIONE

ADOZIONE DEFINITIVA: DELIBERAZIONE C.C. N. 7/2011 DEL 24.03.2011
PUBBLICAZIONE B.U.R.A.S.: N. 11 DEL 18.04.2011


SCALA 1:500

A.T.P.
Capogruppo
Dott. Ing. Sergio Serra
Dott. Ing. Roberto Bordicchia
Dott. Ing. Massimiliano Brau
Dott. Ing. Marco Muscas
Collaboratori:
Dott. Ing. Gianfranco Carcangiu
Dott. Ing. Mauro Madeddu
Dott. Ing. Stefano Loddo
Stud. Ing. Riccardo Bordicchia
Dott. Arch. Mario Bordicchia

COMPARTO 21



TIPOLOGIE D'INTERVENTO

-  **A1** *Restauro scientifico*
-  **A2** *Risanamento conservativo*
-  **A3** *Ristrutturazione edilizia*
-  **A4** *Demolizione di superfetazioni*
-  **A5** *Nuove edificazioni a seguito di demolizioni*
-  **A6** *Nuove edificazioni in lotti liberi*
-  **A7** *Sopraelevazioni*
-  **A8** *Interventi di reintegrazione ambientale*
-  *Muratura da realizzare*
-  *Murature esistenti da conservare*
-  *Portali esistenti da conservare*
-  *Portali da realizzare*



COMUNE DI SERRAMANNA

PIANO PARTICOLAREGGIATO DEL CENTRO STORICO

LEGGE REGIONALE DEL 22.12.1989, N. 45

COMPARTO 21

B
21 **G**

SCHEDE DELLE UNITA' D'INTERVENTO

ADOZIONE DEFINITIVA: DELIBERAZIONE C.C. N. 7/2011 DEL 24.03.2011
PUBBLICAZIONE B.U.R.A.S.: N. 11 DEL 18.04.2011

SCALA

A.T.P.

Dott. Ing. Sergio Serra

Capogruppo

Dott. Ing. Roberto Bordicchia

Dott. Ing. Massimiliano Brau

Dott. Ing. Marco Muscas

Collaboratori:

Dott. Ing. Gianfranco Carcangiu

Dott. Ing. Mauro Madeddu

Stud. Ing. Riccardo Bordicchia

Dott. Ing. Stefano Loddo

Dott. Arch. Mario Bordicchia



SCHEDA DELLE UNITA' D'INTERVENTO DEL COMUNE DI SERRAMANNA

Codice Scheda: Isolato: Foglio Mappale

Via e n. c.

Proprietario



FOTO1




FOTO2

CARATTERI EDILIZI

| | | | |
|---------------------------|---|-----------------------|--|
| Destinazione d'uso p. T.: | <input type="text" value="Residenziale"/> | Elementi formali | <input type="text"/> |
| Destinazione d'uso 1° p.: | <input type="text" value="Residenziale"/> | Valore architettonico | <input type="text" value="Rilevante"/> |
| Destinazione d'uso 2° p.: | <input type="text"/> | Tipo interesse | <input type="text" value="Storico"/> |
| Destinazione d'uso 3° p.: | <input type="text"/> | Elementi copertura | <input type="text" value="Coppi tradizionali"/> |
| Epoca costruzione | <input type="text" value="Prima del 1920"/> | Superfici | <input type="text" value="Intonaco"/> |
| Condizioni igieniche | <input type="text" value="Buono"/> | Infissi | <input type="text" value="Legno"/> |
| Condizioni statiche | <input type="text" value="Ottimo"/> | Analisi tipologica | <input type="text" value="Edificio tradizionale"/> |
| Condizioni manutentiv | <input type="text" value="Buono"/> | | |

Note:

CLASSE D'INTERVENTO 1

- | | |
|--|--|
| <input type="radio"/> A1: RESTAURO SCIENTIFIC | <input type="radio"/> A5: NUOVE EDIFICAZIONI A SEGUITO DI DEMOLIZI |
| <input checked="" type="radio"/> A2: RISANAMENTO CONSERVATIV | <input type="radio"/> A6: NUOVA EDIFICAZIONE IN AREA LIBE |
| <input type="radio"/> A3: RISTRUTTURAZIONE EDILIZI | <input type="radio"/> A7: SOPRAELEVAZIONI |
| <input type="radio"/> A4: DEMOLIZIONE SUPERFETAZION | <input type="radio"/> A8: INTERVENTI DI REINTEGRAZIONE AMBIENT |

CLASSE D'INT. 2:

- | | |
|--------------------------|--------------------------|
| <input type="radio"/> A1 | <input type="radio"/> A5 |
| <input type="radio"/> A2 | <input type="radio"/> A6 |
| <input type="radio"/> A3 | <input type="radio"/> A7 |
| <input type="radio"/> A4 | <input type="radio"/> A8 |

CLASSE D'INT. 3:

- | | |
|--------------------------|--------------------------|
| <input type="radio"/> A1 | <input type="radio"/> A5 |
| <input type="radio"/> A2 | <input type="radio"/> A6 |
| <input type="radio"/> A3 | <input type="radio"/> A7 |
| <input type="radio"/> A4 | <input type="radio"/> A8 |

CLASSE D'INT. 4:

- | | |
|--------------------------|--------------------------|
| <input type="radio"/> A1 | <input type="radio"/> A5 |
| <input type="radio"/> A2 | <input type="radio"/> A6 |
| <input type="radio"/> A3 | <input type="radio"/> A7 |
| <input type="radio"/> A4 | <input type="radio"/> A8 |

Intervento puntuale



SCHEDA DELLE UNITA' D'INTERVENTO DEL COMUNE DI SERRAMANNA

Codice Scheda: Isolato: Foglio Mappale

Via e n. c.

Proprietario



FOTO1



FOTO2

CARATTERI EDILIZI

| | | | |
|---------------------------|----------------------|-----------------------|----------------------|
| Destinazione d'uso p. T.: | <input type="text"/> | Elementi formali | <input type="text"/> |
| Destinazione d'uso 1° p.: | <input type="text"/> | Valore architettonico | <input type="text"/> |
| Destinazione d'uso 2° p.: | <input type="text"/> | Tipo interesse | <input type="text"/> |
| Destinazione d'uso 3° p.: | <input type="text"/> | Elementi copertura | <input type="text"/> |
| Epoca costruzione | <input type="text"/> | Superfici | <input type="text"/> |
| Condizioni igieniche | <input type="text"/> | Infissi | <input type="text"/> |
| Condizioni statiche | <input type="text"/> | Analisi tipologica | <input type="text"/> |
| Condizioni manutentiv | <input type="text"/> | | |

Note:

CLASSE D'INTERVENTO 1

- | | |
|---|--|
| <input type="radio"/> A1: RESTAURO SCIENTIFIC | <input type="radio"/> A5: NUOVE EDIFICAZIONI A SEGUITO DI DEMOLIZI |
| <input type="radio"/> A2: RISANAMENTO CONSERVATIV | <input checked="" type="radio"/> A6: NUOVA EDIFICAZIONE IN AREA LIBE |
| <input type="radio"/> A3: RISTRUTTURAZIONE EDILIZI | <input type="radio"/> A7: SOPRAELEVAZIONI |
| <input type="radio"/> A4: DEMOLIZIONE SUPERFETAZION | <input type="radio"/> A8: INTERVENTI DI REINTEGRAZIONE AMBIENT |

CLASSE D'INT. 2:

- | | |
|-------------------------------------|--------------------------|
| <input type="radio"/> A1 | <input type="radio"/> A5 |
| <input type="radio"/> A2 | <input type="radio"/> A6 |
| <input checked="" type="radio"/> A3 | <input type="radio"/> A7 |
| <input type="radio"/> A4 | <input type="radio"/> A8 |

CLASSE D'INT. 3:

- | | |
|-------------------------------------|--------------------------|
| <input type="radio"/> A1 | <input type="radio"/> A5 |
| <input type="radio"/> A2 | <input type="radio"/> A6 |
| <input type="radio"/> A3 | <input type="radio"/> A7 |
| <input checked="" type="radio"/> A4 | <input type="radio"/> A8 |

CLASSE D'INT. 4:

- | | |
|-------------------------------------|-------------------------------------|
| <input checked="" type="radio"/> A1 | <input checked="" type="radio"/> A5 |
| <input checked="" type="radio"/> A2 | <input checked="" type="radio"/> A6 |
| <input checked="" type="radio"/> A3 | <input checked="" type="radio"/> A7 |
| <input checked="" type="radio"/> A4 | <input checked="" type="radio"/> A8 |

Intervento puntuale




SCHEDA DELLE UNITA' D'INTERVENTO DEL COMUNE DI SERRAMANNA

Codice Scheda: Isolato: Foglio Mappale

Via e n. c.

Proprietario



CARATTERI EDILIZI

| | | | |
|---------------------------|---|-----------------------|--|
| Destinazione d'uso p. T.: | <input type="text" value="Residenziale"/> | Elementi formali | <input type="text"/> |
| Destinazione d'uso 1° p.: | <input type="text" value="Residenziale"/> | Valore architettonico | <input type="text" value="Nullo"/> |
| Destinazione d'uso 2° p.: | <input type="text"/> | Tipo interesse | <input type="text"/> |
| Destinazione d'uso 3° p.: | <input type="text"/> | Elementi copertura | <input type="text" value="Tegole portoghesi"/> |
| Epoca costruzione | <input type="text" value="1960-1980"/> | Superfici | <input type="text" value="Intonaco"/> |
| Condizioni igieniche | <input type="text" value="Buono"/> | Infissi | <input type="text"/> |
| Condizioni statiche | <input type="text" value="Buono"/> | Analisi tipologica | <input type="text" value="Edificio atipico"/> |
| Condizioni manutentiv | <input type="text" value="Buono"/> | | |

Note:

CLASSE D'INTERVENTO 1

- | | |
|---|---|
| <input type="radio"/> A1: RESTAURO SCIENTIFIC | <input type="radio"/> A5: NUOVE EDIFICAZIONI A SEGUITO DI DEMOLIZI |
| <input type="radio"/> A2: RISANAMENTO CONSERVATIV | <input type="radio"/> A6: NUOVA EDIFICAZIONE IN AREA LIBE |
| <input type="radio"/> A3: RISTRUTTURAZIONE EDILIZI | <input type="radio"/> A7: SOPRAELEVAZIONI |
| <input type="radio"/> A4: DEMOLIZIONE SUPERFETAZION | <input checked="" type="radio"/> A8: INTERVENTI DI REINTEGRAZIONE AMBIENT |

CLASSE D'INT. 2:

- | | |
|--------------------------|--------------------------|
| <input type="radio"/> A1 | <input type="radio"/> A5 |
| <input type="radio"/> A2 | <input type="radio"/> A6 |
| <input type="radio"/> A3 | <input type="radio"/> A7 |
| <input type="radio"/> A4 | <input type="radio"/> A8 |

CLASSE D'INT. 3:

- | | |
|--------------------------|--------------------------|
| <input type="radio"/> A1 | <input type="radio"/> A5 |
| <input type="radio"/> A2 | <input type="radio"/> A6 |
| <input type="radio"/> A3 | <input type="radio"/> A7 |
| <input type="radio"/> A4 | <input type="radio"/> A8 |

CLASSE D'INT. 4:

- | | |
|--------------------------|--------------------------|
| <input type="radio"/> A1 | <input type="radio"/> A5 |
| <input type="radio"/> A2 | <input type="radio"/> A6 |
| <input type="radio"/> A3 | <input type="radio"/> A7 |
| <input type="radio"/> A4 | <input type="radio"/> A8 |

Intervento puntuale



SCHEDA DELLE UNITA' D'INTERVENTO DEL COMUNE DI SERRAMANNA

Codice Scheda: Isolato: Foglio Mappale

Via e n. c.

Proprietario



FOTO1



FOTO2

CARATTERI EDILIZI

| | | | |
|---------------------------|---|-----------------------|---|
| Destinazione d'uso p. T.: | <input type="text" value="Residenziale"/> | Elementi formali | <input type="text" value="Cortili lastricati interni"/> |
| Destinazione d'uso 1° p.: | <input type="text"/> | Valore architettonico | <input type="text" value="Modesto"/> |
| Destinazione d'uso 2° p.: | <input type="text"/> | Tipo interesse | <input type="text"/> |
| Destinazione d'uso 3° p.: | <input type="text"/> | Elementi copertura | <input type="text" value="Tegole portoghesi"/> |
| Epoca costruzione | <input type="text" value="1960-1980"/> | Superfici | <input type="text" value="Intonaco"/> |
| Condizioni igieniche | <input type="text" value="Ottimo"/> | Infissi | <input type="text" value="Legno"/> |
| Condizioni statiche | <input type="text" value="Ottimo"/> | Analisi tipologica | <input type="text" value="Edificio tradizionale"/> |
| Condizioni manutentiv | <input type="text" value="Ottimo"/> | | |

Note:

CLASSE D'INTERVENTO 1

- | | |
|---|--|
| <input type="radio"/> A1: RESTAURO SCIENTIFIC | <input type="radio"/> A5: NUOVE EDIFICAZIONI A SEGUITO DI DEMOLIZI |
| <input type="radio"/> A2: RISANAMENTO CONSERVATIV | <input type="radio"/> A6: NUOVA EDIFICAZIONE IN AREA LIBE |
| <input checked="" type="radio"/> A3: RISTRUTTURAZIONE EDILIZI | <input type="radio"/> A7: SOPRAELEVAZIONI |
| <input type="radio"/> A4: DEMOLIZIONE SUPERFETAZION | <input type="radio"/> A8: INTERVENTI DI REINTEGRAZIONE AMBIENT |

CLASSE D'INT. 2:

- | | |
|--------------------------|-------------------------------------|
| <input type="radio"/> A1 | <input type="radio"/> A5 |
| <input type="radio"/> A2 | <input type="radio"/> A6 |
| <input type="radio"/> A3 | <input type="radio"/> A7 |
| <input type="radio"/> A4 | <input checked="" type="radio"/> A8 |

CLASSE D'INT. 3:

- | | |
|-------------------------------------|-------------------------------------|
| <input checked="" type="radio"/> A1 | <input checked="" type="radio"/> A5 |
| <input checked="" type="radio"/> A2 | <input checked="" type="radio"/> A6 |
| <input checked="" type="radio"/> A3 | <input checked="" type="radio"/> A7 |
| <input checked="" type="radio"/> A4 | <input checked="" type="radio"/> A8 |

CLASSE D'INT. 4:

- | | |
|-------------------------------------|-------------------------------------|
| <input checked="" type="radio"/> A1 | <input checked="" type="radio"/> A5 |
| <input checked="" type="radio"/> A2 | <input checked="" type="radio"/> A6 |
| <input checked="" type="radio"/> A3 | <input checked="" type="radio"/> A7 |
| <input checked="" type="radio"/> A4 | <input checked="" type="radio"/> A8 |

Intervento puntuale



Codice Scheda: Isolato: Foglio Mappale

Via e n. c.

Proprietario



FOTO1




FOTO2

CARATTERI EDILIZI

| | | | |
|---------------------------|---|-----------------------|--|
| Destinazione d'uso p. T.: | <input type="text" value="Residenziale"/> | Elementi formali | <input type="text"/> |
| Destinazione d'uso 1° p.: | <input type="text"/> | Valore architettonico | <input type="text"/> |
| Destinazione d'uso 2° p.: | <input type="text"/> | Tipo interesse | <input type="text"/> |
| Destinazione d'uso 3° p.: | <input type="text"/> | Elementi copertura | <input type="text" value="Tegole portoghesi"/> |
| Epoca costruzione | <input type="text" value="Dopo 1980"/> | Superfici | <input type="text" value="Intonaco"/> |
| Condizioni igieniche | <input type="text"/> | Infissi | <input type="text" value="Alluminio"/> |
| Condizioni statiche | <input type="text"/> | Analisi tipologica | <input type="text" value="Edificio tradizionale"/> |
| Condizioni manutentiv | <input type="text"/> | | |

Note:

CLASSE D'INTERVENTO 1

- | | |
|---|---|
| <input type="radio"/> A1: RESTAURO SCIENTIFIC | <input type="radio"/> A5: NUOVE EDIFICAZIONI A SEGUITO DI DEMOLIZI |
| <input type="radio"/> A2: RISANAMENTO CONSERVATIV | <input type="radio"/> A6: NUOVA EDIFICAZIONE IN AREA LIBE |
| <input type="radio"/> A3: RISTRUTTURAZIONE EDILIZI | <input type="radio"/> A7: SOPRAELEVAZIONI |
| <input type="radio"/> A4: DEMOLIZIONE SUPERFETAZION | <input checked="" type="radio"/> A8: INTERVENTI DI REINTEGRAZIONE AMBIENT |

CLASSE D'INT. 2:

- | | |
|--------------------------|--------------------------|
| <input type="radio"/> A1 | <input type="radio"/> A5 |
| <input type="radio"/> A2 | <input type="radio"/> A6 |
| <input type="radio"/> A3 | <input type="radio"/> A7 |
| <input type="radio"/> A4 | <input type="radio"/> A8 |

CLASSE D'INT. 3:

- | | |
|--------------------------|--------------------------|
| <input type="radio"/> A1 | <input type="radio"/> A5 |
| <input type="radio"/> A2 | <input type="radio"/> A6 |
| <input type="radio"/> A3 | <input type="radio"/> A7 |
| <input type="radio"/> A4 | <input type="radio"/> A8 |

CLASSE D'INT. 4:

- | | |
|--------------------------|--------------------------|
| <input type="radio"/> A1 | <input type="radio"/> A5 |
| <input type="radio"/> A2 | <input type="radio"/> A6 |
| <input type="radio"/> A3 | <input type="radio"/> A7 |
| <input type="radio"/> A4 | <input type="radio"/> A8 |

Intervento puntuale



SCHEDA DELLE UNITA' D'INTERVENTO DEL COMUNE DI SERRAMANNA

Codice Scheda: Isolato: Foglio Mappale

Via e n. c.

Proprietario



FOTO1




FOTO2

CARATTERI EDILIZI

| | | | |
|---------------------------|---|-----------------------|--------------------------------|
| Destinazione d'uso p. T.: | <input type="text" value="Commerciale e reside"/> | Elementi formali | <input type="text" value="i"/> |
| Destinazione d'uso 1° p.: | <input type="text"/> | Valore architettonico | <input type="text"/> |
| Destinazione d'uso 2° p.: | <input type="text"/> | Tipo interesse | <input type="text"/> |
| Destinazione d'uso 3° p.: | <input type="text"/> | Elementi copertura | <input type="text"/> |
| Epoca costruzione | <input type="text"/> | Superfici | <input type="text"/> |
| Condizioni igieniche | <input type="text"/> | Infissi | <input type="text"/> |
| Condizioni statiche | <input type="text"/> | Analisi tipologica | <input type="text"/> |
| Condizioni manutentiv | <input type="text"/> | | |

Note:

CLASSE D'INTERVENTO 1

- | | |
|---|--|
| <input type="radio"/> A1: RESTAURO SCIENTIFIC | <input type="radio"/> A5: NUOVE EDIFICAZIONI A SEGUITO DI DEMOLIZI |
| <input type="radio"/> A2: RISANAMENTO CONSERVATIV | <input type="radio"/> A6: NUOVA EDIFICAZIONE IN AREA LIBE |
| <input checked="" type="radio"/> A3: RISTRUTTURAZIONE EDILIZI | <input type="radio"/> A7: SOPRAELEVAZIONI |
| <input type="radio"/> A4: DEMOLIZIONE SUPERFETAZION | <input type="radio"/> A8: INTERVENTI DI REINTEGRAZIONE AMBIENT |

CLASSE D'INT. 2:

- | | |
|--------------------------|-------------------------------------|
| <input type="radio"/> A1 | <input type="radio"/> A5 |
| <input type="radio"/> A2 | <input type="radio"/> A6 |
| <input type="radio"/> A3 | <input type="radio"/> A7 |
| <input type="radio"/> A4 | <input checked="" type="radio"/> A8 |

CLASSE D'INT. 3:

- | | |
|-------------------------------------|-------------------------------------|
| <input checked="" type="radio"/> A1 | <input checked="" type="radio"/> A5 |
| <input checked="" type="radio"/> A2 | <input checked="" type="radio"/> A6 |
| <input checked="" type="radio"/> A3 | <input checked="" type="radio"/> A7 |
| <input checked="" type="radio"/> A4 | <input checked="" type="radio"/> A8 |

CLASSE D'INT. 4:

- | | |
|-------------------------------------|-------------------------------------|
| <input checked="" type="radio"/> A1 | <input checked="" type="radio"/> A5 |
| <input checked="" type="radio"/> A2 | <input checked="" type="radio"/> A6 |
| <input checked="" type="radio"/> A3 | <input checked="" type="radio"/> A7 |
| <input checked="" type="radio"/> A4 | <input checked="" type="radio"/> A8 |

Intervento puntuale



Codice Scheda: Isolato: Foglio Mappale

Via e n. c.

Proprietario



FOTO1




FOTO2

CARATTERI EDILIZI

| | | | |
|---------------------------|----------------------|-----------------------|----------------------|
| Destinazione d'uso p. T.: | <input type="text"/> | Elementi formali | <input type="text"/> |
| Destinazione d'uso 1° p.: | <input type="text"/> | Valore architettonico | <input type="text"/> |
| Destinazione d'uso 2° p.: | <input type="text"/> | Tipo interesse | <input type="text"/> |
| Destinazione d'uso 3° p.: | <input type="text"/> | Elementi copertura | <input type="text"/> |
| Epoca costruzione | <input type="text"/> | Superfici | <input type="text"/> |
| Condizioni igieniche | <input type="text"/> | Infissi | <input type="text"/> |
| Condizioni statiche | <input type="text"/> | Analisi tipologica | <input type="text"/> |
| Condizioni manutentiv | <input type="text"/> | | |

Note:

CLASSE D'INTERVENTO 1

- | | |
|---|---|
| <input type="radio"/> A1: RESTAURO SCIENTIFIC | <input type="radio"/> A5: NUOVE EDIFICAZIONI A SEGUITO DI DEMOLIZI |
| <input type="radio"/> A2: RISANAMENTO CONSERVATIV | <input type="radio"/> A6: NUOVA EDIFICAZIONE IN AREA LIBE |
| <input type="radio"/> A3: RISTRUTTURAZIONE EDILIZI | <input type="radio"/> A7: SOPRAELEVAZIONI |
| <input type="radio"/> A4: DEMOLIZIONE SUPERFETAZION | <input checked="" type="radio"/> A8: INTERVENTI DI REINTEGRAZIONE AMBIENT |

CLASSE D'INT. 2:

- | | |
|--------------------------|--------------------------|
| <input type="radio"/> A1 | <input type="radio"/> A5 |
| <input type="radio"/> A2 | <input type="radio"/> A6 |
| <input type="radio"/> A3 | <input type="radio"/> A7 |
| <input type="radio"/> A4 | <input type="radio"/> A8 |

CLASSE D'INT. 3:

- | | |
|--------------------------|--------------------------|
| <input type="radio"/> A1 | <input type="radio"/> A5 |
| <input type="radio"/> A2 | <input type="radio"/> A6 |
| <input type="radio"/> A3 | <input type="radio"/> A7 |
| <input type="radio"/> A4 | <input type="radio"/> A8 |

CLASSE D'INT. 4:

- | | |
|--------------------------|--------------------------|
| <input type="radio"/> A1 | <input type="radio"/> A5 |
| <input type="radio"/> A2 | <input type="radio"/> A6 |
| <input type="radio"/> A3 | <input type="radio"/> A7 |
| <input type="radio"/> A4 | <input type="radio"/> A8 |


Intervento puntuale



Codice Scheda: Isolato: Foglio Mappale

Via e n. c.

Proprietario



CARATTERI EDILIZI

| | | | |
|---------------------------|---|-----------------------|--|
| Destinazione d'uso p. T.: | <input type="text" value="Residenziale"/> | Elementi formali | <input type="text"/> |
| Destinazione d'uso 1° p.: | <input type="text"/> | Valore architettonico | <input type="text"/> |
| Destinazione d'uso 2° p.: | <input type="text"/> | Tipo interesse | <input type="text"/> |
| Destinazione d'uso 3° p.: | <input type="text"/> | Elementi copertura | <input type="text"/> |
| Epoca costruzione | <input type="text" value="1960-1980"/> | Superfici | <input type="text" value="Intonaco"/> |
| Condizioni igieniche | <input type="text"/> | Infissi | <input type="text" value="Legno"/> |
| Condizioni statiche | <input type="text"/> | Analisi tipologica | <input type="text" value="Edificio tradizionale"/> |
| Condizioni manutentiv | <input type="text"/> | | |

Note:

CLASSE D'INTERVENTO 1

- | | |
|---|--|
| <input type="radio"/> A1: RESTAURO SCIENTIFIC | <input type="radio"/> A5: NUOVE EDIFICAZIONI A SEGUITO DI DEMOLIZI |
| <input type="radio"/> A2: RISANAMENTO CONSERVATIV | <input type="radio"/> A6: NUOVA EDIFICAZIONE IN AREA LIBE |
| <input checked="" type="radio"/> A3: RISTRUTTURAZIONE EDILIZI | <input type="radio"/> A7: SOPRAELEVAZIONI |
| <input type="radio"/> A4: DEMOLIZIONE SUPERFETAZION | <input type="radio"/> A8: INTERVENTI DI REINTEGRAZIONE AMBIENT |

CLASSE D'INT. 2:

- | | |
|--------------------------|--------------------------|
| <input type="radio"/> A1 | <input type="radio"/> A5 |
| <input type="radio"/> A2 | <input type="radio"/> A6 |
| <input type="radio"/> A3 | <input type="radio"/> A7 |
| <input type="radio"/> A4 | <input type="radio"/> A8 |

CLASSE D'INT. 3:

- | | |
|--------------------------|--------------------------|
| <input type="radio"/> A1 | <input type="radio"/> A5 |
| <input type="radio"/> A2 | <input type="radio"/> A6 |
| <input type="radio"/> A3 | <input type="radio"/> A7 |
| <input type="radio"/> A4 | <input type="radio"/> A8 |

CLASSE D'INT. 4:

- | | |
|--------------------------|--------------------------|
| <input type="radio"/> A1 | <input type="radio"/> A5 |
| <input type="radio"/> A2 | <input type="radio"/> A6 |
| <input type="radio"/> A3 | <input type="radio"/> A7 |
| <input type="radio"/> A4 | <input type="radio"/> A8 |

Intervento puntuale



Codice Scheda: Isolato: Foglio Mappale

Via e n. c.

Proprietario



FOTO1




FOTO2

CARATTERI EDILIZI

| | | | |
|---------------------------|---|-----------------------|--|
| Destinazione d'uso p. T.: | <input type="text" value="Residenziale"/> | Elementi formali | <input type="text" value="Portali"/> |
| Destinazione d'uso 1° p.: | <input type="text" value="Residenziale"/> | Valore architettonico | <input type="text" value="Modesto"/> |
| Destinazione d'uso 2° p.: | <input type="text"/> | Tipo interesse | <input type="text" value="Tipologico"/> |
| Destinazione d'uso 3° p.: | <input type="text"/> | Elementi copertura | <input type="text" value="Tegole portoghesi"/> |
| Epoca costruzione | <input type="text" value="1960-1980"/> | Superfici | <input type="text" value="Intonaco"/> |
| Condizioni igieniche | <input type="text" value="Ottimo"/> | Infissi | <input type="text" value="Legno"/> |
| Condizioni statiche | <input type="text" value="Ottimo"/> | Analisi tipologica | <input type="text" value="Edificio tradizionale"/> |
| Condizioni manutentiv | <input type="text" value="Ottimo"/> | | |

Note:

CLASSE D'INTERVENTO 1

- | | |
|---|--|
| <input type="radio"/> A1: RESTAURO SCIENTIFIC | <input type="radio"/> A5: NUOVE EDIFICAZIONI A SEGUITO DI DEMOLIZI |
| <input type="radio"/> A2: RISANAMENTO CONSERVATIV | <input type="radio"/> A6: NUOVA EDIFICAZIONE IN AREA LIBE |
| <input checked="" type="radio"/> A3: RISTRUTTURAZIONE EDILIZI | <input type="radio"/> A7: SOPRAELEVAZIONI |
| <input type="radio"/> A4: DEMOLIZIONE SUPERFETAZION | <input type="radio"/> A8: INTERVENTI DI REINTEGRAZIONE AMBIENT |

CLASSE D'INT. 2:

- | | |
|--------------------------|--------------------------|
| <input type="radio"/> A1 | <input type="radio"/> A5 |
| <input type="radio"/> A2 | <input type="radio"/> A6 |
| <input type="radio"/> A3 | <input type="radio"/> A7 |
| <input type="radio"/> A4 | <input type="radio"/> A8 |

CLASSE D'INT. 3:

- | | |
|--------------------------|--------------------------|
| <input type="radio"/> A1 | <input type="radio"/> A5 |
| <input type="radio"/> A2 | <input type="radio"/> A6 |
| <input type="radio"/> A3 | <input type="radio"/> A7 |
| <input type="radio"/> A4 | <input type="radio"/> A8 |

CLASSE D'INT. 4:

- | | |
|--------------------------|--------------------------|
| <input type="radio"/> A1 | <input type="radio"/> A5 |
| <input type="radio"/> A2 | <input type="radio"/> A6 |
| <input type="radio"/> A3 | <input type="radio"/> A7 |
| <input type="radio"/> A4 | <input type="radio"/> A8 |

Intervento puntuale



SCHEDA DELLE UNITA' D'INTERVENTO DEL COMUNE DI SERRAMANNA

Codice Scheda: Isolato: Foglio Mappale

Via e n. c.

Proprietario



FOTO1



FOTO2

CARATTERI EDILIZI

| | | | |
|---------------------------|--|-----------------------|---|
| Destinazione d'uso p. T.: | <input type="text" value="Residenziale"/> | Elementi formali | <input type="text"/> |
| Destinazione d'uso 1° p.: | <input type="text" value="Residenziale"/> | Valore architettonico | <input type="text" value="Nullo"/> |
| Destinazione d'uso 2° p.: | <input type="text"/> | Tipo interesse | <input type="text"/> |
| Destinazione d'uso 3° p.: | <input type="text"/> | Elementi copertura | <input type="text" value="Coppi tradizionali"/> |
| Epoca costruzione | <input type="text" value="1920-1960"/> | Superfici | <input type="text" value="Intonaco"/> |
| Condizioni igieniche | <input type="text" value="Buono"/> | Infissi | <input type="text" value="Legno"/> |
| Condizioni statiche | <input type="text" value="Buono"/> | Analisi tipologica | <input type="text" value="Edificio atipico"/> |
| Condizioni manutentiv | <input type="text" value="Insufficiente"/> | | |

Note:

CLASSE D'INTERVENTO 1

- | | |
|---|---|
| <input type="radio"/> A1: RESTAURO SCIENTIFIC | <input type="radio"/> A5: NUOVE EDIFICAZIONI A SEGUITO DI DEMOLIZI |
| <input type="radio"/> A2: RISANAMENTO CONSERVATIV | <input type="radio"/> A6: NUOVA EDIFICAZIONE IN AREA LIBE |
| <input type="radio"/> A3: RISTRUTTURAZIONE EDILIZI | <input type="radio"/> A7: SOPRAELEVAZIONI |
| <input type="radio"/> A4: DEMOLIZIONE SUPERFETAZION | <input checked="" type="radio"/> A8: INTERVENTI DI REINTEGRAZIONE AMBIENT |

CLASSE D'INT. 2:

- | | |
|--------------------------|--------------------------|
| <input type="radio"/> A1 | <input type="radio"/> A5 |
| <input type="radio"/> A2 | <input type="radio"/> A6 |
| <input type="radio"/> A3 | <input type="radio"/> A7 |
| <input type="radio"/> A4 | <input type="radio"/> A8 |

CLASSE D'INT. 3:

- | | |
|--------------------------|--------------------------|
| <input type="radio"/> A1 | <input type="radio"/> A5 |
| <input type="radio"/> A2 | <input type="radio"/> A6 |
| <input type="radio"/> A3 | <input type="radio"/> A7 |
| <input type="radio"/> A4 | <input type="radio"/> A8 |

CLASSE D'INT. 4:

- | | |
|--------------------------|--------------------------|
| <input type="radio"/> A1 | <input type="radio"/> A5 |
| <input type="radio"/> A2 | <input type="radio"/> A6 |
| <input type="radio"/> A3 | <input type="radio"/> A7 |
| <input type="radio"/> A4 | <input type="radio"/> A8 |

Intervento puntuale



Codice Scheda: Isolato: Foglio Mappale

Via e n. c.

Proprietario



CARATTERI EDILIZI

| | | | |
|---------------------------|---|-----------------------|---|
| Destinazione d'uso p. T.: | <input type="text" value="Residenziale"/> | Elementi formali | <input type="text"/> |
| Destinazione d'uso 1° p.: | <input type="text" value="Residenziale"/> | Valore architettonico | <input type="text" value="Modesto"/> |
| Destinazione d'uso 2° p.: | <input type="text"/> | Tipo interesse | <input type="text" value="Tipologico"/> |
| Destinazione d'uso 3° p.: | <input type="text"/> | Elementi copertura | <input type="text" value="Coppi tradizionali"/> |
| Epoca costruzione | <input type="text" value="Dopo 1980"/> | Superfici | <input type="text" value="Intonaco"/> |
| Condizioni igieniche | <input type="text" value="Ottimo"/> | Infissi | <input type="text"/> |
| Condizioni statiche | <input type="text" value="Ottimo"/> | Analisi tipologica | <input type="text" value="Altro"/> |
| Condizioni manutentiv | <input type="text" value="Ottimo"/> | | |

Note:

CLASSE D'INTERVENTO 1

- | | |
|---|--|
| <input type="radio"/> A1: RESTAURO SCIENTIFIC | <input type="radio"/> A5: NUOVE EDIFICAZIONI A SEGUITO DI DEMOLIZI |
| <input type="radio"/> A2: RISANAMENTO CONSERVATIV | <input type="radio"/> A6: NUOVA EDIFICAZIONE IN AREA LIBE |
| <input checked="" type="radio"/> A3: RISTRUTTURAZIONE EDILIZI | <input type="radio"/> A7: SOPRAELEVAZIONI |
| <input type="radio"/> A4: DEMOLIZIONE SUPERFETAZION | <input type="radio"/> A8: INTERVENTI DI REINTEGRAZIONE AMBIENT |

CLASSE D'INT. 2:

- | | |
|--------------------------|--------------------------|
| <input type="radio"/> A1 | <input type="radio"/> A5 |
| <input type="radio"/> A2 | <input type="radio"/> A6 |
| <input type="radio"/> A3 | <input type="radio"/> A7 |
| <input type="radio"/> A4 | <input type="radio"/> A8 |

CLASSE D'INT. 3:

- | | |
|--------------------------|--------------------------|
| <input type="radio"/> A1 | <input type="radio"/> A5 |
| <input type="radio"/> A2 | <input type="radio"/> A6 |
| <input type="radio"/> A3 | <input type="radio"/> A7 |
| <input type="radio"/> A4 | <input type="radio"/> A8 |

CLASSE D'INT. 4:

- | | |
|--------------------------|--------------------------|
| <input type="radio"/> A1 | <input type="radio"/> A5 |
| <input type="radio"/> A2 | <input type="radio"/> A6 |
| <input type="radio"/> A3 | <input type="radio"/> A7 |
| <input type="radio"/> A4 | <input type="radio"/> A8 |

Intervento puntuale



SCHEDA DELLE UNITA' D'INTERVENTO DEL COMUNE DI SERRAMANNA

Codice Scheda: Isolato: Foglio Mappale

Via e n. c.

Proprietario




FOTO1




FOTO2

CARATTERI EDILIZI

| | |
|---------------------------|----------------------|
| Destinazione d'uso p. T.: | <input type="text"/> |
| Destinazione d'uso 1° p.: | <input type="text"/> |
| Destinazione d'uso 2° p.: | <input type="text"/> |
| Destinazione d'uso 3° p.: | <input type="text"/> |
| Epoca costruzione | <input type="text"/> |
| Condizioni igieniche | <input type="text"/> |
| Condizioni statiche | <input type="text"/> |
| Condizioni manutentiv | <input type="text"/> |
| Elementi formali | <input type="text"/> |
| Valore architettonico | <input type="text"/> |
| Tipo interesse | <input type="text"/> |
| Elementi copertura | <input type="text"/> |
| Superfici | <input type="text"/> |
| Infissi | <input type="text"/> |
| Analisi tipologica | <input type="text"/> |

Note:

CLASSE D'INTERVENTO 1

- | | |
|---|---|
| <input type="radio"/> A1: RESTAURO SCIENTIFIC <input type="radio"/> A2: RISANAMENTO CONSERVATIV <input type="radio"/> A3: RISTRUTTURAZIONE EDILIZI <input type="radio"/> A4: DEMOLIZIONE SUPERFETAZION | <input type="radio"/> A5: NUOVE EDIFICAZIONI A SEGUITO DI DEMOLIZI <input type="radio"/> A6: NUOVA EDIFICAZIONE IN AREA LIBE <input type="radio"/> A7: SOPRAELEVAZIONI <input checked="" type="radio"/> A8: INTERVENTI DI REINTEGRAZIONE AMBIENT |
|---|---|

CLASSE D'INT. 2:

- | | |
|--------------------------|--------------------------|
| <input type="radio"/> A1 | <input type="radio"/> A5 |
| <input type="radio"/> A2 | <input type="radio"/> A6 |
| <input type="radio"/> A3 | <input type="radio"/> A7 |
| <input type="radio"/> A4 | <input type="radio"/> A8 |

CLASSE D'INT. 3:

- | | |
|--------------------------|--------------------------|
| <input type="radio"/> A1 | <input type="radio"/> A5 |
| <input type="radio"/> A2 | <input type="radio"/> A6 |
| <input type="radio"/> A3 | <input type="radio"/> A7 |
| <input type="radio"/> A4 | <input type="radio"/> A8 |

CLASSE D'INT. 4:

- | | |
|--------------------------|--------------------------|
| <input type="radio"/> A1 | <input type="radio"/> A5 |
| <input type="radio"/> A2 | <input type="radio"/> A6 |
| <input type="radio"/> A3 | <input type="radio"/> A7 |
| <input type="radio"/> A4 | <input type="radio"/> A8 |

Intervento puntuale



SCHEDA DELLE UNITA' D'INTERVENTO DEL COMUNE DI SERRAMANNA

Codice Scheda: Isolato: Foglio Mappale

Via e n. c.

Proprietario



FOTO1



FOTO2

CARATTERI EDILIZI

| | | | |
|---------------------------|--|-----------------------|--|
| Destinazione d'uso p. T.: | <input type="text" value="Residenziale"/> | Elementi formali | <input type="text"/> |
| Destinazione d'uso 1° p.: | <input type="text" value="Residenziale"/> | Valore architettonico | <input type="text" value="Nullo"/> |
| Destinazione d'uso 2° p.: | <input type="text"/> | Tipo interesse | <input type="text"/> |
| Destinazione d'uso 3° p.: | <input type="text"/> | Elementi copertura | <input type="text" value="Tegole portoghesi"/> |
| Epoca costruzione | <input type="text" value="1920-1960"/> | Superfici | <input type="text" value="Ladiri e intonaco"/> |
| Condizioni igieniche | <input type="text" value="Insufficiente"/> | Infissi | <input type="text" value="Legno"/> |
| Condizioni statiche | <input type="text" value="Buono"/> | Analisi tipologica | <input type="text" value="Edificio tradizionale"/> |
| Condizioni manutentiv | <input type="text" value="Insufficiente"/> | | |

Note:

CLASSE D'INTERVENTO 1

- | | |
|---|--|
| <input type="radio"/> A1: RESTAURO SCIENTIFIC | <input type="radio"/> A5: NUOVE EDIFICAZIONI A SEGUITO DI DEMOLIZI |
| <input type="radio"/> A2: RISANAMENTO CONSERVATIV | <input type="radio"/> A6: NUOVA EDIFICAZIONE IN AREA LIBE |
| <input checked="" type="radio"/> A3: RISTRUTTURAZIONE EDILIZI | <input type="radio"/> A7: SOPRAELEVAZIONI |
| <input type="radio"/> A4: DEMOLIZIONE SUPERFETAZION | <input type="radio"/> A8: INTERVENTI DI REINTEGRAZIONE AMBIENT |

CLASSE D'INT. 2:

- | | |
|-------------------------------------|--------------------------|
| <input type="radio"/> A1 | <input type="radio"/> A5 |
| <input checked="" type="radio"/> A2 | <input type="radio"/> A6 |
| <input type="radio"/> A3 | <input type="radio"/> A7 |
| <input type="radio"/> A4 | <input type="radio"/> A8 |

CLASSE D'INT. 3:

- | | |
|--------------------------|--------------------------|
| <input type="radio"/> A1 | <input type="radio"/> A5 |
| <input type="radio"/> A2 | <input type="radio"/> A6 |
| <input type="radio"/> A3 | <input type="radio"/> A7 |
| <input type="radio"/> A4 | <input type="radio"/> A8 |

CLASSE D'INT. 4:

- | | |
|--------------------------|--------------------------|
| <input type="radio"/> A1 | <input type="radio"/> A5 |
| <input type="radio"/> A2 | <input type="radio"/> A6 |
| <input type="radio"/> A3 | <input type="radio"/> A7 |
| <input type="radio"/> A4 | <input type="radio"/> A8 |

Intervento puntuale

La classe d'intervento 2 fa riferimento alla muratura agli ambienti attigui ad essa.



Codice Scheda: Isolato: Foglio Mappale

Via e n. c.

Proprietario



FOTO1



FOTO2

CARATTERI EDILIZI

| | | | |
|---------------------------|--|-----------------------|--|
| Destinazione d'uso p. T.: | <input type="text" value="Residenziale"/> | Elementi formali | <input type="text" value="Portali"/> |
| Destinazione d'uso 1° p.: | <input type="text" value="Residenziale"/> | Valore architettonico | <input type="text" value="Nullo"/> |
| Destinazione d'uso 2° p.: | <input type="text"/> | Tipo interesse | <input type="text"/> |
| Destinazione d'uso 3° p.: | <input type="text"/> | Elementi copertura | <input type="text" value="Tegole portoghesi"/> |
| Epoca costruzione | <input type="text" value="1960-1980"/> | Superfici | <input type="text" value="Intonaco"/> |
| Condizioni igieniche | <input type="text" value="Buono"/> | Infissi | <input type="text" value="Legno"/> |
| Condizioni statiche | <input type="text" value="Buono"/> | Analisi tipologica | <input type="text" value="Edificio atipico"/> |
| Condizioni manutentiv | <input type="text" value="Insufficiente"/> | | |

Note:

CLASSE D'INTERVENTO 1

- | | |
|---|---|
| <input type="radio"/> A1: RESTAURO SCIENTIFIC | <input type="radio"/> A5: NUOVE EDIFICAZIONI A SEGUITO DI DEMOLIZI |
| <input type="radio"/> A2: RISANAMENTO CONSERVATIV | <input type="radio"/> A6: NUOVA EDIFICAZIONE IN AREA LIBE |
| <input type="radio"/> A3: RISTRUTTURAZIONE EDILIZI | <input type="radio"/> A7: SOPRAELEVAZIONI |
| <input type="radio"/> A4: DEMOLIZIONE SUPERFETAZION | <input checked="" type="radio"/> A8: INTERVENTI DI REINTEGRAZIONE AMBIENT |

CLASSE D'INT. 2:

- | | |
|--------------------------|--------------------------|
| <input type="radio"/> A1 | <input type="radio"/> A5 |
| <input type="radio"/> A2 | <input type="radio"/> A6 |
| <input type="radio"/> A3 | <input type="radio"/> A7 |
| <input type="radio"/> A4 | <input type="radio"/> A8 |

CLASSE D'INT. 3:

- | | |
|--------------------------|--------------------------|
| <input type="radio"/> A1 | <input type="radio"/> A5 |
| <input type="radio"/> A2 | <input type="radio"/> A6 |
| <input type="radio"/> A3 | <input type="radio"/> A7 |
| <input type="radio"/> A4 | <input type="radio"/> A8 |

CLASSE D'INT. 4:

- | | |
|--------------------------|--------------------------|
| <input type="radio"/> A1 | <input type="radio"/> A5 |
| <input type="radio"/> A2 | <input type="radio"/> A6 |
| <input type="radio"/> A3 | <input type="radio"/> A7 |
| <input type="radio"/> A4 | <input type="radio"/> A8 |

Intervento puntuale



SCHEDA DELLE UNITA' D'INTERVENTO DEL COMUNE DI SERRAMANNA

Codice Scheda: Isolato: Foglio Mappale

Via e n. c.

Proprietario



FOTO1




FOTO2

CARATTERI EDILIZI

| | | | |
|---------------------------|--|-----------------------|--|
| Destinazione d'uso p. T.: | <input type="text" value="Residenziale"/> | Elementi formali | <input type="text"/> |
| Destinazione d'uso 1° p.: | <input type="text" value="Residenziale"/> | Valore architettonico | <input type="text" value="Rilevante"/> |
| Destinazione d'uso 2° p.: | <input type="text"/> | Tipo interesse | <input type="text" value="Storico"/> |
| Destinazione d'uso 3° p.: | <input type="text"/> | Elementi copertura | <input type="text" value="Coppi tradizionali"/> |
| Epoca costruzione | <input type="text" value="1920-1960"/> | Superfici | <input type="text" value="Ladiri a vista"/> |
| Condizioni igieniche | <input type="text" value="Pessimo"/> | Infissi | <input type="text" value="Legno"/> |
| Condizioni statiche | <input type="text" value="Insufficiente"/> | Analisi tipologica | <input type="text" value="Edificio tradizionale"/> |
| Condizioni manutentiv | <input type="text" value="Pessimo"/> | | |

Note:

CLASSE D'INTERVENTO 1

- | | |
|--|--|
| <input type="radio"/> A1: RESTAURO SCIENTIFIC | <input type="radio"/> A5: NUOVE EDIFICAZIONI A SEGUITO DI DEMOLIZI |
| <input checked="" type="radio"/> A2: RISANAMENTO CONSERVATIV | <input type="radio"/> A6: NUOVA EDIFICAZIONE IN AREA LIBE |
| <input type="radio"/> A3: RISTRUTTURAZIONE EDILIZI | <input type="radio"/> A7: SOPRAELEVAZIONI |
| <input type="radio"/> A4: DEMOLIZIONE SUPERFETAZION | <input type="radio"/> A8: INTERVENTI DI REINTEGRAZIONE AMBIENT |

CLASSE D'INT. 2:

- | | |
|--------------------------|--------------------------|
| <input type="radio"/> A1 | <input type="radio"/> A5 |
| <input type="radio"/> A2 | <input type="radio"/> A6 |
| <input type="radio"/> A3 | <input type="radio"/> A7 |
| <input type="radio"/> A4 | <input type="radio"/> A8 |

CLASSE D'INT. 3:

- | | |
|--------------------------|--------------------------|
| <input type="radio"/> A1 | <input type="radio"/> A5 |
| <input type="radio"/> A2 | <input type="radio"/> A6 |
| <input type="radio"/> A3 | <input type="radio"/> A7 |
| <input type="radio"/> A4 | <input type="radio"/> A8 |

CLASSE D'INT. 4:

- | | |
|--------------------------|--------------------------|
| <input type="radio"/> A1 | <input type="radio"/> A5 |
| <input type="radio"/> A2 | <input type="radio"/> A6 |
| <input type="radio"/> A3 | <input type="radio"/> A7 |
| <input type="radio"/> A4 | <input type="radio"/> A8 |


Intervento puntuale



Codice Scheda: Isolato: Foglio Mappale

Via e n. c.

Proprietario



CARATTERI EDILIZI

| | | | |
|---------------------------|--|-----------------------|---|
| Destinazione d'uso p. T.: | <input type="text" value="Residenziale"/> | Elementi formali | <input type="text" value="Cortili lastricati interni"/> |
| Destinazione d'uso 1° p.: | <input type="text"/> | Valore architettonico | <input type="text"/> |
| Destinazione d'uso 2° p.: | <input type="text"/> | Tipo interesse | <input type="text"/> |
| Destinazione d'uso 3° p.: | <input type="text"/> | Elementi copertura | <input type="text" value="Terrazzo"/> |
| Epoca costruzione | <input type="text" value="Dopo 1980"/> | Superfici | <input type="text" value="Intonaco"/> |
| Condizioni igieniche | <input type="text" value="Insufficiente"/> | Infissi | <input type="text" value="Legno"/> |
| Condizioni statiche | <input type="text" value="Ottimo"/> | Analisi tipologica | <input type="text" value="Edificio tradizionale"/> |
| Condizioni manutentiv | <input type="text" value="Insufficiente"/> | | |

Note:

CLASSE D'INTERVENTO 1

- | | |
|---|--|
| <input type="radio"/> A1: RESTAURO SCIENTIFIC | <input type="radio"/> A5: NUOVE EDIFICAZIONI A SEGUITO DI DEMOLIZI |
| <input type="radio"/> A2: RISANAMENTO CONSERVATIV | <input type="radio"/> A6: NUOVA EDIFICAZIONE IN AREA LIBE |
| <input checked="" type="radio"/> A3: RISTRUTTURAZIONE EDILIZI | <input type="radio"/> A7: SOPRAELEVAZIONI |
| <input type="radio"/> A4: DEMOLIZIONE SUPERFETAZION | <input type="radio"/> A8: INTERVENTI DI REINTEGRAZIONE AMBIENT |

CLASSE D'INT. 2:

- | | |
|--------------------------|--------------------------|
| <input type="radio"/> A1 | <input type="radio"/> A5 |
| <input type="radio"/> A2 | <input type="radio"/> A6 |
| <input type="radio"/> A3 | <input type="radio"/> A7 |
| <input type="radio"/> A4 | <input type="radio"/> A8 |

CLASSE D'INT. 3:

- | | |
|--------------------------|--------------------------|
| <input type="radio"/> A1 | <input type="radio"/> A5 |
| <input type="radio"/> A2 | <input type="radio"/> A6 |
| <input type="radio"/> A3 | <input type="radio"/> A7 |
| <input type="radio"/> A4 | <input type="radio"/> A8 |

CLASSE D'INT. 4:

- | | |
|--------------------------|--------------------------|
| <input type="radio"/> A1 | <input type="radio"/> A5 |
| <input type="radio"/> A2 | <input type="radio"/> A6 |
| <input type="radio"/> A3 | <input type="radio"/> A7 |
| <input type="radio"/> A4 | <input type="radio"/> A8 |

Intervento puntuale



SCHEDA DELLE UNITA' D'INTERVENTO DEL COMUNE DI SERRAMANNA

Codice Scheda: Isolato: Foglio Mappale

Via e n. c.

Proprietario



FOTO1




FOTO2

CARATTERI EDILIZI

| | | | |
|---------------------------|---|-----------------------|---|
| Destinazione d'uso p. T.: | <input type="text" value="Residenziale"/> | Elementi formali | <input type="text" value="Cortili lastricati interni"/> |
| Destinazione d'uso 1° p.: | <input type="text" value="Residenziale"/> | Valore architettonico | <input type="text"/> |
| Destinazione d'uso 2° p.: | <input type="text"/> | Tipo interesse | <input type="text"/> |
| Destinazione d'uso 3° p.: | <input type="text"/> | Elementi copertura | <input type="text"/> |
| Epoca costruzione | <input type="text" value="1960-1980"/> | Superfici | <input type="text"/> |
| Condizioni igieniche | <input type="text"/> | Infissi | <input type="text"/> |
| Condizioni statiche | <input type="text"/> | Analisi tipologica | <input type="text"/> |
| Condizioni manutentiv | <input type="text"/> | | |

Note:

CLASSE D'INTERVENTO 1

- | | |
|---|---|
| <input type="radio"/> A1: RESTAURO SCIENTIFIC | <input type="radio"/> A5: NUOVE EDIFICAZIONI A SEGUITO DI DEMOLIZI |
| <input type="radio"/> A2: RISANAMENTO CONSERVATIV | <input type="radio"/> A6: NUOVA EDIFICAZIONE IN AREA LIBE |
| <input type="radio"/> A3: RISTRUTTURAZIONE EDILIZI | <input type="radio"/> A7: SOPRAELEVAZIONI |
| <input type="radio"/> A4: DEMOLIZIONE SUPERFETAZION | <input checked="" type="radio"/> A8: INTERVENTI DI REINTEGRAZIONE AMBIENT |

CLASSE D'INT. 2:

- | | |
|--------------------------|--------------------------|
| <input type="radio"/> A1 | <input type="radio"/> A5 |
| <input type="radio"/> A2 | <input type="radio"/> A6 |
| <input type="radio"/> A3 | <input type="radio"/> A7 |
| <input type="radio"/> A4 | <input type="radio"/> A8 |

CLASSE D'INT. 3:

- | | |
|--------------------------|--------------------------|
| <input type="radio"/> A1 | <input type="radio"/> A5 |
| <input type="radio"/> A2 | <input type="radio"/> A6 |
| <input type="radio"/> A3 | <input type="radio"/> A7 |
| <input type="radio"/> A4 | <input type="radio"/> A8 |

CLASSE D'INT. 4:

- | | |
|--------------------------|--------------------------|
| <input type="radio"/> A1 | <input type="radio"/> A5 |
| <input type="radio"/> A2 | <input type="radio"/> A6 |
| <input type="radio"/> A3 | <input type="radio"/> A7 |
| <input type="radio"/> A4 | <input type="radio"/> A8 |

Intervento puntuale




SCHEDA DELLE UNITA' D'INTERVENTO DEL COMUNE DI SERRAMANNA

Codice Scheda: Isolato: Foglio Mappale

Via e n. c.

Proprietario



CARATTERI EDILIZI

| | | | |
|---------------------------|--|-----------------------|---|
| Destinazione d'uso p. T.: | <input type="text" value="Residenziale"/> | Elementi formali | <input type="text"/> |
| Destinazione d'uso 1° p.: | <input type="text"/> | Valore architettonico | <input type="text" value="Nullo"/> |
| Destinazione d'uso 2° p.: | <input type="text"/> | Tipo interesse | <input type="text"/> |
| Destinazione d'uso 3° p.: | <input type="text"/> | Elementi copertura | <input type="text" value="Lastre di cemento amia"/> |
| Epoca costruzione | <input type="text" value="1960-1980"/> | Superfici | <input type="text" value="Intonaco"/> |
| Condizioni igieniche | <input type="text" value="Insufficiente"/> | Infissi | <input type="text" value="Alluminio"/> |
| Condizioni statiche | <input type="text" value="Buono"/> | Analisi tipologica | <input type="text" value="Edificio atipico"/> |
| Condizioni manutentiv | <input type="text" value="Pessimo"/> | | |

Note:

CLASSE D'INTERVENTO 1

- | | |
|---|---|
| <input type="radio"/> A1: RESTAURO SCIENTIFIC | <input type="radio"/> A5: NUOVE EDIFICAZIONI A SEGUITO DI DEMOLIZI |
| <input type="radio"/> A2: RISANAMENTO CONSERVATIV | <input type="radio"/> A6: NUOVA EDIFICAZIONE IN AREA LIBE |
| <input type="radio"/> A3: RISTRUTTURAZIONE EDILIZI | <input type="radio"/> A7: SOPRAELEVAZIONI |
| <input type="radio"/> A4: DEMOLIZIONE SUPERFETAZION | <input checked="" type="radio"/> A8: INTERVENTI DI REINTEGRAZIONE AMBIENT |

CLASSE D'INT. 2:

- | | |
|--------------------------|--------------------------|
| <input type="radio"/> A1 | <input type="radio"/> A5 |
| <input type="radio"/> A2 | <input type="radio"/> A6 |
| <input type="radio"/> A3 | <input type="radio"/> A7 |
| <input type="radio"/> A4 | <input type="radio"/> A8 |

CLASSE D'INT. 3:

- | | |
|--------------------------|--------------------------|
| <input type="radio"/> A1 | <input type="radio"/> A5 |
| <input type="radio"/> A2 | <input type="radio"/> A6 |
| <input type="radio"/> A3 | <input type="radio"/> A7 |
| <input type="radio"/> A4 | <input type="radio"/> A8 |

CLASSE D'INT. 4:

- | | |
|--------------------------|--------------------------|
| <input type="radio"/> A1 | <input type="radio"/> A5 |
| <input type="radio"/> A2 | <input type="radio"/> A6 |
| <input type="radio"/> A3 | <input type="radio"/> A7 |
| <input type="radio"/> A4 | <input type="radio"/> A8 |

Intervento puntuale




SCHEDA DELLE UNITA' D'INTERVENTO DEL COMUNE DI SERRAMANNA

Codice Scheda: Isolato: Foglio Mappale

Via e n. c.

Proprietario



CARATTERI EDILIZI

| | | | |
|---------------------------|--|-----------------------|---|
| Destinazione d'uso p. T.: | <input type="text" value="Residenziale"/> | Elementi formali | <input type="text"/> |
| Destinazione d'uso 1° p.: | <input type="text" value="Residenziale"/> | Valore architettonico | <input type="text" value="Nullo"/> |
| Destinazione d'uso 2° p.: | <input type="text"/> | Tipo interesse | <input type="text"/> |
| Destinazione d'uso 3° p.: | <input type="text"/> | Elementi copertura | <input type="text" value="Terrazzo"/> |
| Epoca costruzione | <input type="text"/> | Superfici | <input type="text" value="Intonaco"/> |
| Condizioni igieniche | <input type="text" value="Insufficiente"/> | Infissi | <input type="text" value="Legno"/> |
| Condizioni statiche | <input type="text" value="Buono"/> | Analisi tipologica | <input type="text" value="Edificio atipico"/> |
| Condizioni manutentiv | <input type="text" value="Insufficiente"/> | | |

Note:

CLASSE D'INTERVENTO 1

- | | |
|---|---|
| <input type="radio"/> A1: RESTAURO SCIENTIFIC | <input type="radio"/> A5: NUOVE EDIFICAZIONI A SEGUITO DI DEMOLIZI |
| <input type="radio"/> A2: RISANAMENTO CONSERVATIV | <input type="radio"/> A6: NUOVA EDIFICAZIONE IN AREA LIBE |
| <input type="radio"/> A3: RISTRUTTURAZIONE EDILIZI | <input type="radio"/> A7: SOPRAELEVAZIONI |
| <input type="radio"/> A4: DEMOLIZIONE SUPERFETAZION | <input checked="" type="radio"/> A8: INTERVENTI DI REINTEGRAZIONE AMBIENT |

CLASSE D'INT. 2:

- | | |
|--------------------------|--------------------------|
| <input type="radio"/> A1 | <input type="radio"/> A5 |
| <input type="radio"/> A2 | <input type="radio"/> A6 |
| <input type="radio"/> A3 | <input type="radio"/> A7 |
| <input type="radio"/> A4 | <input type="radio"/> A8 |

CLASSE D'INT. 3:

- | | |
|--------------------------|--------------------------|
| <input type="radio"/> A1 | <input type="radio"/> A5 |
| <input type="radio"/> A2 | <input type="radio"/> A6 |
| <input type="radio"/> A3 | <input type="radio"/> A7 |
| <input type="radio"/> A4 | <input type="radio"/> A8 |

CLASSE D'INT. 4:

- | | |
|--------------------------|--------------------------|
| <input type="radio"/> A1 | <input type="radio"/> A5 |
| <input type="radio"/> A2 | <input type="radio"/> A6 |
| <input type="radio"/> A3 | <input type="radio"/> A7 |
| <input type="radio"/> A4 | <input type="radio"/> A8 |

Intervento puntuale



SCHEDA DELLE UNITA' D'INTERVENTO DEL COMUNE DI SERRAMANNA

Codice Scheda: Isolato: Foglio Mappale

Via e n. c.

Proprietario



FOTO1



FOTO2

CARATTERI EDILIZI

| | | | |
|---------------------------|----------------------|-----------------------|----------------------|
| Destinazione d'uso p. T.: | <input type="text"/> | Elementi formali | <input type="text"/> |
| Destinazione d'uso 1° p.: | <input type="text"/> | Valore architettonico | <input type="text"/> |
| Destinazione d'uso 2° p.: | <input type="text"/> | Tipo interesse | <input type="text"/> |
| Destinazione d'uso 3° p.: | <input type="text"/> | Elementi copertura | <input type="text"/> |
| Epoca costruzione | <input type="text"/> | Superfici | <input type="text"/> |
| Condizioni igieniche | <input type="text"/> | Infissi | <input type="text"/> |
| Condizioni statiche | <input type="text"/> | Analisi tipologica | <input type="text"/> |
| Condizioni manutentiv | <input type="text"/> | | |

Note:

CLASSE D'INTERVENTO 1

- | | |
|---|--|
| <input type="radio"/> A1: RESTAURO SCIENTIFIC | <input type="radio"/> A5: NUOVE EDIFICAZIONI A SEGUITO DI DEMOLIZI |
| <input type="radio"/> A2: RISANAMENTO CONSERVATIV | <input type="radio"/> A6: NUOVA EDIFICAZIONE IN AREA LIBE |
| <input checked="" type="radio"/> A3: RISTRUTTURAZIONE EDILIZI | <input type="radio"/> A7: SOPRAELEVAZIONI |
| <input type="radio"/> A4: DEMOLIZIONE SUPERFETAZION | <input type="radio"/> A8: INTERVENTI DI REINTEGRAZIONE AMBIENT |

CLASSE D'INT. 2:

- | | |
|--------------------------|-------------------------------------|
| <input type="radio"/> A1 | <input type="radio"/> A5 |
| <input type="radio"/> A2 | <input type="radio"/> A6 |
| <input type="radio"/> A3 | <input type="radio"/> A7 |
| <input type="radio"/> A4 | <input checked="" type="radio"/> A8 |

CLASSE D'INT. 3:

- | | |
|-------------------------------------|-------------------------------------|
| <input checked="" type="radio"/> A1 | <input checked="" type="radio"/> A5 |
| <input checked="" type="radio"/> A2 | <input checked="" type="radio"/> A6 |
| <input checked="" type="radio"/> A3 | <input checked="" type="radio"/> A7 |
| <input checked="" type="radio"/> A4 | <input checked="" type="radio"/> A8 |

CLASSE D'INT. 4:

- | | |
|-------------------------------------|-------------------------------------|
| <input checked="" type="radio"/> A1 | <input checked="" type="radio"/> A5 |
| <input checked="" type="radio"/> A2 | <input checked="" type="radio"/> A6 |
| <input checked="" type="radio"/> A3 | <input checked="" type="radio"/> A7 |
| <input checked="" type="radio"/> A4 | <input checked="" type="radio"/> A8 |

Intervento puntuale



SCHEDA DELLE UNITA' D'INTERVENTO DEL COMUNE DI SERRAMANNA

Codice Scheda: Isolato: Foglio Mappale

Via e n. c.

Proprietario



FOTO1




FOTO2

CARATTERI EDILIZI

| | | | |
|---------------------------|---|-----------------------|--|
| Destinazione d'uso p. T.: | <input type="text" value="Residenziale"/> | Elementi formali | <input type="text" value="Portali"/> |
| Destinazione d'uso 1° p.: | <input type="text" value="Residenziale"/> | Valore architettonico | <input type="text" value="Rilevante"/> |
| Destinazione d'uso 2° p.: | <input type="text"/> | Tipo interesse | <input type="text" value="Storico"/> |
| Destinazione d'uso 3° p.: | <input type="text"/> | Elementi copertura | <input type="text" value="Coppi tradizionali"/> |
| Epoca costruzione | <input type="text" value="Prima del 1920"/> | Superfici | <input type="text" value="Ladiri intonacato"/> |
| Condizioni igieniche | <input type="text" value="Sufficiente"/> | Infissi | <input type="text" value="Alluminio"/> |
| Condizioni statiche | <input type="text" value="Insufficiente"/> | Analisi tipologica | <input type="text" value="Edificio tradizionale"/> |
| Condizioni manutentiv | <input type="text" value="Insufficiente"/> | | |

Note:

CLASSE D'INTERVENTO 1

- | | |
|---|--|
| <input type="radio"/> A1: RESTAURO SCIENTIFIC | <input type="radio"/> A5: NUOVE EDIFICAZIONI A SEGUITO DI DEMOLIZI |
| <input type="radio"/> A2: RISANAMENTO CONSERVATIV | <input type="radio"/> A6: NUOVA EDIFICAZIONE IN AREA LIBE |
| <input checked="" type="radio"/> A3: RISTRUTTURAZIONE EDILIZI | <input type="radio"/> A7: SOPRAELEVAZIONI |
| <input type="radio"/> A4: DEMOLIZIONE SUPERFETAZION | <input type="radio"/> A8: INTERVENTI DI REINTEGRAZIONE AMBIENT |

CLASSE D'INT. 2:

- | | |
|--------------------------|--------------------------|
| <input type="radio"/> A1 | <input type="radio"/> A5 |
| <input type="radio"/> A2 | <input type="radio"/> A6 |
| <input type="radio"/> A3 | <input type="radio"/> A7 |
| <input type="radio"/> A4 | <input type="radio"/> A8 |

CLASSE D'INT. 3:

- | | |
|--------------------------|--------------------------|
| <input type="radio"/> A1 | <input type="radio"/> A5 |
| <input type="radio"/> A2 | <input type="radio"/> A6 |
| <input type="radio"/> A3 | <input type="radio"/> A7 |
| <input type="radio"/> A4 | <input type="radio"/> A8 |

CLASSE D'INT. 4:

- | | |
|--------------------------|--------------------------|
| <input type="radio"/> A1 | <input type="radio"/> A5 |
| <input type="radio"/> A2 | <input type="radio"/> A6 |
| <input type="radio"/> A3 | <input type="radio"/> A7 |
| <input type="radio"/> A4 | <input type="radio"/> A8 |

Intervento puntuale



Codice Scheda: Isolato: Foglio Mappale

Via e n. c.

Proprietario



FOTO1




FOTO2

CARATTERI EDILIZI

| | | | |
|---------------------------|--|-----------------------|--|
| Destinazione d'uso p. T.: | <input type="text"/> | Elementi formali | <input type="text"/> |
| Destinazione d'uso 1° p.: | <input type="text"/> | Valore architettonico | <input type="text" value="Nullo"/> |
| Destinazione d'uso 2° p.: | <input type="text"/> | Tipo interesse | <input type="text"/> |
| Destinazione d'uso 3° p.: | <input type="text"/> | Elementi copertura | <input type="text"/> |
| Epoca costruzione | <input type="text"/> | Superfici | <input type="text" value="Blocchi in Cisi"/> |
| Condizioni igieniche | <input type="text" value="Insufficiente"/> | Infissi | <input type="text" value="Alluminio"/> |
| Condizioni statiche | <input type="text" value="Buono"/> | Analisi tipologica | <input type="text" value="Altro"/> |
| Condizioni manutentiv | <input type="text" value="Pessimo"/> | | |

Note:

CLASSE D'INTERVENTO 1

- | | |
|---|---|
| <input type="radio"/> A1: RESTAURO SCIENTIFIC | <input type="radio"/> A5: NUOVE EDIFICAZIONI A SEGUITO DI DEMOLIZI |
| <input type="radio"/> A2: RISANAMENTO CONSERVATIV | <input type="radio"/> A6: NUOVA EDIFICAZIONE IN AREA LIBE |
| <input type="radio"/> A3: RISTRUTTURAZIONE EDILIZI | <input type="radio"/> A7: SOPRAELEVAZIONI |
| <input type="radio"/> A4: DEMOLIZIONE SUPERFETAZION | <input checked="" type="radio"/> A8: INTERVENTI DI REINTEGRAZIONE AMBIENT |

CLASSE D'INT. 2:

- | | |
|--------------------------|--------------------------|
| <input type="radio"/> A1 | <input type="radio"/> A5 |
| <input type="radio"/> A2 | <input type="radio"/> A6 |
| <input type="radio"/> A3 | <input type="radio"/> A7 |
| <input type="radio"/> A4 | <input type="radio"/> A8 |

CLASSE D'INT. 3:

- | | |
|--------------------------|--------------------------|
| <input type="radio"/> A1 | <input type="radio"/> A5 |
| <input type="radio"/> A2 | <input type="radio"/> A6 |
| <input type="radio"/> A3 | <input type="radio"/> A7 |
| <input type="radio"/> A4 | <input type="radio"/> A8 |

CLASSE D'INT. 4:

- | | |
|--------------------------|--------------------------|
| <input type="radio"/> A1 | <input type="radio"/> A5 |
| <input type="radio"/> A2 | <input type="radio"/> A6 |
| <input type="radio"/> A3 | <input type="radio"/> A7 |
| <input type="radio"/> A4 | <input type="radio"/> A8 |

Intervento puntuale




SCHEDA DELLE UNITA' D'INTERVENTO DEL COMUNE DI SERRAMANNA

Codice Scheda: Isolato: Foglio Mappale

Via e n. c.

Proprietario



CARATTERI EDILIZI

| | | | |
|---------------------------|---|-----------------------|--|
| Destinazione d'uso p. T.: | <input type="text" value="Residenziale"/> | Elementi formali | <input type="text" value="Portali"/> |
| Destinazione d'uso 1° p.: | <input type="text" value="Residenziale"/> | Valore architettonico | <input type="text" value="Rilevante"/> |
| Destinazione d'uso 2° p.: | <input type="text"/> | Tipo interesse | <input type="text" value="Tipologico"/> |
| Destinazione d'uso 3° p.: | <input type="text"/> | Elementi copertura | <input type="text" value="Coppi tradizionali"/> |
| Epoca costruzione | <input type="text"/> | Superfici | <input type="text" value="Intonaco"/> |
| Condizioni igieniche | <input type="text" value="Ottimo"/> | Infissi | <input type="text" value="Legno"/> |
| Condizioni statiche | <input type="text" value="Ottimo"/> | Analisi tipologica | <input type="text" value="Edificio tradizionale"/> |
| Condizioni manutentiv | <input type="text" value="Ottimo"/> | | |

Note:

CLASSE D'INTERVENTO 1

- | | |
|--|--|
| <input type="radio"/> A1: RESTAURO SCIENTIFIC <input type="radio"/> A2: RISANAMENTO CONSERVATIV <input checked="" type="radio"/> A3: RISTRUTTURAZIONE EDILIZI <input type="radio"/> A4: DEMOLIZIONE SUPERFETAZION | <input type="radio"/> A5: NUOVE EDIFICAZIONI A SEGUITO DI DEMOLIZI <input type="radio"/> A6: NUOVA EDIFICAZIONE IN AREA LIBE <input type="radio"/> A7: SOPRAELEVAZIONI <input type="radio"/> A8: INTERVENTI DI REINTEGRAZIONE AMBIENT |
|--|--|

CLASSE D'INT. 2:

- | | |
|--------------------------|--------------------------|
| <input type="radio"/> A1 | <input type="radio"/> A5 |
| <input type="radio"/> A2 | <input type="radio"/> A6 |
| <input type="radio"/> A3 | <input type="radio"/> A7 |
| <input type="radio"/> A4 | <input type="radio"/> A8 |

CLASSE D'INT. 3:

- | | |
|--------------------------|--------------------------|
| <input type="radio"/> A1 | <input type="radio"/> A5 |
| <input type="radio"/> A2 | <input type="radio"/> A6 |
| <input type="radio"/> A3 | <input type="radio"/> A7 |
| <input type="radio"/> A4 | <input type="radio"/> A8 |

CLASSE D'INT. 4:

- | | |
|--------------------------|--------------------------|
| <input type="radio"/> A1 | <input type="radio"/> A5 |
| <input type="radio"/> A2 | <input type="radio"/> A6 |
| <input type="radio"/> A3 | <input type="radio"/> A7 |
| <input type="radio"/> A4 | <input type="radio"/> A8 |

Intervento puntuale



SCHEDA DELLE UNITA' D'INTERVENTO DEL COMUNE DI SERRAMANNA

Codice Scheda: Isolato: Foglio Mappale

Via e n. c.

Proprietario



FOTO1




FOTO2

CARATTERI EDILIZI

| | | | |
|---------------------------|--|-----------------------|--|
| Destinazione d'uso p. T.: | <input type="text" value="Residenziale"/> | Elementi formali | <input type="text" value="Portali"/> |
| Destinazione d'uso 1° p.: | <input type="text" value="Residenziale"/> | Valore architettonico | <input type="text" value="Modesto"/> |
| Destinazione d'uso 2° p.: | <input type="text"/> | Tipo interesse | <input type="text" value="Tipologico"/> |
| Destinazione d'uso 3° p.: | <input type="text"/> | Elementi copertura | <input type="text" value="Coppi tradizionali"/> |
| Epoca costruzione | <input type="text" value="1920-1960"/> | Superfici | <input type="text" value="Intonaco"/> |
| Condizioni igieniche | <input type="text" value="Buono"/> | Infissi | <input type="text" value="Legno"/> |
| Condizioni statiche | <input type="text" value="Ottimo"/> | Analisi tipologica | <input type="text" value="Edificio tradizionale"/> |
| Condizioni manutentiv | <input type="text" value="Insufficiente"/> | | |

Note:

CLASSE D'INTERVENTO 1

- | | |
|---|--|
| <input type="radio"/> A1: RESTAURO SCIENTIFIC | <input type="radio"/> A5: NUOVE EDIFICAZIONI A SEGUITO DI DEMOLIZI |
| <input type="radio"/> A2: RISANAMENTO CONSERVATIV | <input type="radio"/> A6: NUOVA EDIFICAZIONE IN AREA LIBE |
| <input checked="" type="radio"/> A3: RISTRUTTURAZIONE EDILIZI | <input type="radio"/> A7: SOPRAELEVAZIONI |
| <input type="radio"/> A4: DEMOLIZIONE SUPERFETAZION | <input type="radio"/> A8: INTERVENTI DI REINTEGRAZIONE AMBIENT |

CLASSE D'INT. 2:

- | | |
|--------------------------|--------------------------|
| <input type="radio"/> A1 | <input type="radio"/> A5 |
| <input type="radio"/> A2 | <input type="radio"/> A6 |
| <input type="radio"/> A3 | <input type="radio"/> A7 |
| <input type="radio"/> A4 | <input type="radio"/> A8 |

CLASSE D'INT. 3:

- | | |
|--------------------------|--------------------------|
| <input type="radio"/> A1 | <input type="radio"/> A5 |
| <input type="radio"/> A2 | <input type="radio"/> A6 |
| <input type="radio"/> A3 | <input type="radio"/> A7 |
| <input type="radio"/> A4 | <input type="radio"/> A8 |

CLASSE D'INT. 4:

- | | |
|--------------------------|--------------------------|
| <input type="radio"/> A1 | <input type="radio"/> A5 |
| <input type="radio"/> A2 | <input type="radio"/> A6 |
| <input type="radio"/> A3 | <input type="radio"/> A7 |
| <input type="radio"/> A4 | <input type="radio"/> A8 |

Intervento puntuale




SCHEDA DELLE UNITA' D'INTERVENTO DEL COMUNE DI SERRAMANNA

Codice Scheda: Isolato: Foglio Mappale

Via e n. c.

Proprietario



CARATTERI EDILIZI

| | | | |
|---------------------------|---|-----------------------|---|
| Destinazione d'uso p. T.: | <input type="text" value="Residenziale"/> | Elementi formali | <input type="text"/> |
| Destinazione d'uso 1° p.: | <input type="text" value="Residenziale"/> | Valore architettonico | <input type="text" value="Nullo"/> |
| Destinazione d'uso 2° p.: | <input type="text"/> | Tipo interesse | <input type="text"/> |
| Destinazione d'uso 3° p.: | <input type="text"/> | Elementi copertura | <input type="text"/> |
| Epoca costruzione | <input type="text" value="Dopo 1980"/> | Superfici | <input type="text" value="Intonaco"/> |
| Condizioni igieniche | <input type="text" value="Buono"/> | Infissi | <input type="text"/> |
| Condizioni statiche | <input type="text" value="Ottimo"/> | Analisi tipologica | <input type="text" value="Edificio atipico"/> |
| Condizioni manutentiv | <input type="text" value="Buono"/> | | |

Note:

CLASSE D'INTERVENTO 1

- | | |
|--|--|
| <input type="radio"/> A1: RESTAURO SCIENTIFIC <input type="radio"/> A2: RISANAMENTO CONSERVATIV <input checked="" type="radio"/> A3: RISTRUTTURAZIONE EDILIZI <input type="radio"/> A4: DEMOLIZIONE SUPERFETAZION | <input type="radio"/> A5: NUOVE EDIFICAZIONI A SEGUITO DI DEMOLIZI <input type="radio"/> A6: NUOVA EDIFICAZIONE IN AREA LIBE <input type="radio"/> A7: SOPRAELEVAZIONI <input type="radio"/> A8: INTERVENTI DI REINTEGRAZIONE AMBIENT |
|--|--|

CLASSE D'INT. 2:

- | | |
|--------------------------|--------------------------|
| <input type="radio"/> A1 | <input type="radio"/> A5 |
| <input type="radio"/> A2 | <input type="radio"/> A6 |
| <input type="radio"/> A3 | <input type="radio"/> A7 |
| <input type="radio"/> A4 | <input type="radio"/> A8 |

CLASSE D'INT. 3:

- | | |
|--------------------------|--------------------------|
| <input type="radio"/> A1 | <input type="radio"/> A5 |
| <input type="radio"/> A2 | <input type="radio"/> A6 |
| <input type="radio"/> A3 | <input type="radio"/> A7 |
| <input type="radio"/> A4 | <input type="radio"/> A8 |

CLASSE D'INT. 4:

- | | |
|--------------------------|--------------------------|
| <input type="radio"/> A1 | <input type="radio"/> A5 |
| <input type="radio"/> A2 | <input type="radio"/> A6 |
| <input type="radio"/> A3 | <input type="radio"/> A7 |
| <input type="radio"/> A4 | <input type="radio"/> A8 |

Intervento puntuale



Codice Scheda: Isolato: Foglio Mappale

Via e n. c.

Proprietario



FOTO1




FOTO2

CARATTERI EDILIZI

| | | | |
|---------------------------|--|-----------------------|---|
| Destinazione d'uso p. T.: | <input type="text"/> | Elementi formali | <input type="text"/> |
| Destinazione d'uso 1° p.: | <input type="text"/> | Valore architettonico | <input type="text" value="Nullo"/> |
| Destinazione d'uso 2° p.: | <input type="text"/> | Tipo interesse | <input type="text"/> |
| Destinazione d'uso 3° p.: | <input type="text"/> | Elementi copertura | <input type="text"/> |
| Epoca costruzione | <input type="text" value="Dopo 1980"/> | Superfici | <input type="text" value="Intonaco"/> |
| Condizioni igieniche | <input type="text" value="Buono"/> | Infissi | <input type="text" value="Legno"/> |
| Condizioni statiche | <input type="text" value="Buono"/> | Analisi tipologica | <input type="text" value="Edificio atipico"/> |
| Condizioni manutentiv | <input type="text" value="Buono"/> | | |

Note:

CLASSE D'INTERVENTO 1

- | | |
|---|---|
| <input type="radio"/> A1: RESTAURO SCIENTIFIC | <input type="radio"/> A5: NUOVE EDIFICAZIONI A SEGUITO DI DEMOLIZI |
| <input type="radio"/> A2: RISANAMENTO CONSERVATIV | <input type="radio"/> A6: NUOVA EDIFICAZIONE IN AREA LIBE |
| <input type="radio"/> A3: RISTRUTTURAZIONE EDILIZI | <input type="radio"/> A7: SOPRAELEVAZIONI |
| <input type="radio"/> A4: DEMOLIZIONE SUPERFETAZION | <input checked="" type="radio"/> A8: INTERVENTI DI REINTEGRAZIONE AMBIENT |

CLASSE D'INT. 2:

- | | |
|--------------------------|--------------------------|
| <input type="radio"/> A1 | <input type="radio"/> A5 |
| <input type="radio"/> A2 | <input type="radio"/> A6 |
| <input type="radio"/> A3 | <input type="radio"/> A7 |
| <input type="radio"/> A4 | <input type="radio"/> A8 |

CLASSE D'INT. 3:

- | | |
|--------------------------|--------------------------|
| <input type="radio"/> A1 | <input type="radio"/> A5 |
| <input type="radio"/> A2 | <input type="radio"/> A6 |
| <input type="radio"/> A3 | <input type="radio"/> A7 |
| <input type="radio"/> A4 | <input type="radio"/> A8 |

CLASSE D'INT. 4:

- | | |
|--------------------------|--------------------------|
| <input type="radio"/> A1 | <input type="radio"/> A5 |
| <input type="radio"/> A2 | <input type="radio"/> A6 |
| <input type="radio"/> A3 | <input type="radio"/> A7 |
| <input type="radio"/> A4 | <input type="radio"/> A8 |

Intervento puntuale




SCHEDA DELLE UNITA' D'INTERVENTO DEL COMUNE DI SERRAMANNA

Codice Scheda: Isolato: Foglio Mappale

Via e n. c.

Proprietario



CARATTERI EDILIZI

| | | | |
|---------------------------|--|-----------------------|--|
| Destinazione d'uso p. T.: | <input type="text" value="Residenziale"/> | Elementi formali | <input type="text" value="Cortili interni"/> |
| Destinazione d'uso 1° p.: | <input type="text" value="Residenziale"/> | Valore architettonico | <input type="text" value="Modesto"/> |
| Destinazione d'uso 2° p.: | <input type="text"/> | Tipo interesse | <input type="text" value="Tipologico"/> |
| Destinazione d'uso 3° p.: | <input type="text"/> | Elementi copertura | <input type="text"/> |
| Epoca costruzione | <input type="text" value="1920-1960"/> | Superfici | <input type="text" value="Intonaco"/> |
| Condizioni igieniche | <input type="text" value="Ottimo"/> | Infissi | <input type="text" value="Alluminio finto legno"/> |
| Condizioni statiche | <input type="text" value="Ottimo"/> | Analisi tipologica | <input type="text" value="Edificio atipico"/> |
| Condizioni manutentiv | <input type="text" value="Insufficiente"/> | | |

Note:

CLASSE D'INTERVENTO 1

- | | |
|---|--|
| <input type="radio"/> A1: RESTAURO SCIENTIFIC | <input type="radio"/> A5: NUOVE EDIFICAZIONI A SEGUITO DI DEMOLIZI |
| <input type="radio"/> A2: RISANAMENTO CONSERVATIV | <input type="radio"/> A6: NUOVA EDIFICAZIONE IN AREA LIBE |
| <input checked="" type="radio"/> A3: RISTRUTTURAZIONE EDILIZI | <input type="radio"/> A7: SOPRAELEVAZIONI |
| <input type="radio"/> A4: DEMOLIZIONE SUPERFETAZION | <input type="radio"/> A8: INTERVENTI DI REINTEGRAZIONE AMBIENT |

CLASSE D'INT. 2:

- | | |
|--------------------------|--------------------------|
| <input type="radio"/> A1 | <input type="radio"/> A5 |
| <input type="radio"/> A2 | <input type="radio"/> A6 |
| <input type="radio"/> A3 | <input type="radio"/> A7 |
| <input type="radio"/> A4 | <input type="radio"/> A8 |

CLASSE D'INT. 3:

- | | |
|--------------------------|--------------------------|
| <input type="radio"/> A1 | <input type="radio"/> A5 |
| <input type="radio"/> A2 | <input type="radio"/> A6 |
| <input type="radio"/> A3 | <input type="radio"/> A7 |
| <input type="radio"/> A4 | <input type="radio"/> A8 |

CLASSE D'INT. 4:

- | | |
|--------------------------|--------------------------|
| <input type="radio"/> A1 | <input type="radio"/> A5 |
| <input type="radio"/> A2 | <input type="radio"/> A6 |
| <input type="radio"/> A3 | <input type="radio"/> A7 |
| <input type="radio"/> A4 | <input type="radio"/> A8 |

Intervento puntuale



SCHEDA DELLE UNITA' D'INTERVENTO DEL COMUNE DI SERRAMANNA

Codice Scheda: Isolato: Foglio Mappale

Via e n. c.

Proprietario



FOTO1




FOTO2

CARATTERI EDILIZI

| | | | |
|---------------------------|---|-----------------------|---|
| Destinazione d'uso p. T.: | <input type="text" value="Residenziale"/> | Elementi formali | <input type="text"/> |
| Destinazione d'uso 1° p.: | <input type="text"/> | Valore architettonico | <input type="text" value="Nullo"/> |
| Destinazione d'uso 2° p.: | <input type="text"/> | Tipo interesse | <input type="text"/> |
| Destinazione d'uso 3° p.: | <input type="text"/> | Elementi copertura | <input type="text"/> |
| Epoca costruzione | <input type="text"/> | Superfici | <input type="text" value="Blocchi in Cisi"/> |
| Condizioni igieniche | <input type="text"/> | Infissi | <input type="text" value="Alluminio"/> |
| Condizioni statiche | <input type="text"/> | Analisi tipologica | <input type="text" value="Edificio atipico"/> |
| Condizioni manutentiv | <input type="text"/> | | |

Note:

CLASSE D'INTERVENTO 1

- | | |
|---|---|
| <input type="radio"/> A1: RESTAURO SCIENTIFIC | <input type="radio"/> A5: NUOVE EDIFICAZIONI A SEGUITO DI DEMOLIZI |
| <input type="radio"/> A2: RISANAMENTO CONSERVATIV | <input type="radio"/> A6: NUOVA EDIFICAZIONE IN AREA LIBE |
| <input type="radio"/> A3: RISTRUTTURAZIONE EDILIZI | <input type="radio"/> A7: SOPRAELEVAZIONI |
| <input type="radio"/> A4: DEMOLIZIONE SUPERFETAZION | <input checked="" type="radio"/> A8: INTERVENTI DI REINTEGRAZIONE AMBIENT |

CLASSE D'INT. 2:

- | | |
|--------------------------|--------------------------|
| <input type="radio"/> A1 | <input type="radio"/> A5 |
| <input type="radio"/> A2 | <input type="radio"/> A6 |
| <input type="radio"/> A3 | <input type="radio"/> A7 |
| <input type="radio"/> A4 | <input type="radio"/> A8 |

CLASSE D'INT. 3:

- | | |
|--------------------------|--------------------------|
| <input type="radio"/> A1 | <input type="radio"/> A5 |
| <input type="radio"/> A2 | <input type="radio"/> A6 |
| <input type="radio"/> A3 | <input type="radio"/> A7 |
| <input type="radio"/> A4 | <input type="radio"/> A8 |

CLASSE D'INT. 4:

- | | |
|--------------------------|--------------------------|
| <input type="radio"/> A1 | <input type="radio"/> A5 |
| <input type="radio"/> A2 | <input type="radio"/> A6 |
| <input type="radio"/> A3 | <input type="radio"/> A7 |
| <input type="radio"/> A4 | <input type="radio"/> A8 |

Intervento puntuale



Codice Scheda: Isolato: Foglio Mappale

Via e n. c.

Proprietario



FOTO1




FOTO2

CARATTERI EDILIZI

| | | | |
|---------------------------|--|-----------------------|---|
| Destinazione d'uso p. T.: | <input type="text"/> | Elementi formali | <input type="text"/> |
| Destinazione d'uso 1° p.: | <input type="text"/> | Valore architettonico | <input type="text"/> |
| Destinazione d'uso 2° p.: | <input type="text"/> | Tipo interesse | <input type="text"/> |
| Destinazione d'uso 3° p.: | <input type="text"/> | Elementi copertura | <input type="text"/> |
| Epoca costruzione | <input type="text" value="Dopo 1980"/> | Superfici | <input type="text" value="Intonaco"/> |
| Condizioni igieniche | <input type="text" value="Buono"/> | Infissi | <input type="text" value="Legno"/> |
| Condizioni statiche | <input type="text" value="Ottimo"/> | Analisi tipologica | <input type="text" value="Edificio atipico"/> |
| Condizioni manutentiv | <input type="text" value="Insufficiente"/> | | |

Note:

CLASSE D'INTERVENTO 1

- | | |
|---|---|
| <input type="radio"/> A1: RESTAURO SCIENTIFIC | <input type="radio"/> A5: NUOVE EDIFICAZIONI A SEGUITO DI DEMOLIZI |
| <input type="radio"/> A2: RISANAMENTO CONSERVATIV | <input type="radio"/> A6: NUOVA EDIFICAZIONE IN AREA LIBE |
| <input type="radio"/> A3: RISTRUTTURAZIONE EDILIZI | <input type="radio"/> A7: SOPRAELEVAZIONI |
| <input type="radio"/> A4: DEMOLIZIONE SUPERFETAZION | <input checked="" type="radio"/> A8: INTERVENTI DI REINTEGRAZIONE AMBIENT |

CLASSE D'INT. 2:

- | | |
|--------------------------|--------------------------|
| <input type="radio"/> A1 | <input type="radio"/> A5 |
| <input type="radio"/> A2 | <input type="radio"/> A6 |
| <input type="radio"/> A3 | <input type="radio"/> A7 |
| <input type="radio"/> A4 | <input type="radio"/> A8 |

CLASSE D'INT. 3:

- | | |
|--------------------------|--------------------------|
| <input type="radio"/> A1 | <input type="radio"/> A5 |
| <input type="radio"/> A2 | <input type="radio"/> A6 |
| <input type="radio"/> A3 | <input type="radio"/> A7 |
| <input type="radio"/> A4 | <input type="radio"/> A8 |

CLASSE D'INT. 4:

- | | |
|--------------------------|--------------------------|
| <input type="radio"/> A1 | <input type="radio"/> A5 |
| <input type="radio"/> A2 | <input type="radio"/> A6 |
| <input type="radio"/> A3 | <input type="radio"/> A7 |
| <input type="radio"/> A4 | <input type="radio"/> A8 |

Intervento puntuale



SCHEDA DELLE UNITA' D'INTERVENTO DEL COMUNE DI SERRAMANNA

Codice Scheda: Isolato: Foglio Mappale

Via e n. c.

Proprietario



FOTO1




FOTO2

CARATTERI EDILIZI

| | | | |
|---------------------------|---|-----------------------|--|
| Destinazione d'uso p. T.: | <input type="text" value="Residenziale"/> | Elementi formali | <input type="text" value="Portali"/> |
| Destinazione d'uso 1° p.: | <input type="text" value="Residenziale"/> | Valore architettonico | <input type="text" value="Modesto"/> |
| Destinazione d'uso 2° p.: | <input type="text"/> | Tipo interesse | <input type="text" value="Tipologico"/> |
| Destinazione d'uso 3° p.: | <input type="text"/> | Elementi copertura | <input type="text" value="Coppi tradizionali"/> |
| Epoca costruzione | <input type="text" value="1920-1960"/> | Superfici | <input type="text" value="Intonaco"/> |
| Condizioni igieniche | <input type="text" value="Buono"/> | Infissi | <input type="text" value="Legno"/> |
| Condizioni statiche | <input type="text" value="Buono"/> | Analisi tipologica | <input type="text" value="Edificio tradizionale"/> |
| Condizioni manutentiv | <input type="text" value="Buono"/> | | |

Note:

CLASSE D'INTERVENTO 1

- | | |
|---|--|
| <input type="radio"/> A1: RESTAURO SCIENTIFIC | <input type="radio"/> A5: NUOVE EDIFICAZIONI A SEGUITO DI DEMOLIZI |
| <input type="radio"/> A2: RISANAMENTO CONSERVATIV | <input type="radio"/> A6: NUOVA EDIFICAZIONE IN AREA LIBE |
| <input checked="" type="radio"/> A3: RISTRUTTURAZIONE EDILIZI | <input type="radio"/> A7: SOPRAELEVAZIONI |
| <input type="radio"/> A4: DEMOLIZIONE SUPERFETAZION | <input type="radio"/> A8: INTERVENTI DI REINTEGRAZIONE AMBIENT |

CLASSE D'INT. 2:

- | | |
|--------------------------|--------------------------|
| <input type="radio"/> A1 | <input type="radio"/> A5 |
| <input type="radio"/> A2 | <input type="radio"/> A6 |
| <input type="radio"/> A3 | <input type="radio"/> A7 |
| <input type="radio"/> A4 | <input type="radio"/> A8 |

CLASSE D'INT. 3:

- | | |
|--------------------------|--------------------------|
| <input type="radio"/> A1 | <input type="radio"/> A5 |
| <input type="radio"/> A2 | <input type="radio"/> A6 |
| <input type="radio"/> A3 | <input type="radio"/> A7 |
| <input type="radio"/> A4 | <input type="radio"/> A8 |

CLASSE D'INT. 4:

- | | |
|--------------------------|--------------------------|
| <input type="radio"/> A1 | <input type="radio"/> A5 |
| <input type="radio"/> A2 | <input type="radio"/> A6 |
| <input type="radio"/> A3 | <input type="radio"/> A7 |
| <input type="radio"/> A4 | <input type="radio"/> A8 |

Intervento puntuale



SCHEDA DELLE UNITA' D'INTERVENTO DEL COMUNE DI SERRAMANNA

Codice Scheda: Isolato: Foglio Mappale

Via e n. c.

Proprietario



FOTO1




FOTO2

CARATTERI EDILIZI

| | | | |
|---------------------------|---|-----------------------|---|
| Destinazione d'uso p. T.: | <input type="text" value="Residenziale"/> | Elementi formali | <input type="text"/> |
| Destinazione d'uso 1° p.: | <input type="text" value="Residenziale"/> | Valore architettonico | <input type="text" value="Nullo"/> |
| Destinazione d'uso 2° p.: | <input type="text"/> | Tipo interesse | <input type="text"/> |
| Destinazione d'uso 3° p.: | <input type="text"/> | Elementi copertura | <input type="text" value="Lastre di cemento amia"/> |
| Epoca costruzione | <input type="text" value="1960-1980"/> | Superfici | <input type="text" value="Intonaco"/> |
| Condizioni igieniche | <input type="text" value="Buono"/> | Infissi | <input type="text" value="Legno"/> |
| Condizioni statiche | <input type="text" value="Buono"/> | Analisi tipologica | <input type="text" value="Edificio atipico"/> |
| Condizioni manutentiv | <input type="text" value="Buono"/> | | |

Note:

CLASSE D'INTERVENTO 1

- | | |
|---|---|
| <input type="radio"/> A1: RESTAURO SCIENTIFIC | <input type="radio"/> A5: NUOVE EDIFICAZIONI A SEGUITO DI DEMOLIZI |
| <input type="radio"/> A2: RISANAMENTO CONSERVATIV | <input type="radio"/> A6: NUOVA EDIFICAZIONE IN AREA LIBE |
| <input type="radio"/> A3: RISTRUTTURAZIONE EDILIZI | <input type="radio"/> A7: SOPRAELEVAZIONI |
| <input type="radio"/> A4: DEMOLIZIONE SUPERFETAZION | <input checked="" type="radio"/> A8: INTERVENTI DI REINTEGRAZIONE AMBIENT |

CLASSE D'INT. 2:

- | | |
|--------------------------|--------------------------|
| <input type="radio"/> A1 | <input type="radio"/> A5 |
| <input type="radio"/> A2 | <input type="radio"/> A6 |
| <input type="radio"/> A3 | <input type="radio"/> A7 |
| <input type="radio"/> A4 | <input type="radio"/> A8 |

CLASSE D'INT. 3:

- | | |
|--------------------------|--------------------------|
| <input type="radio"/> A1 | <input type="radio"/> A5 |
| <input type="radio"/> A2 | <input type="radio"/> A6 |
| <input type="radio"/> A3 | <input type="radio"/> A7 |
| <input type="radio"/> A4 | <input type="radio"/> A8 |

CLASSE D'INT. 4:

- | | |
|--------------------------|--------------------------|
| <input type="radio"/> A1 | <input type="radio"/> A5 |
| <input type="radio"/> A2 | <input type="radio"/> A6 |
| <input type="radio"/> A3 | <input type="radio"/> A7 |
| <input type="radio"/> A4 | <input type="radio"/> A8 |

Intervento puntuale



SCHEDA DELLE UNITA' D'INTERVENTO DEL COMUNE DI SERRAMANNA

Codice Scheda: Isolato: Foglio Mappale

Via e n. c.

Proprietario



FOTO1



FOTO2

CARATTERI EDILIZI

| | | | |
|---------------------------|---|-----------------------|--|
| Destinazione d'uso p. T.: | <input type="text" value="Commerciale"/> | Elementi formali | <input type="text"/> |
| Destinazione d'uso 1° p.: | <input type="text" value="Residenziale"/> | Valore architettonico | <input type="text" value="Modesto"/> |
| Destinazione d'uso 2° p.: | <input type="text"/> | Tipo interesse | <input type="text"/> |
| Destinazione d'uso 3° p.: | <input type="text"/> | Elementi copertura | <input type="text" value="Tegole portoghesi"/> |
| Epoca costruzione | <input type="text" value="1960-1980"/> | Superfici | <input type="text" value="Intonaco"/> |
| Condizioni igieniche | <input type="text" value="Ottimo"/> | Infissi | <input type="text" value="Alluminio"/> |
| Condizioni statiche | <input type="text" value="Ottimo"/> | Analisi tipologica | <input type="text" value="Altro"/> |
| Condizioni manutentiv | <input type="text" value="Ottimo"/> | | |

Note:

CLASSE D'INTERVENTO 1

- | | |
|---|---|
| <input type="radio"/> A1: RESTAURO SCIENTIFIC <input type="radio"/> A2: RISANAMENTO CONSERVATIV <input type="radio"/> A3: RISTRUTTURAZIONE EDILIZI <input type="radio"/> A4: DEMOLIZIONE SUPERFETAZION | <input type="radio"/> A5: NUOVE EDIFICAZIONI A SEGUITO DI DEMOLIZI <input type="radio"/> A6: NUOVA EDIFICAZIONE IN AREA LIBE <input type="radio"/> A7: SOPRAELEVAZIONI <input checked="" type="radio"/> A8: INTERVENTI DI REINTEGRAZIONE AMBIENT |
|---|---|

CLASSE D'INT. 2:

- | | |
|--------------------------|--------------------------|
| <input type="radio"/> A1 | <input type="radio"/> A5 |
| <input type="radio"/> A2 | <input type="radio"/> A6 |
| <input type="radio"/> A3 | <input type="radio"/> A7 |
| <input type="radio"/> A4 | <input type="radio"/> A8 |

CLASSE D'INT. 3:

- | | |
|--------------------------|--------------------------|
| <input type="radio"/> A1 | <input type="radio"/> A5 |
| <input type="radio"/> A2 | <input type="radio"/> A6 |
| <input type="radio"/> A3 | <input type="radio"/> A7 |
| <input type="radio"/> A4 | <input type="radio"/> A8 |

CLASSE D'INT. 4:

- | | |
|--------------------------|--------------------------|
| <input type="radio"/> A1 | <input type="radio"/> A5 |
| <input type="radio"/> A2 | <input type="radio"/> A6 |
| <input type="radio"/> A3 | <input type="radio"/> A7 |
| <input type="radio"/> A4 | <input type="radio"/> A8 |

Intervento puntuale



Codice Scheda: Isolato: Foglio Mappale

Via e n. c.

Proprietario



FOTO1




FOTO2

CARATTERI EDILIZI

| | | | |
|---------------------------|---|-----------------------|---------------------------------------|
| Destinazione d'uso p. T.: | <input type="text" value="Residenziale"/> | Elementi formali | <input type="text"/> |
| Destinazione d'uso 1° p.: | <input type="text" value="Residenziale"/> | Valore architettonico | <input type="text" value="Modesto"/> |
| Destinazione d'uso 2° p.: | <input type="text"/> | Tipo interesse | <input type="text"/> |
| Destinazione d'uso 3° p.: | <input type="text"/> | Elementi copertura | <input type="text"/> |
| Epoca costruzione | <input type="text" value="1960-1980"/> | Superfici | <input type="text" value="Intonaco"/> |
| Condizioni igieniche | <input type="text"/> | Infissi | <input type="text" value="Legno"/> |
| Condizioni statiche | <input type="text"/> | Analisi tipologica | <input type="text" value="Altro"/> |
| Condizioni manutentiv | <input type="text"/> | | |

Note:

CLASSE D'INTERVENTO 1

- | | |
|---|--|
| <input type="radio"/> A1: RESTAURO SCIENTIFIC | <input type="radio"/> A5: NUOVE EDIFICAZIONI A SEGUITO DI DEMOLIZI |
| <input type="radio"/> A2: RISANAMENTO CONSERVATIV | <input type="radio"/> A6: NUOVA EDIFICAZIONE IN AREA LIBE |
| <input checked="" type="radio"/> A3: RISTRUTTURAZIONE EDILIZI | <input type="radio"/> A7: SOPRAELEVAZIONI |
| <input type="radio"/> A4: DEMOLIZIONE SUPERFETAZION | <input type="radio"/> A8: INTERVENTI DI REINTEGRAZIONE AMBIENT |

CLASSE D'INT. 2:

- | | |
|--------------------------|--------------------------|
| <input type="radio"/> A1 | <input type="radio"/> A5 |
| <input type="radio"/> A2 | <input type="radio"/> A6 |
| <input type="radio"/> A3 | <input type="radio"/> A7 |
| <input type="radio"/> A4 | <input type="radio"/> A8 |

CLASSE D'INT. 3:

- | | |
|--------------------------|--------------------------|
| <input type="radio"/> A1 | <input type="radio"/> A5 |
| <input type="radio"/> A2 | <input type="radio"/> A6 |
| <input type="radio"/> A3 | <input type="radio"/> A7 |
| <input type="radio"/> A4 | <input type="radio"/> A8 |

CLASSE D'INT. 4:

- | | |
|--------------------------|--------------------------|
| <input type="radio"/> A1 | <input type="radio"/> A5 |
| <input type="radio"/> A2 | <input type="radio"/> A6 |
| <input type="radio"/> A3 | <input type="radio"/> A7 |
| <input type="radio"/> A4 | <input type="radio"/> A8 |

Intervento puntuale



SCHEDA DELLE UNITA' D'INTERVENTO DEL COMUNE DI SERRAMANNA

Codice Scheda: Isolato: Foglio Mappale

Via e n. c.

Proprietario



FOTO1




FOTO2

CARATTERI EDILIZI

| | | | |
|---------------------------|---|-----------------------|--|
| Destinazione d'uso p. T.: | <input type="text" value="Residenziale"/> | Elementi formali | <input type="text" value="Portali"/> |
| Destinazione d'uso 1° p.: | <input type="text" value="Residenziale"/> | Valore architettonico | <input type="text" value="Modesto"/> |
| Destinazione d'uso 2° p.: | <input type="text"/> | Tipo interesse | <input type="text"/> |
| Destinazione d'uso 3° p.: | <input type="text"/> | Elementi copertura | <input type="text"/> |
| Epoca costruzione | <input type="text" value="1960-1980"/> | Superfici | <input type="text" value="Intonaco"/> |
| Condizioni igieniche | <input type="text" value="Ottimo"/> | Infissi | <input type="text" value="Legno"/> |
| Condizioni statiche | <input type="text" value="Ottimo"/> | Analisi tipologica | <input type="text" value="Edificio tradizionale"/> |
| Condizioni manutentiv | <input type="text" value="Ottimo"/> | | |

Note:

CLASSE D'INTERVENTO 1

- | | |
|---|--|
| <input type="radio"/> A1: RESTAURO SCIENTIFIC | <input type="radio"/> A5: NUOVE EDIFICAZIONI A SEGUITO DI DEMOLIZI |
| <input type="radio"/> A2: RISANAMENTO CONSERVATIV | <input type="radio"/> A6: NUOVA EDIFICAZIONE IN AREA LIBE |
| <input checked="" type="radio"/> A3: RISTRUTTURAZIONE EDILIZI | <input type="radio"/> A7: SOPRAELEVAZIONI |
| <input type="radio"/> A4: DEMOLIZIONE SUPERFETAZION | <input type="radio"/> A8: INTERVENTI DI REINTEGRAZIONE AMBIENT |

CLASSE D'INT. 2:

- | | |
|--------------------------|--------------------------|
| <input type="radio"/> A1 | <input type="radio"/> A5 |
| <input type="radio"/> A2 | <input type="radio"/> A6 |
| <input type="radio"/> A3 | <input type="radio"/> A7 |
| <input type="radio"/> A4 | <input type="radio"/> A8 |

CLASSE D'INT. 3:

- | | |
|--------------------------|--------------------------|
| <input type="radio"/> A1 | <input type="radio"/> A5 |
| <input type="radio"/> A2 | <input type="radio"/> A6 |
| <input type="radio"/> A3 | <input type="radio"/> A7 |
| <input type="radio"/> A4 | <input type="radio"/> A8 |

CLASSE D'INT. 4:

- | | |
|--------------------------|--------------------------|
| <input type="radio"/> A1 | <input type="radio"/> A5 |
| <input type="radio"/> A2 | <input type="radio"/> A6 |
| <input type="radio"/> A3 | <input type="radio"/> A7 |
| <input type="radio"/> A4 | <input type="radio"/> A8 |

Intervento puntuale



Codice Scheda: Isolato: Foglio Mappale

Via e n. c.

Proprietario



FOTO1




FOTO2

CARATTERI EDILIZI

| | | | |
|---------------------------|--|-----------------------|---|
| Destinazione d'uso p. T.: | <input type="text" value="Residenziale"/> | Elementi formali | <input type="text"/> |
| Destinazione d'uso 1° p.: | <input type="text"/> | Valore architettonico | <input type="text" value="Nullo"/> |
| Destinazione d'uso 2° p.: | <input type="text"/> | Tipo interesse | <input type="text"/> |
| Destinazione d'uso 3° p.: | <input type="text"/> | Elementi copertura | <input type="text" value="Lastre di cemento amia"/> |
| Epoca costruzione | <input type="text" value="1920-1960"/> | Superfici | <input type="text" value="Intonaco"/> |
| Condizioni igieniche | <input type="text" value="Insufficiente"/> | Infissi | <input type="text"/> |
| Condizioni statiche | <input type="text" value="Insufficiente"/> | Analisi tipologica | <input type="text" value="Altro"/> |
| Condizioni manutentiv | <input type="text" value="Insufficiente"/> | | |

Note:

CLASSE D'INTERVENTO 1

- | | |
|---|---|
| <input type="radio"/> A1: RESTAURO SCIENTIFIC | <input type="radio"/> A5: NUOVE EDIFICAZIONI A SEGUITO DI DEMOLIZI |
| <input type="radio"/> A2: RISANAMENTO CONSERVATIV | <input type="radio"/> A6: NUOVA EDIFICAZIONE IN AREA LIBE |
| <input type="radio"/> A3: RISTRUTTURAZIONE EDILIZI | <input type="radio"/> A7: SOPRAELEVAZIONI |
| <input type="radio"/> A4: DEMOLIZIONE SUPERFETAZION | <input checked="" type="radio"/> A8: INTERVENTI DI REINTEGRAZIONE AMBIENT |

CLASSE D'INT. 2:

- | | |
|--------------------------|--------------------------|
| <input type="radio"/> A1 | <input type="radio"/> A5 |
| <input type="radio"/> A2 | <input type="radio"/> A6 |
| <input type="radio"/> A3 | <input type="radio"/> A7 |
| <input type="radio"/> A4 | <input type="radio"/> A8 |

CLASSE D'INT. 3:

- | | |
|--------------------------|--------------------------|
| <input type="radio"/> A1 | <input type="radio"/> A5 |
| <input type="radio"/> A2 | <input type="radio"/> A6 |
| <input type="radio"/> A3 | <input type="radio"/> A7 |
| <input type="radio"/> A4 | <input type="radio"/> A8 |

CLASSE D'INT. 4:

- | | |
|--------------------------|--------------------------|
| <input type="radio"/> A1 | <input type="radio"/> A5 |
| <input type="radio"/> A2 | <input type="radio"/> A6 |
| <input type="radio"/> A3 | <input type="radio"/> A7 |
| <input type="radio"/> A4 | <input type="radio"/> A8 |

Intervento puntuale




SCHEDA DELLE UNITA' D'INTERVENTO DEL COMUNE DI SERRAMANNA

Codice Scheda: Isolato: Foglio Mappale

Via e n. c.

Proprietario



CARATTERI EDILIZI

| | | | |
|---------------------------|--|-----------------------|--|
| Destinazione d'uso p. T.: | <input type="text" value="Residenziale"/> | Elementi formali | <input type="text"/> |
| Destinazione d'uso 1° p.: | <input type="text" value="Residenziale"/> | Valore architettonico | <input type="text" value="Buono"/> |
| Destinazione d'uso 2° p.: | <input type="text"/> | Tipo interesse | <input type="text" value="Tipologico"/> |
| Destinazione d'uso 3° p.: | <input type="text"/> | Elementi copertura | <input type="text" value="Tegole portoghesi"/> |
| Epoca costruzione | <input type="text" value="1920-1960"/> | Superfici | <input type="text" value="Intonaco"/> |
| Condizioni igieniche | <input type="text" value="Buono"/> | Infissi | <input type="text" value="Legno"/> |
| Condizioni statiche | <input type="text" value="Buono"/> | Analisi tipologica | <input type="text" value="Edificio tradizionale"/> |
| Condizioni manutentiv | <input type="text" value="Insufficiente"/> | | |

Note:

CLASSE D'INTERVENTO 1

- | | |
|--|--|
| <input type="radio"/> A1: RESTAURO SCIENTIFIC <input type="radio"/> A2: RISANAMENTO CONSERVATIV <input checked="" type="radio"/> A3: RISTRUTTURAZIONE EDILIZI <input type="radio"/> A4: DEMOLIZIONE SUPERFETAZION | <input type="radio"/> A5: NUOVE EDIFICAZIONI A SEGUITO DI DEMOLIZI <input type="radio"/> A6: NUOVA EDIFICAZIONE IN AREA LIBE <input type="radio"/> A7: SOPRAELEVAZIONI <input type="radio"/> A8: INTERVENTI DI REINTEGRAZIONE AMBIENT |
|--|--|

CLASSE D'INT. 2:

- | | |
|--------------------------|--------------------------|
| <input type="radio"/> A1 | <input type="radio"/> A5 |
| <input type="radio"/> A2 | <input type="radio"/> A6 |
| <input type="radio"/> A3 | <input type="radio"/> A7 |
| <input type="radio"/> A4 | <input type="radio"/> A8 |

CLASSE D'INT. 3:

- | | |
|--------------------------|--------------------------|
| <input type="radio"/> A1 | <input type="radio"/> A5 |
| <input type="radio"/> A2 | <input type="radio"/> A6 |
| <input type="radio"/> A3 | <input type="radio"/> A7 |
| <input type="radio"/> A4 | <input type="radio"/> A8 |

CLASSE D'INT. 4:

- | | |
|--------------------------|--------------------------|
| <input type="radio"/> A1 | <input type="radio"/> A5 |
| <input type="radio"/> A2 | <input type="radio"/> A6 |
| <input type="radio"/> A3 | <input type="radio"/> A7 |
| <input type="radio"/> A4 | <input type="radio"/> A8 |

Intervento puntuale



SCHEDA DELLE UNITA' D'INTERVENTO DEL COMUNE DI SERRAMANNA

Codice Scheda: Isolato: Foglio Mappale

Via e n. c.

Proprietario



FOTO1




FOTO2

CARATTERI EDILIZI

| | | | |
|---------------------------|---|-----------------------|---------------------------------------|
| Destinazione d'uso p. T.: | <input type="text" value="Residenziale"/> | Elementi formali | <input type="text"/> |
| Destinazione d'uso 1° p.: | <input type="text" value="Residenziale"/> | Valore architettonico | <input type="text" value="Nulla"/> |
| Destinazione d'uso 2° p.: | <input type="text"/> | Tipo interesse | <input type="text"/> |
| Destinazione d'uso 3° p.: | <input type="text"/> | Elementi copertura | <input type="text"/> |
| Epoca costruzione | <input type="text"/> | Superfici | <input type="text" value="Intonaco"/> |
| Condizioni igieniche | <input type="text" value="Ottimo"/> | Infissi | <input type="text" value="Legno"/> |
| Condizioni statiche | <input type="text" value="Ottimo"/> | Analisi tipologica | <input type="text"/> |
| Condizioni manutentiv | <input type="text" value="Ottimo"/> | | |

Note:

CLASSE D'INTERVENTO 1

- | | |
|---|---|
| <input type="radio"/> A1: RESTAURO SCIENTIFIC | <input type="radio"/> A5: NUOVE EDIFICAZIONI A SEGUITO DI DEMOLIZI |
| <input type="radio"/> A2: RISANAMENTO CONSERVATIV | <input type="radio"/> A6: NUOVA EDIFICAZIONE IN AREA LIBE |
| <input type="radio"/> A3: RISTRUTTURAZIONE EDILIZI | <input type="radio"/> A7: SOPRAELEVAZIONI |
| <input type="radio"/> A4: DEMOLIZIONE SUPERFETAZION | <input checked="" type="radio"/> A8: INTERVENTI DI REINTEGRAZIONE AMBIENT |

CLASSE D'INT. 2:

- | | |
|--------------------------|--------------------------|
| <input type="radio"/> A1 | <input type="radio"/> A5 |
| <input type="radio"/> A2 | <input type="radio"/> A6 |
| <input type="radio"/> A3 | <input type="radio"/> A7 |
| <input type="radio"/> A4 | <input type="radio"/> A8 |

CLASSE D'INT. 3:

- | | |
|--------------------------|--------------------------|
| <input type="radio"/> A1 | <input type="radio"/> A5 |
| <input type="radio"/> A2 | <input type="radio"/> A6 |
| <input type="radio"/> A3 | <input type="radio"/> A7 |
| <input type="radio"/> A4 | <input type="radio"/> A8 |

CLASSE D'INT. 4:

- | | |
|--------------------------|--------------------------|
| <input type="radio"/> A1 | <input type="radio"/> A5 |
| <input type="radio"/> A2 | <input type="radio"/> A6 |
| <input type="radio"/> A3 | <input type="radio"/> A7 |
| <input type="radio"/> A4 | <input type="radio"/> A8 |

Intervento puntuale



Codice Scheda: Isolato: Foglio Mappale

Via e n. c.

Proprietario



FOTO1




FOTO2

CARATTERI EDILIZI

| | | | |
|---------------------------|--|-----------------------|---|
| Destinazione d'uso p. T.: | <input type="text" value="Residenziale"/> | Elementi formali | <input type="text"/> |
| Destinazione d'uso 1° p.: | <input type="text" value="Residenziale"/> | Valore architettonico | <input type="text" value="Nullo"/> |
| Destinazione d'uso 2° p.: | <input type="text"/> | Tipo interesse | <input type="text"/> |
| Destinazione d'uso 3° p.: | <input type="text"/> | Elementi copertura | <input type="text" value="Lastre di cemento amia"/> |
| Epoca costruzione | <input type="text"/> | Superfici | <input type="text" value="Intonaco"/> |
| Condizioni igieniche | <input type="text" value="Insufficiente"/> | Infissi | <input type="text" value="Alluminio"/> |
| Condizioni statiche | <input type="text" value="Buono"/> | Analisi tipologica | <input type="text" value="Edificio atipico"/> |
| Condizioni manutentiv | <input type="text" value="Pessimo"/> | | |

Note:

CLASSE D'INTERVENTO 1

- | | |
|---|---|
| <input type="radio"/> A1: RESTAURO SCIENTIFIC | <input type="radio"/> A5: NUOVE EDIFICAZIONI A SEGUITO DI DEMOLIZI |
| <input type="radio"/> A2: RISANAMENTO CONSERVATIV | <input type="radio"/> A6: NUOVA EDIFICAZIONE IN AREA LIBE |
| <input type="radio"/> A3: RISTRUTTURAZIONE EDILIZI | <input type="radio"/> A7: SOPRAELEVAZIONI |
| <input type="radio"/> A4: DEMOLIZIONE SUPERFETAZION | <input checked="" type="radio"/> A8: INTERVENTI DI REINTEGRAZIONE AMBIENT |

CLASSE D'INT. 2:

- | | |
|--------------------------|--------------------------|
| <input type="radio"/> A1 | <input type="radio"/> A5 |
| <input type="radio"/> A2 | <input type="radio"/> A6 |
| <input type="radio"/> A3 | <input type="radio"/> A7 |
| <input type="radio"/> A4 | <input type="radio"/> A8 |

CLASSE D'INT. 3:

- | | |
|--------------------------|--------------------------|
| <input type="radio"/> A1 | <input type="radio"/> A5 |
| <input type="radio"/> A2 | <input type="radio"/> A6 |
| <input type="radio"/> A3 | <input type="radio"/> A7 |
| <input type="radio"/> A4 | <input type="radio"/> A8 |

CLASSE D'INT. 4:

- | | |
|--------------------------|--------------------------|
| <input type="radio"/> A1 | <input type="radio"/> A5 |
| <input type="radio"/> A2 | <input type="radio"/> A6 |
| <input type="radio"/> A3 | <input type="radio"/> A7 |
| <input type="radio"/> A4 | <input type="radio"/> A8 |

Intervento puntuale



SCHEDA DELLE UNITA' D'INTERVENTO DEL COMUNE DI SERRAMANNA

Codice Scheda: Isolato: Foglio Mappale

Via e n. c.

Proprietario



FOTO1




FOTO2

CARATTERI EDILIZI

| | | | |
|---------------------------|---|-----------------------|---|
| Destinazione d'uso p. T.: | <input type="text" value="Residenziale"/> | Elementi formali | <input type="text"/> |
| Destinazione d'uso 1° p.: | <input type="text"/> | Valore architettonico | <input type="text" value="Modesto"/> |
| Destinazione d'uso 2° p.: | <input type="text"/> | Tipo interesse | <input type="text"/> |
| Destinazione d'uso 3° p.: | <input type="text"/> | Elementi copertura | <input type="text" value="Lastre di cemento amia"/> |
| Epoca costruzione | <input type="text" value="Prima del 1920"/> | Superfici | <input type="text" value="Ladiri intonacato"/> |
| Condizioni igieniche | <input type="text" value="Pessimo"/> | Infissi | <input type="text" value="Legno"/> |
| Condizioni statiche | <input type="text" value="Insufficiente"/> | Analisi tipologica | <input type="text" value="Edificio tradizionale"/> |
| Condizioni manutentiv | <input type="text" value="Pessimo"/> | | |

Note:

CLASSE D'INTERVENTO 1

- | | |
|---|---|
| <input type="radio"/> A1: RESTAURO SCIENTIFIC <input type="radio"/> A2: RISANAMENTO CONSERVATIV <input type="radio"/> A3: RISTRUTTURAZIONE EDILIZI <input type="radio"/> A4: DEMOLIZIONE SUPERFETAZION | <input type="radio"/> A5: NUOVE EDIFICAZIONI A SEGUITO DI DEMOLIZI <input type="radio"/> A6: NUOVA EDIFICAZIONE IN AREA LIBE <input type="radio"/> A7: SOPRAELEVAZIONI <input checked="" type="radio"/> A8: INTERVENTI DI REINTEGRAZIONE AMBIENT |
|---|---|

CLASSE D'INT. 2:

- | | |
|--------------------------|--------------------------|
| <input type="radio"/> A1 | <input type="radio"/> A5 |
| <input type="radio"/> A2 | <input type="radio"/> A6 |
| <input type="radio"/> A3 | <input type="radio"/> A7 |
| <input type="radio"/> A4 | <input type="radio"/> A8 |

CLASSE D'INT. 3:

- | | |
|--------------------------|--------------------------|
| <input type="radio"/> A1 | <input type="radio"/> A5 |
| <input type="radio"/> A2 | <input type="radio"/> A6 |
| <input type="radio"/> A3 | <input type="radio"/> A7 |
| <input type="radio"/> A4 | <input type="radio"/> A8 |

CLASSE D'INT. 4:

- | | |
|--------------------------|--------------------------|
| <input type="radio"/> A1 | <input type="radio"/> A5 |
| <input type="radio"/> A2 | <input type="radio"/> A6 |
| <input type="radio"/> A3 | <input type="radio"/> A7 |
| <input type="radio"/> A4 | <input type="radio"/> A8 |

Intervento puntuale



Codice Scheda: Isolato: Foglio Mappale

Via e n. c.

Proprietario



FOTO1



FOTO2

CARATTERI EDILIZI

| | | | |
|---------------------------|--|-----------------------|--|
| Destinazione d'uso p. T.: | <input type="text" value="Residenziale"/> | Elementi formali | <input type="text" value="Portali"/> |
| Destinazione d'uso 1° p.: | <input type="text" value="Residenziale"/> | Valore architettonico | <input type="text" value="Nulla"/> |
| Destinazione d'uso 2° p.: | <input type="text"/> | Tipo interesse | <input type="text"/> |
| Destinazione d'uso 3° p.: | <input type="text"/> | Elementi copertura | <input type="text"/> |
| Epoca costruzione | <input type="text"/> | Superfici | <input type="text" value="Blocchi in Cisi"/> |
| Condizioni igieniche | <input type="text" value="Insufficiente"/> | Infissi | <input type="text" value="Alluminio"/> |
| Condizioni statiche | <input type="text" value="Ottimo"/> | Analisi tipologica | <input type="text"/> |
| Condizioni manutentiv | <input type="text" value="Insufficiente"/> | | |

Note:

CLASSE D'INTERVENTO 1

- | | |
|---|---|
| <input type="radio"/> A1: RESTAURO SCIENTIFIC | <input type="radio"/> A5: NUOVE EDIFICAZIONI A SEGUITO DI DEMOLIZI |
| <input type="radio"/> A2: RISANAMENTO CONSERVATIV | <input type="radio"/> A6: NUOVA EDIFICAZIONE IN AREA LIBE |
| <input type="radio"/> A3: RISTRUTTURAZIONE EDILIZI | <input type="radio"/> A7: SOPRAELEVAZIONI |
| <input type="radio"/> A4: DEMOLIZIONE SUPERFETAZION | <input checked="" type="radio"/> A8: INTERVENTI DI REINTEGRAZIONE AMBIENT |

CLASSE D'INT. 2:

- | | |
|--------------------------|--------------------------|
| <input type="radio"/> A1 | <input type="radio"/> A5 |
| <input type="radio"/> A2 | <input type="radio"/> A6 |
| <input type="radio"/> A3 | <input type="radio"/> A7 |
| <input type="radio"/> A4 | <input type="radio"/> A8 |

CLASSE D'INT. 3:

- | | |
|--------------------------|--------------------------|
| <input type="radio"/> A1 | <input type="radio"/> A5 |
| <input type="radio"/> A2 | <input type="radio"/> A6 |
| <input type="radio"/> A3 | <input type="radio"/> A7 |
| <input type="radio"/> A4 | <input type="radio"/> A8 |

CLASSE D'INT. 4:

- | | |
|--------------------------|--------------------------|
| <input type="radio"/> A1 | <input type="radio"/> A5 |
| <input type="radio"/> A2 | <input type="radio"/> A6 |
| <input type="radio"/> A3 | <input type="radio"/> A7 |
| <input type="radio"/> A4 | <input type="radio"/> A8 |

Intervento puntuale

Portale da restaurare e mantenere, di particolare pregio in quanto l'arco a tutto sesto è stato realizzato interamente in ladiri.



SCHEDA DELLE UNITA' D'INTERVENTO DEL COMUNE DI SERRAMANNA

Codice Scheda: Isolato: Foglio Mappale

Via e n. c.

Proprietario



FOTO1




FOTO2

CARATTERI EDILIZI

| | | | |
|---------------------------|---|-----------------------|---|
| Destinazione d'uso p. T.: | <input type="text" value="Residenziale"/> | Elementi formali | <input type="text"/> |
| Destinazione d'uso 1° p.: | <input type="text"/> | Valore architettonico | <input type="text" value="Modesto"/> |
| Destinazione d'uso 2° p.: | <input type="text"/> | Tipo interesse | <input type="text" value="Tipologico"/> |
| Destinazione d'uso 3° p.: | <input type="text"/> | Elementi copertura | <input type="text" value="Coppi tradizionali"/> |
| Epoca costruzione | <input type="text" value="1920-1960"/> | Superfici | <input type="text" value="Ladiri intonacato"/> |
| Condizioni igieniche | <input type="text" value="Buono"/> | Infissi | <input type="text"/> |
| Condizioni statiche | <input type="text" value="Ottimo"/> | Analisi tipologica | <input type="text"/> |
| Condizioni manutentiv | <input type="text" value="Buono"/> | | |

Note:

CLASSE D'INTERVENTO 1

- | | |
|--|--|
| <ul style="list-style-type: none"> <input type="radio"/> A1: RESTAURO SCIENTIFIC <input type="radio"/> A2: RISANAMENTO CONSERVATIV <input checked="" type="radio"/> A3: RISTRUTTURAZIONE EDILIZI <input type="radio"/> A4: DEMOLIZIONE SUPERFETAZION | <ul style="list-style-type: none"> <input type="radio"/> A5: NUOVE EDIFICAZIONI A SEGUITO DI DEMOLIZI <input type="radio"/> A6: NUOVA EDIFICAZIONE IN AREA LIBE <input type="radio"/> A7: SOPRAELEVAZIONI <input type="radio"/> A8: INTERVENTI DI REINTEGRAZIONE AMBIENT |
|--|--|

CLASSE D'INT. 2:

- A1
- A5
- A2
- A6
- A3
- A7
- A4
- A8

CLASSE D'INT. 3:

- A1
- A5
- A2
- A6
- A3
- A7
- A4
- A8

CLASSE D'INT. 4:

- A1
- A5
- A2
- A6
- A3
- A7
- A4
- A8

Intervento puntuale



Codice Scheda: Isolato: Foglio Mappale

Via e n. c.

Proprietario



FOTO1




FOTO2

CARATTERI EDILIZI

| | | | |
|---------------------------|---|-----------------------|---------------------------------------|
| Destinazione d'uso p. T.: | <input type="text" value="Residenziale"/> | Elementi formali | <input type="text"/> |
| Destinazione d'uso 1° p.: | <input type="text" value="Residenziale"/> | Valore architettonico | <input type="text" value="Modesto"/> |
| Destinazione d'uso 2° p.: | <input type="text"/> | Tipo interesse | <input type="text"/> |
| Destinazione d'uso 3° p.: | <input type="text"/> | Elementi copertura | <input type="text"/> |
| Epoca costruzione | <input type="text" value="1960-1980"/> | Superfici | <input type="text" value="Intonaco"/> |
| Condizioni igieniche | <input type="text" value="Ottimo"/> | Infissi | <input type="text" value="Legno"/> |
| Condizioni statiche | <input type="text" value="Ottimo"/> | Analisi tipologica | <input type="text"/> |
| Condizioni manutentiv | <input type="text" value="Ottimo"/> | | |

Note:

CLASSE D'INTERVENTO 1

- | | |
|---|--|
| <input type="radio"/> A1: RESTAURO SCIENTIFIC | <input type="radio"/> A5: NUOVE EDIFICAZIONI A SEGUITO DI DEMOLIZI |
| <input type="radio"/> A2: RISANAMENTO CONSERVATIV | <input type="radio"/> A6: NUOVA EDIFICAZIONE IN AREA LIBE |
| <input checked="" type="radio"/> A3: RISTRUTTURAZIONE EDILIZI | <input type="radio"/> A7: SOPRAELEVAZIONI |
| <input type="radio"/> A4: DEMOLIZIONE SUPERFETAZION | <input type="radio"/> A8: INTERVENTI DI REINTEGRAZIONE AMBIENT |

CLASSE D'INT. 2:

- | | |
|--------------------------|--------------------------|
| <input type="radio"/> A1 | <input type="radio"/> A5 |
| <input type="radio"/> A2 | <input type="radio"/> A6 |
| <input type="radio"/> A3 | <input type="radio"/> A7 |
| <input type="radio"/> A4 | <input type="radio"/> A8 |

CLASSE D'INT. 3:

- | | |
|--------------------------|--------------------------|
| <input type="radio"/> A1 | <input type="radio"/> A5 |
| <input type="radio"/> A2 | <input type="radio"/> A6 |
| <input type="radio"/> A3 | <input type="radio"/> A7 |
| <input type="radio"/> A4 | <input type="radio"/> A8 |

CLASSE D'INT. 4:

- | | |
|--------------------------|--------------------------|
| <input type="radio"/> A1 | <input type="radio"/> A5 |
| <input type="radio"/> A2 | <input type="radio"/> A6 |
| <input type="radio"/> A3 | <input type="radio"/> A7 |
| <input type="radio"/> A4 | <input type="radio"/> A8 |

Intervento puntuale



SCHEDA DELLE UNITA' D'INTERVENTO DEL COMUNE DI SERRAMANNA

Codice Scheda: Isolato: Foglio Mappale

Via e n. c.

Proprietario



FOTO1



FOTO2

CARATTERI EDILIZI

| | | | |
|---------------------------|--|-----------------------|--|
| Destinazione d'uso p. T.: | <input type="text" value="Residenziale"/> | Elementi formali | <input type="text"/> |
| Destinazione d'uso 1° p.: | <input type="text" value="Residenziale"/> | Valore architettonico | <input type="text" value="Nullo"/> |
| Destinazione d'uso 2° p.: | <input type="text"/> | Tipo interesse | <input type="text"/> |
| Destinazione d'uso 3° p.: | <input type="text"/> | Elementi copertura | <input type="text" value="Tegole portoghesi"/> |
| Epoca costruzione | <input type="text" value="1960-1980"/> | Superfici | <input type="text" value="Intonaco"/> |
| Condizioni igieniche | <input type="text"/> | Infissi | <input type="text"/> |
| Condizioni statiche | <input type="text" value="Buono"/> | Analisi tipologica | <input type="text" value="Edificio atipico"/> |
| Condizioni manutentiv | <input type="text" value="Insufficiente"/> | | |

Note:

CLASSE D'INTERVENTO 1

- | | |
|---|---|
| <input type="radio"/> A1: RESTAURO SCIENTIFIC | <input type="radio"/> A5: NUOVE EDIFICAZIONI A SEGUITO DI DEMOLIZI |
| <input type="radio"/> A2: RISANAMENTO CONSERVATIV | <input type="radio"/> A6: NUOVA EDIFICAZIONE IN AREA LIBE |
| <input type="radio"/> A3: RISTRUTTURAZIONE EDILIZI | <input type="radio"/> A7: SOPRAELEVAZIONI |
| <input type="radio"/> A4: DEMOLIZIONE SUPERFETAZION | <input checked="" type="radio"/> A8: INTERVENTI DI REINTEGRAZIONE AMBIENT |

CLASSE D'INT. 2:

- | | |
|--------------------------|--------------------------|
| <input type="radio"/> A1 | <input type="radio"/> A5 |
| <input type="radio"/> A2 | <input type="radio"/> A6 |
| <input type="radio"/> A3 | <input type="radio"/> A7 |
| <input type="radio"/> A4 | <input type="radio"/> A8 |

CLASSE D'INT. 3:

- | | |
|--------------------------|--------------------------|
| <input type="radio"/> A1 | <input type="radio"/> A5 |
| <input type="radio"/> A2 | <input type="radio"/> A6 |
| <input type="radio"/> A3 | <input type="radio"/> A7 |
| <input type="radio"/> A4 | <input type="radio"/> A8 |

CLASSE D'INT. 4:

- | | |
|--------------------------|--------------------------|
| <input type="radio"/> A1 | <input type="radio"/> A5 |
| <input type="radio"/> A2 | <input type="radio"/> A6 |
| <input type="radio"/> A3 | <input type="radio"/> A7 |
| <input type="radio"/> A4 | <input type="radio"/> A8 |

Intervento puntuale



SCHEDA DELLE UNITA' D'INTERVENTO DEL COMUNE DI SERRAMANNA

Codice Scheda: Isolato: Foglio Mappale

Via e n. c.

Proprietario



FOTO1




FOTO2

CARATTERI EDILIZI

| | | | |
|---------------------------|----------------------|-----------------------|----------------------|
| Destinazione d'uso p. T.: | <input type="text"/> | Elementi formali | <input type="text"/> |
| Destinazione d'uso 1° p.: | <input type="text"/> | Valore architettonico | <input type="text"/> |
| Destinazione d'uso 2° p.: | <input type="text"/> | Tipo interesse | <input type="text"/> |
| Destinazione d'uso 3° p.: | <input type="text"/> | Elementi copertura | <input type="text"/> |
| Epoca costruzione | <input type="text"/> | Superfici | <input type="text"/> |
| Condizioni igieniche | <input type="text"/> | Infissi | <input type="text"/> |
| Condizioni statiche | <input type="text"/> | Analisi tipologica | <input type="text"/> |
| Condizioni manutentiv | <input type="text"/> | | |

Note:

CLASSE D'INTERVENTO 1

- | | |
|---|--|
| <input type="radio"/> A1: RESTAURO SCIENTIFIC | <input type="radio"/> A5: NUOVE EDIFICAZIONI A SEGUITO DI DEMOLIZI |
| <input type="radio"/> A2: RISANAMENTO CONSERVATIV | <input checked="" type="radio"/> A6: NUOVA EDIFICAZIONE IN AREA LIBE |
| <input type="radio"/> A3: RISTRUTTURAZIONE EDILIZI | <input type="radio"/> A7: SOPRAELEVAZIONI |
| <input type="radio"/> A4: DEMOLIZIONE SUPERFETAZION | <input type="radio"/> A8: INTERVENTI DI REINTEGRAZIONE AMBIENT |

CLASSE D'INT. 2:

- | | |
|--------------------------|--------------------------|
| <input type="radio"/> A1 | <input type="radio"/> A5 |
| <input type="radio"/> A2 | <input type="radio"/> A6 |
| <input type="radio"/> A3 | <input type="radio"/> A7 |
| <input type="radio"/> A4 | <input type="radio"/> A8 |

CLASSE D'INT. 3:

- | | |
|--------------------------|--------------------------|
| <input type="radio"/> A1 | <input type="radio"/> A5 |
| <input type="radio"/> A2 | <input type="radio"/> A6 |
| <input type="radio"/> A3 | <input type="radio"/> A7 |
| <input type="radio"/> A4 | <input type="radio"/> A8 |

CLASSE D'INT. 4:

- | | |
|--------------------------|--------------------------|
| <input type="radio"/> A1 | <input type="radio"/> A5 |
| <input type="radio"/> A2 | <input type="radio"/> A6 |
| <input type="radio"/> A3 | <input type="radio"/> A7 |
| <input type="radio"/> A4 | <input type="radio"/> A8 |

Intervento puntuale