

# COMUNE DI SERRAMANNA

## PIANO PARTICOLAREGGIATO DEL CENTRO STORICO

LEGGE REGIONALE DEL 22.12.1989, N. 45

COMPARTO 14

**B** 14 A

AEROFOTOGRAMMETRIA

ADOZIONE DEFINITIVA: DELIBERAZIONE C.C. N. 7/2011 DEL 24.03.2011  
PUBBLICAZIONE B.U.R.A.S.: N. 11 DEL 18.04.2011

SCALA 1:500

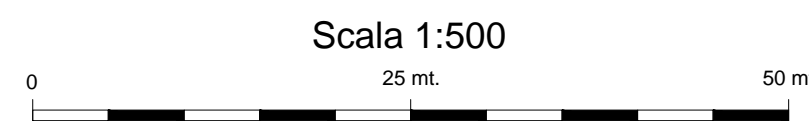
A.T.P.

Capogruppo

Dott. Ing. Sergio Serra  
Dott. Ing. Roberto Bordicchia  
Dott. Ing. Massimiliano Brau  
Dott. Ing. Marco Muscas  
Collaboratori:  
Dott. Ing. Gianfranco Carcangiu  
Dott. Ing. Mauro Madeddu  
Dott. Ing. Stefano Loddo

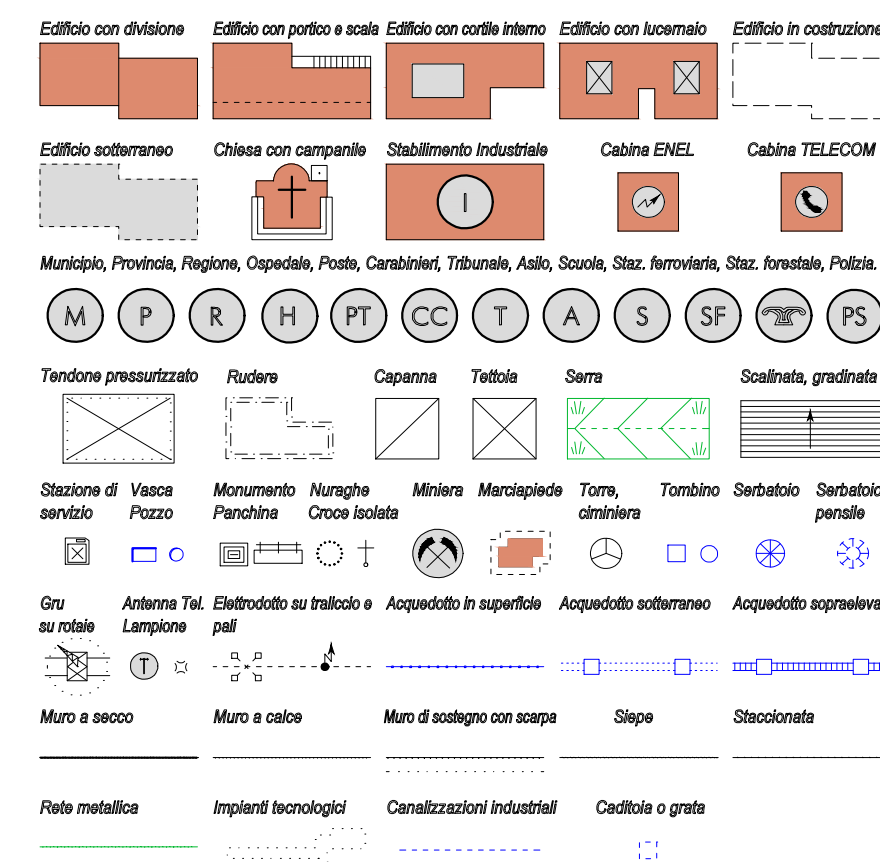
Stud. Ing. Riccardo Bordicchia  
Dott. Arch. Mario Bordicchia

# COMPARTO 14

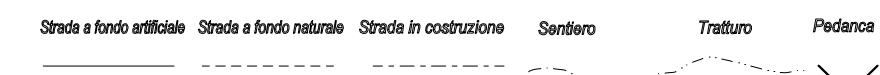


### LEGENDA

#### EDIFICI E COSTRUZIONI



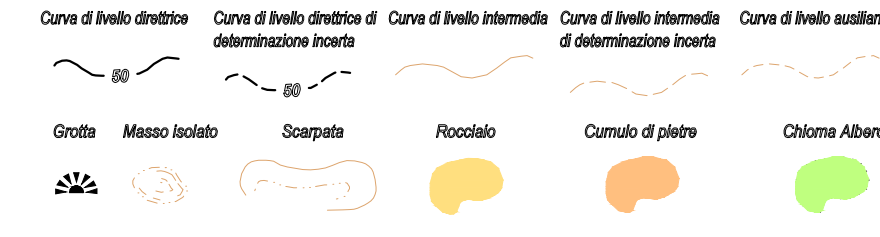
#### VIABILITA'



#### VEGETAZIONE



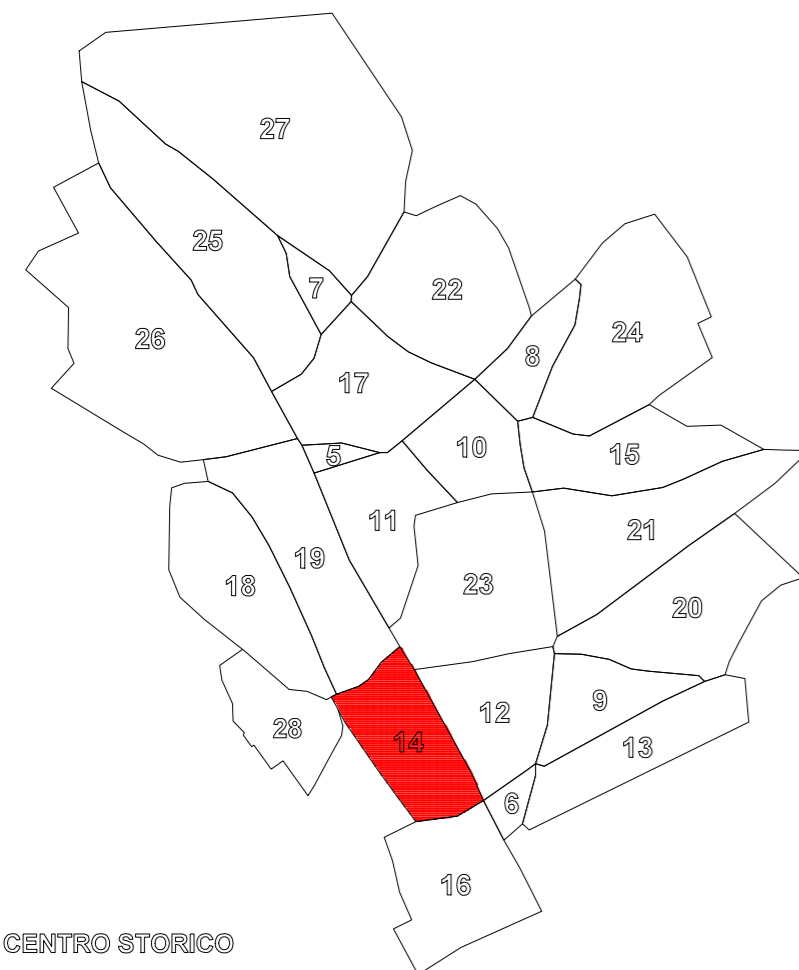
#### OROGRAFIA



#### PUNTI NOTI







COMPARTI CENTRO STORICO



# COMUNE DI SERRAMANNA

## PIANO PARTICOLAREGGIATO DEL CENTRO STORICO

LEGGE REGIONALE DEL 22.12.1989, N. 45

COMPARTO 14

**B** 14 B

FOTOGRAFIA AEREA

ADOZIONE DEFINITIVA: DELIBERAZIONE C.C. N. 7/2011 DEL 24.03.2011  
PUBBLICAZIONE B.U.R.A.S.: N. 11 DEL 18.04.2011

SCALA 1:500

A.T.P.

Capogruppo

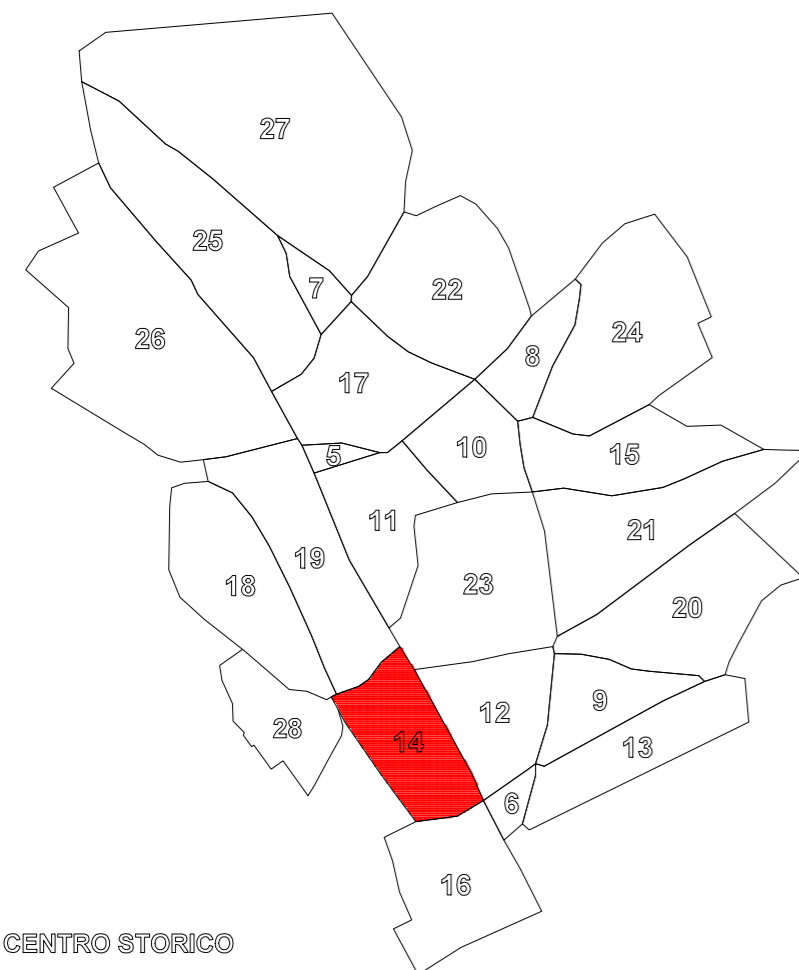
Dott. Ing. Sergio Serra  
Dott. Ing. Roberto Bordicchia  
Dott. Ing. Massimiliano Brau  
Dott. Ing. Marco Muscas  
Collaboratori:  
Dott. Ing. Gianfranco Carcangiu  
Dott. Ing. Mauro Madeddu  
Dott. Ing. Stefano Loddo

Stud. Ing. Riccardo Bordicchia  
Dott. Arch. Mario Bordicchia

# COMPARTO 14







COMPARTI CENTRO STORICO



# COMUNE DI SERRAMANNA

## PIANO PARTICOLAREGGIATO DEL CENTRO STORICO

LEGGE REGIONALE DEL 22.12.1989, N. 45

COMPARTO 14

**B** 14 C

COPERTURE

ADOZIONE DEFINITIVA: DELIBERAZIONE C.C. N. 7/2011 DEL 24.03.2011  
PUBBLICAZIONE B.U.R.A.S.: N. 11 DEL 18.04.2011

SCALA 1:500

A.T.P.

Capogruppo

Dott. Ing. Sergio Serra  
Dott. Ing. Roberto Bordicchia  
Dott. Ing. Massimiliano Brau  
Dott. Ing. Marco Muscas  
Collaboratori:  
Dott. Ing. Gianfranco Carcangiu  
Dott. Ing. Mauro Madeddu  
Dott. Ing. Stefano Loddo


Stud. Ing. Riccardo Bordicchia  
Dott. Arch. Mario Bordicchia

# COMPARTO 14



### CARTA DEI TETTI SEGNI CONVENZIONALI

PERIMETRO COPERTURA



FALDA TETTO



PENDENZA FALDA



QUOTA AL SUOLO

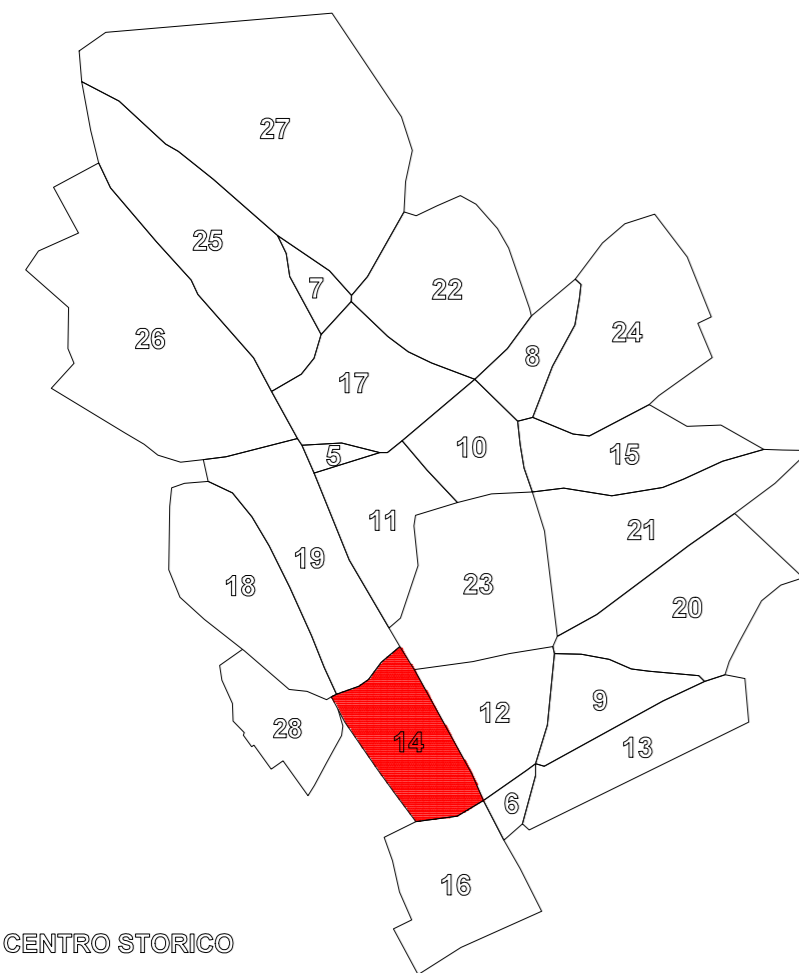
.41.66

QUOTA TETTO

.36.21

QUOTA TERRAZZA

.35.21



COMPARTI CENTRO STORICO



# COMUNE DI SERRAMANNA

## PIANO PARTICOLAREGGIATO DEL CENTRO STORICO

LEGGE REGIONALE DEL 22.12.1989, N. 45

COMPARTO 14

**B** 14 D

VOLUMI

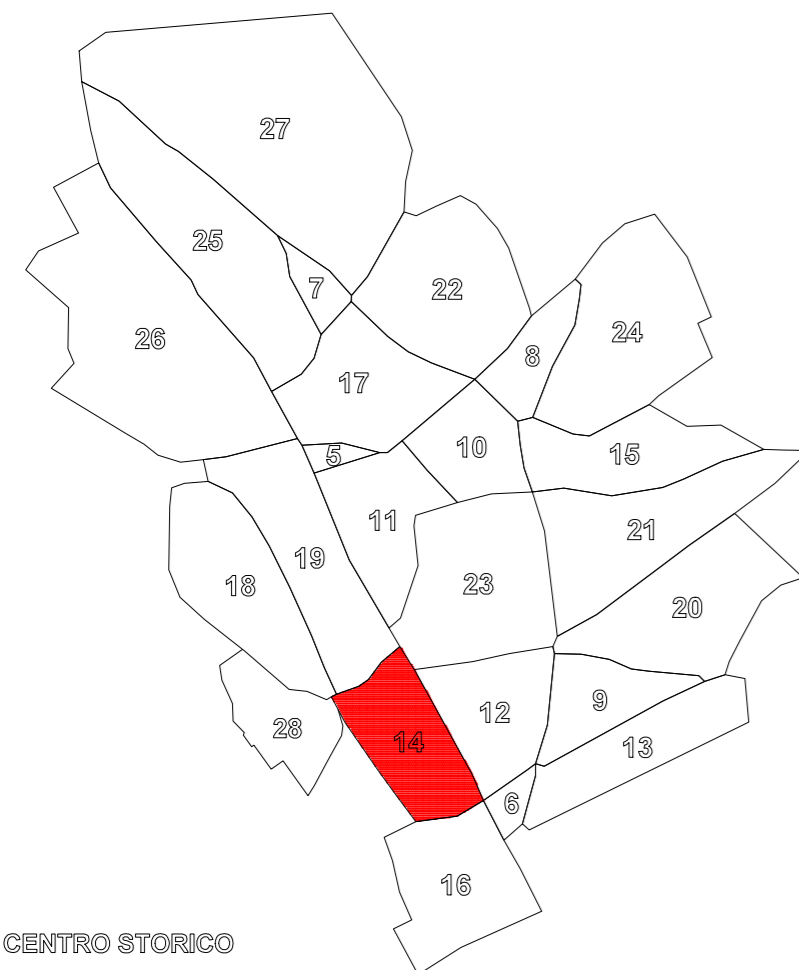
ADOZIONE DEFINITIVA: DELIBERAZIONE C.C. N. 7/2011 DEL 24.03.2011  
PUBBLICAZIONE B.U.R.A.S.: N. 11 DEL 18.04.2011

SCALA 1:500

**A.T.P.**  
Capogruppo  
Dott. Ing. Sergio Serra  
Dott. Ing. Roberto Bordicchia  
Dott. Ing. Massimiliano Brau  
Dott. Ing. Marco Muscas  
Collaboratori:  
Dott. Ing. Gianfranco Carcangiu  
Dott. Ing. Mauro Madeddu  
Dott. Ing. Stefano Loddo  
Stud. Ing. Riccardo Bordicchia  
Dott. Arch. Mario Bordicchia

# COMPARTO 14





COMPARTI CENTRO STORICO



# COMUNE DI SERRAMANNA

## PIANO PARTICOLAREGGIATO DEL CENTRO STORICO

LEGGE REGIONALE DEL 22.12.1989, N. 45

COMPARTO 14

**B** 14 E

CATASTALE

ADOZIONE DEFINITIVA: DELIBERAZIONE C.C. N. 7/2011 DEL 24.03.2011  
PUBBLICAZIONE B.U.R.A.S.: N. 11 DEL 18.04.2011

SCALA 1:500

A.T.P.

Capogruppo

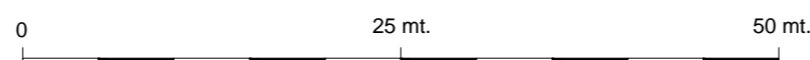
Dott. Ing. Sergio Serra  
Dott. Ing. Roberto Bordicchia  
Dott. Ing. Massimiliano Brau  
Dott. Ing. Marco Muscas  
Collaboratori:  
Dott. Ing. Gianfranco Carcangiu  
Dott. Ing. Mauro Madeddu  
Dott. Ing. Stefano Loddo

Stud. Ing. Riccardo Bordicchia  
Dott. Arch. Mario Bordicchia

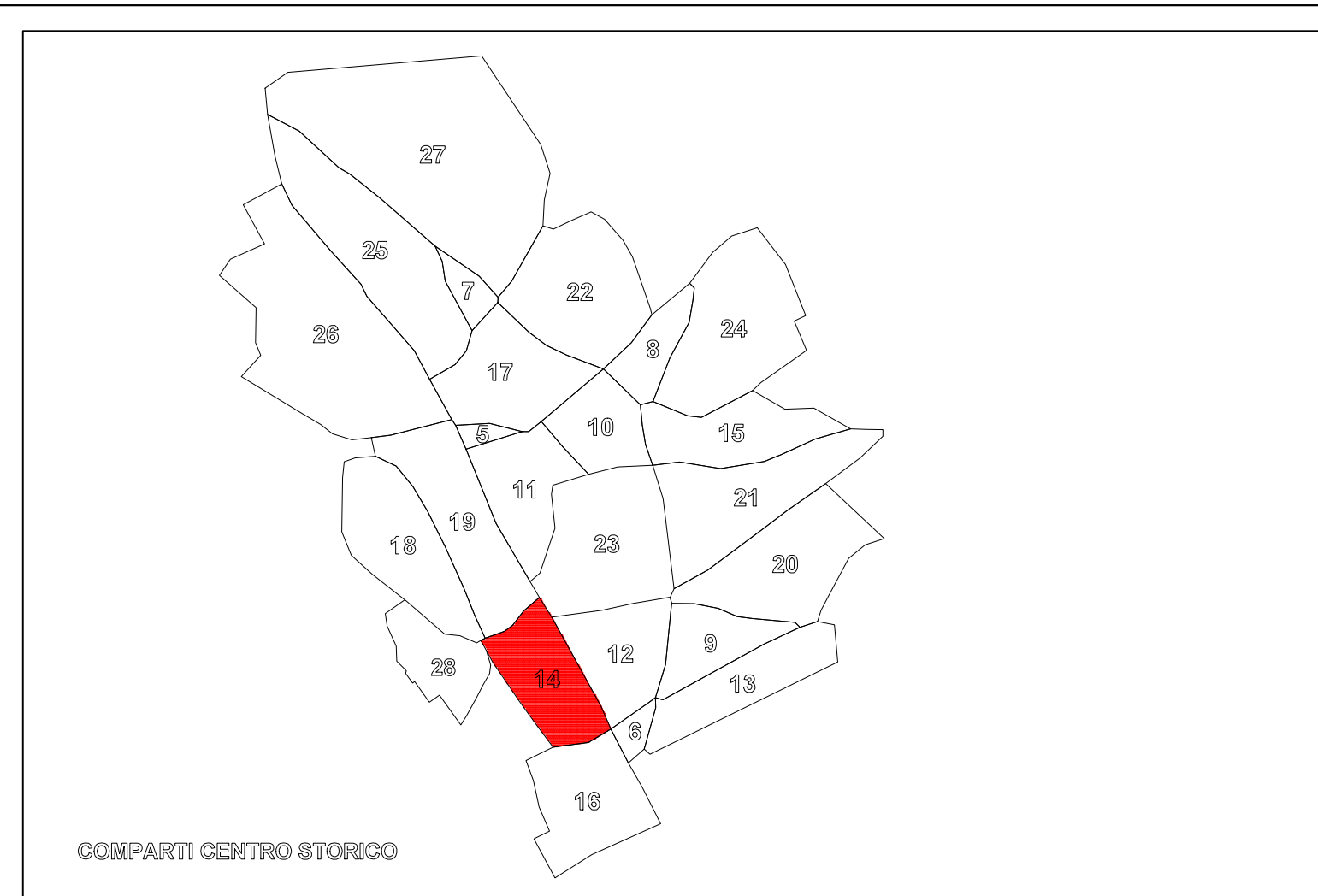
# COMPARTO 14



Scala 1:500







# COMUNE DI SERRAMANNA

## PIANO PARTICOLAREGGIATO DEL CENTRO STORICO

LEGGE REGIONALE DEL 22.12.1989, N. 45

**B**<sub>14 F</sub>

COMPARTO 14

ZONIZZAZIONE

ADOZIONE DEFINITIVA: DELIBERAZIONE C.C. N. 7/2011 DEL 24.03.2011  
PUBBLICAZIONE B.U.R.A.S.: N. 11 DEL 18.04.2011

SCALA 1:500

A.T.P.

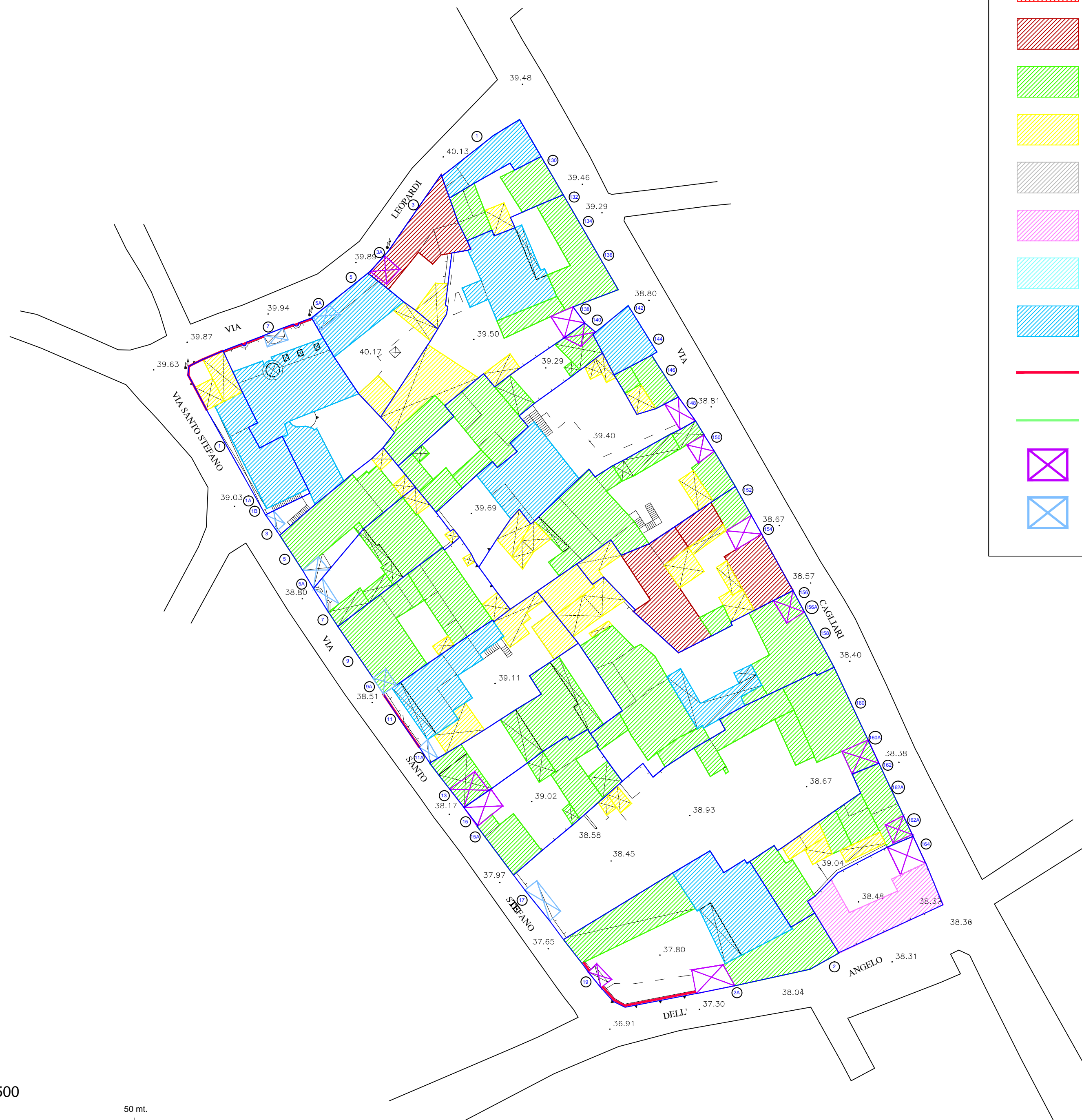
Capogruppo

Dott. Ing. Sergio Serra  
Dott. Ing. Roberto Bordinchia  
Dott. Ing. Massimiliano Brau  
Dott. Ing. Marco Muscas  
Collaboratori:



Dott. Ing. Gianfranco Carcangiu  
Dott. Ing. Mauro Madeddu  
Dott. Ing. Stefano Loddo

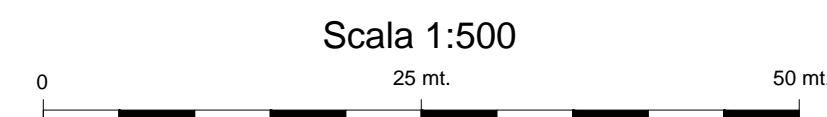
Stud. Ing. Riccardo Bordinchia  
Dott. Arch. Mario Bordinchia

# COMPARTO 14



## TIPOLOGIE D'INTERVENTO

-  **A1** *Restauro scientifico*
-  **A2** *Risanamento conservativo*
-  **A3** *Ristrutturazione edilizia*
-  **A4** *Demolizione di superfetazioni*
-  **A5** *Nuove edificazioni a seguito di demolizioni*
-  **A6** *Nuove edificazioni in lotti liberi*
-  **A7** *Sopraelevazioni*
-  **A8** *Interventi di reintegrazione ambientale*
-  *Muratura da realizzare*
-  *Murature esistenti da conservare*
-  *Portali esistenti da conservare*
-  *Portali da realizzare*





# COMUNE DI SERRAMANNA

## PIANO PARTICOLAREGGIATO DEL CENTRO STORICO

LEGGE REGIONALE DEL 22.12.1989, N. 45

COMPARTO 14

**B**<sub>14</sub> **G**

SCHEDE DELLE UNITA' D'INTERVENTO

ADOZIONE DEFINITIVA: DELIBERAZIONE C.C. N. 7/2011 DEL 24.03.2011  
PUBBLICAZIONE B.U.R.A.S.: N. 11 DEL 18.04.2011

SCALA

A.T.P.

Dott. Ing. Sergio Serra

Capogruppo

Dott. Ing. Roberto Bordicchia

Dott. Ing. Massimiliano Brau

Dott. Ing. Marco Muscas

Collaboratori:

Dott. Ing. Gianfranco Carcangiu

Dott. Ing. Mauro Madeddu

Stud. Ing. Riccardo Bordicchia

Dott. Ing. Stefano Loddo

Dott. Arch. Mario Bordicchia



# SCHEDA DELLE UNITA' D'INTERVENTO DEL COMUNE DI SERRAMANNA

Codice Scheda:  Isolato:  Foglio  Mappale

Via e n. c.

Proprietario



FOTO1



FOTO2

## CARATTERI EDILIZI

Destinazione d'uso p. T.:	<input type="text" value="Commerciale"/>	Elementi formali	<input type="text" value="Portali"/>
Destinazione d'uso 1° p.:	<input type="text" value="Residenziale"/>	Valore architettonico	<input type="text" value="Modesto"/>
Destinazione d'uso 2° p.:	<input type="text"/>	Tipo interesse	<input type="text" value="Ambientale"/>
Destinazione d'uso 3° p.:	<input type="text"/>	Elementi copertura	<input type="text" value="Tegole portoghesi"/>
Epoca costruzione	<input type="text" value="Dopo 1980"/>	Superfici	<input type="text" value="Intonaco"/>
Condizioni igieniche	<input type="text" value="Ottimo"/>	Infissi	<input type="text" value="Legno"/>
Condizioni statiche	<input type="text" value="Ottimo"/>	Analisi tipologica	<input type="text" value="Altro"/>
Condizioni manutentive	<input type="text" value="Ottimo"/>		

Note:

### CLASSE D'INTERVENTO 1

- |  |  |
|--|--|
| <input type="radio"/> A1: RESTAURO SCIENTIFIC<br><input type="radio"/> A2: RISANAMENTO CONSERVATIV<br><input checked="" type="radio"/> A3: RISTRUTTURAZIONE EDILIZI<br><input type="radio"/> A4: DEMOLIZIONE SUPERFETAZION | <input type="radio"/> A5: NUOVE EDIFICAZIONI A SEGUITO DI DEMOLIZI<br><input type="radio"/> A6: NUOVA EDIFICAZIONE IN AREA LIBE<br><input type="radio"/> A7: SOPRAELEVAZIONI<br><input type="radio"/> A8: INTERVENTI DI REINTEGRAZIONE AMBIENT |
|--|--|

### CLASSE D'INT. 2:

- |                          |                                     |
|--------------------------|-------------------------------------|
| <input type="radio"/> A1 | <input type="radio"/> A5            |
| <input type="radio"/> A2 | <input type="radio"/> A6            |
| <input type="radio"/> A3 | <input type="radio"/> A7            |
| <input type="radio"/> A4 | <input checked="" type="radio"/> A8 |

### CLASSE D'INT. 3:

- |                                     |                                     |
|-------------------------------------|-------------------------------------|
| <input checked="" type="radio"/> A1 | <input checked="" type="radio"/> A5 |
| <input checked="" type="radio"/> A2 | <input checked="" type="radio"/> A6 |
| <input checked="" type="radio"/> A3 | <input checked="" type="radio"/> A7 |
| <input checked="" type="radio"/> A4 | <input checked="" type="radio"/> A8 |

### CLASSE D'INT. 4:

- |                                     |                                     |
|-------------------------------------|-------------------------------------|
| <input checked="" type="radio"/> A1 | <input checked="" type="radio"/> A5 |
| <input checked="" type="radio"/> A2 | <input checked="" type="radio"/> A6 |
| <input checked="" type="radio"/> A3 | <input checked="" type="radio"/> A7 |
| <input checked="" type="radio"/> A4 | <input checked="" type="radio"/> A8 |

Intervento puntuale





# SCHEDA DELLE UNITA' D'INTERVENTO DEL COMUNE DI SERRAMANNA

Codice Scheda:  Isolato:  Foglio  Mappale

Via e n. c.

Proprietario



FOTO1




FOTO2

## CARATTERI EDILIZI

Destinazione d'uso p. T.:	<input type="text"/>	Elementi formali	<input type="text" value="Portali"/>
Destinazione d'uso 1° p.:	<input type="text"/>	Valore architettonico	<input type="text" value="Modesto"/>
Destinazione d'uso 2° p.:	<input type="text"/>	Tipo interesse	<input type="text"/>
Destinazione d'uso 3° p.:	<input type="text"/>	Elementi copertura	<input type="text"/>
Epoca costruzione	<input type="text"/>	Superfici	<input type="text" value="Intonaco"/>
Condizioni igieniche	<input type="text" value="Buono"/>	Infissi	<input type="text" value="Legno"/>
Condizioni statiche	<input type="text" value="Buono"/>	Analisi tipologica	<input type="text" value="Edificio tradizionale"/>
Condizioni manutentive	<input type="text" value="Buono"/>		

Note:

### CLASSE D'INTERVENTO 1

- |  |  |
|--|--|
| <input type="radio"/> A1: RESTAURO SCIENTIFIC<br><input type="radio"/> A2: RISANAMENTO CONSERVATIV<br><input checked="" type="radio"/> A3: RISTRUTTURAZIONE EDILIZI<br><input type="radio"/> A4: DEMOLIZIONE SUPERFETAZION | <input type="radio"/> A5: NUOVE EDIFICAZIONI A SEGUITO DI DEMOLIZI<br><input type="radio"/> A6: NUOVA EDIFICAZIONE IN AREA LIBE<br><input type="radio"/> A7: SOPRAELEVAZIONI<br><input type="radio"/> A8: INTERVENTI DI REINTEGRAZIONE AMBIENT |
|--|--|

### CLASSE D'INT. 2:

- |                          |                          |
|--------------------------|--------------------------|
| <input type="radio"/> A1 | <input type="radio"/> A5 |
| <input type="radio"/> A2 | <input type="radio"/> A6 |
| <input type="radio"/> A3 | <input type="radio"/> A7 |
| <input type="radio"/> A4 | <input type="radio"/> A8 |

### CLASSE D'INT. 3:

- |                          |                          |
|--------------------------|--------------------------|
| <input type="radio"/> A1 | <input type="radio"/> A5 |
| <input type="radio"/> A2 | <input type="radio"/> A6 |
| <input type="radio"/> A3 | <input type="radio"/> A7 |
| <input type="radio"/> A4 | <input type="radio"/> A8 |

### CLASSE D'INT. 4:

- |                          |                          |
|--------------------------|--------------------------|
| <input type="radio"/> A1 | <input type="radio"/> A5 |
| <input type="radio"/> A2 | <input type="radio"/> A6 |
| <input type="radio"/> A3 | <input type="radio"/> A7 |
| <input type="radio"/> A4 | <input type="radio"/> A8 |

Intervento puntuale



# SCHEDA DELLE UNITA' D'INTERVENTO DEL COMUNE DI SERRAMANNA

Codice Scheda:  Isolato:  Foglio  Mappale

Via e n. c.

Proprietario



FOTO1




FOTO2

## CARATTERI EDILIZI

Destinazione d'uso p. T.:	<input type="text"/>	Elementi formali	<input type="text" value="Portali"/>
Destinazione d'uso 1° p.:	<input type="text"/>	Valore architettonico	<input type="text"/>
Destinazione d'uso 2° p.:	<input type="text"/>	Tipo interesse	<input type="text"/>
Destinazione d'uso 3° p.:	<input type="text"/>	Elementi copertura	<input type="text"/>
Epoca costruzione	<input type="text"/>	Superfici	<input type="text" value="Intonaco"/>
Condizioni igieniche	<input type="text" value="Buono"/>	Infissi	<input type="text" value="Legno"/>
Condizioni statiche	<input type="text" value="Buono"/>	Analisi tipologica	<input type="text" value="Edificio tradizionale"/>
Condizioni manutentive	<input type="text" value="Buono"/>		

Note:

### CLASSE D'INTERVENTO 1

- |  |  |
|--|--|
| <input type="radio"/> A1: RESTAURO SCIENTIFIC<br><input type="radio"/> A2: RISANAMENTO CONSERVATIV<br><input checked="" type="radio"/> A3: RISTRUTTURAZIONE EDILIZI<br><input type="radio"/> A4: DEMOLIZIONE SUPERFETAZION | <input type="radio"/> A5: NUOVE EDIFICAZIONI A SEGUITO DI DEMOLIZI<br><input type="radio"/> A6: NUOVA EDIFICAZIONE IN AREA LIBE<br><input type="radio"/> A7: SOPRAELEVAZIONI<br><input type="radio"/> A8: INTERVENTI DI REINTEGRAZIONE AMBIENT |
|--|--|

### CLASSE D'INT. 2:

- |                          |                          |
|--------------------------|--------------------------|
| <input type="radio"/> A1 | <input type="radio"/> A5 |
| <input type="radio"/> A2 | <input type="radio"/> A6 |
| <input type="radio"/> A3 | <input type="radio"/> A7 |
| <input type="radio"/> A4 | <input type="radio"/> A8 |

### CLASSE D'INT. 3:

- |                          |                          |
|--------------------------|--------------------------|
| <input type="radio"/> A1 | <input type="radio"/> A5 |
| <input type="radio"/> A2 | <input type="radio"/> A6 |
| <input type="radio"/> A3 | <input type="radio"/> A7 |
| <input type="radio"/> A4 | <input type="radio"/> A8 |

### CLASSE D'INT. 4:

- |                          |                          |
|--------------------------|--------------------------|
| <input type="radio"/> A1 | <input type="radio"/> A5 |
| <input type="radio"/> A2 | <input type="radio"/> A6 |
| <input type="radio"/> A3 | <input type="radio"/> A7 |
| <input type="radio"/> A4 | <input type="radio"/> A8 |

Intervento puntuale





# SCHEDA DELLE UNITA' D'INTERVENTO DEL COMUNE DI SERRAMANNA

Codice Scheda:  Isolato:  Foglio  Mappale

Via e n. c.

Proprietario



## CARATTERI EDILIZI

Destinazione d'uso p. T.:	<input type="text" value="Residenziale"/>	Elementi formali	<input type="text"/>
Destinazione d'uso 1° p.:	<input type="text" value="Residenziale"/>	Valore architettonico	<input type="text" value="Modesto"/>
Destinazione d'uso 2° p.:	<input type="text"/>	Tipo interesse	<input type="text"/>
Destinazione d'uso 3° p.:	<input type="text"/>	Elementi copertura	<input type="text" value="Tegole portoghesi"/>
Epoca costruzione	<input type="text" value="1960-1980"/>	Superfici	<input type="text" value="Intonaco"/>
Condizioni igieniche	<input type="text" value="Buono"/>	Infissi	<input type="text" value="Legno"/>
Condizioni statiche	<input type="text" value="Buono"/>	Analisi tipologica	<input type="text" value="Altro"/>
Condizioni manutentive	<input type="text" value="Buono"/>		

Note:

### CLASSE D'INTERVENTO 1

- |   |   |
|---|---|
| <input type="radio"/> A1: RESTAURO SCIENTIFIC       | <input type="radio"/> A5: NUOVE EDIFICAZIONI A SEGUITO DI DEMOLIZI        |
| <input type="radio"/> A2: RISANAMENTO CONSERVATIV   | <input type="radio"/> A6: NUOVA EDIFICAZIONE IN AREA LIBE                 |
| <input type="radio"/> A3: RISTRUTTURAZIONE EDILIZI  | <input type="radio"/> A7: SOPRAELEVAZIONI                                 |
| <input type="radio"/> A4: DEMOLIZIONE SUPERFETAZION | <input checked="" type="radio"/> A8: INTERVENTI DI REINTEGRAZIONE AMBIENT |

### CLASSE D'INT. 2:

- |                                     |                          |
|-------------------------------------|--------------------------|
| <input type="radio"/> A1            | <input type="radio"/> A5 |
| <input type="radio"/> A2            | <input type="radio"/> A6 |
| <input type="radio"/> A3            | <input type="radio"/> A7 |
| <input checked="" type="radio"/> A4 | <input type="radio"/> A8 |

### CLASSE D'INT. 3:

- |                                     |                                     |
|-------------------------------------|-------------------------------------|
| <input checked="" type="radio"/> A1 | <input checked="" type="radio"/> A5 |
| <input checked="" type="radio"/> A2 | <input checked="" type="radio"/> A6 |
| <input checked="" type="radio"/> A3 | <input checked="" type="radio"/> A7 |
| <input checked="" type="radio"/> A4 | <input checked="" type="radio"/> A8 |

### CLASSE D'INT. 4:

- |                                     |                                     |
|-------------------------------------|-------------------------------------|
| <input checked="" type="radio"/> A1 | <input checked="" type="radio"/> A5 |
| <input checked="" type="radio"/> A2 | <input checked="" type="radio"/> A6 |
| <input checked="" type="radio"/> A3 | <input checked="" type="radio"/> A7 |
| <input checked="" type="radio"/> A4 | <input checked="" type="radio"/> A8 |

Intervento puntuale



# SCHEDA DELLE UNITA' D'INTERVENTO DEL COMUNE DI SERRAMANNA

Codice Scheda:  Isolato:  Foglio  Mappale

Via e n. c.

Proprietario



FOTO1




FOTO2

## CARATTERI EDILIZI

Destinazione d'uso p. T.:	<input type="text" value="Residenziale"/>	Elementi formali	<input type="text" value="Portali"/>
Destinazione d'uso 1° p.:	<input type="text" value="Residenziale"/>	Valore architettonico	<input type="text"/>
Destinazione d'uso 2° p.:	<input type="text"/>	Tipo interesse	<input type="text"/>
Destinazione d'uso 3° p.:	<input type="text"/>	Elementi copertura	<input type="text"/>
Epoca costruzione	<input type="text" value="1960-1980"/>	Superfici	<input type="text" value="Mattoni"/>
Condizioni igieniche	<input type="text" value="Buono"/>	Infissi	<input type="text" value="Legno"/>
Condizioni statiche	<input type="text" value="Buono"/>	Analisi tipologica	<input type="text" value="Altro"/>
Condizioni manutentive	<input type="text" value="Buono"/>		

Note:

### CLASSE D'INTERVENTO 1

- |   |  |
|---|--|
| <input type="radio"/> A1: RESTAURO SCIENTIFIC                 | <input type="radio"/> A5: NUOVE EDIFICAZIONI A SEGUITO DI DEMOLIZI |
| <input type="radio"/> A2: RISANAMENTO CONSERVATIV             | <input type="radio"/> A6: NUOVA EDIFICAZIONE IN AREA LIBE          |
| <input checked="" type="radio"/> A3: RISTRUTTURAZIONE EDILIZI | <input type="radio"/> A7: SOPRAELEVAZIONI                          |
| <input type="radio"/> A4: DEMOLIZIONE SUPERFETAZION           | <input type="radio"/> A8: INTERVENTI DI REINTEGRAZIONE AMBIENT     |

### CLASSE D'INT. 2:

- |                                     |                          |
|-------------------------------------|--------------------------|
| <input type="radio"/> A1            | <input type="radio"/> A5 |
| <input type="radio"/> A2            | <input type="radio"/> A6 |
| <input type="radio"/> A3            | <input type="radio"/> A7 |
| <input checked="" type="radio"/> A4 | <input type="radio"/> A8 |

### CLASSE D'INT. 3:

- |                                     |                                     |
|-------------------------------------|-------------------------------------|
| <input checked="" type="radio"/> A1 | <input checked="" type="radio"/> A5 |
| <input checked="" type="radio"/> A2 | <input checked="" type="radio"/> A6 |
| <input checked="" type="radio"/> A3 | <input checked="" type="radio"/> A7 |
| <input checked="" type="radio"/> A4 | <input checked="" type="radio"/> A8 |

### CLASSE D'INT. 4:

- |                                     |                                     |
|-------------------------------------|-------------------------------------|
| <input checked="" type="radio"/> A1 | <input checked="" type="radio"/> A5 |
| <input checked="" type="radio"/> A2 | <input checked="" type="radio"/> A6 |
| <input checked="" type="radio"/> A3 | <input checked="" type="radio"/> A7 |
| <input checked="" type="radio"/> A4 | <input checked="" type="radio"/> A8 |

Intervento puntuale





# SCHEDA DELLE UNITA' D'INTERVENTO DEL COMUNE DI SERRAMANNA

Codice Scheda:  Isolato:  Foglio  Mappale

Via e n. c.

Proprietario



FOTO1



FOTO2

## CARATTERI EDILIZI

Destinazione d'uso p. T.:	<input type="text" value="Residenziale"/>	Elementi formali	<input type="text"/>
Destinazione d'uso 1° p.:	<input type="text" value="Residenziale"/>	Valore architettonico	<input type="text"/>
Destinazione d'uso 2° p.:	<input type="text"/>	Tipo interesse	<input type="text"/>
Destinazione d'uso 3° p.:	<input type="text"/>	Elementi copertura	<input type="text" value="Tegole portoghesi"/>
Epoca costruzione	<input type="text" value="Dopo 1980"/>	Superfici	<input type="text" value="Intonaco"/>
Condizioni igieniche	<input type="text" value="Ottimo"/>	Infissi	<input type="text" value="Alluminio"/>
Condizioni statiche	<input type="text" value="Ottimo"/>	Analisi tipologica	<input type="text" value="Edificio tradizionale"/>
Condizioni manutentive	<input type="text" value="Ottimo"/>		

Note:

### CLASSE D'INTERVENTO 1

- |  |  |
|--|--|
| <input type="radio"/> A1: RESTAURO SCIENTIFIC<br><input type="radio"/> A2: RISANAMENTO CONSERVATIV<br><input checked="" type="radio"/> A3: RISTRUTTURAZIONE EDILIZI<br><input type="radio"/> A4: DEMOLIZIONE SUPERFETAZION | <input type="radio"/> A5: NUOVE EDIFICAZIONI A SEGUITO DI DEMOLIZI<br><input type="radio"/> A6: NUOVA EDIFICAZIONE IN AREA LIBE<br><input type="radio"/> A7: SOPRAELEVAZIONI<br><input type="radio"/> A8: INTERVENTI DI REINTEGRAZIONE AMBIENT |
|--|--|

### CLASSE D'INT. 2:

- |                                     |                          |
|-------------------------------------|--------------------------|
| <input type="radio"/> A1            | <input type="radio"/> A5 |
| <input type="radio"/> A2            | <input type="radio"/> A6 |
| <input type="radio"/> A3            | <input type="radio"/> A7 |
| <input checked="" type="radio"/> A4 | <input type="radio"/> A8 |

### CLASSE D'INT. 3:

- |                                     |                                     |
|-------------------------------------|-------------------------------------|
| <input checked="" type="radio"/> A1 | <input checked="" type="radio"/> A5 |
| <input checked="" type="radio"/> A2 | <input checked="" type="radio"/> A6 |
| <input checked="" type="radio"/> A3 | <input checked="" type="radio"/> A7 |
| <input checked="" type="radio"/> A4 | <input checked="" type="radio"/> A8 |

### CLASSE D'INT. 4:

- |                                     |                                     |
|-------------------------------------|-------------------------------------|
| <input checked="" type="radio"/> A1 | <input checked="" type="radio"/> A5 |
| <input checked="" type="radio"/> A2 | <input checked="" type="radio"/> A6 |
| <input checked="" type="radio"/> A3 | <input checked="" type="radio"/> A7 |
| <input checked="" type="radio"/> A4 | <input checked="" type="radio"/> A8 |

Intervento puntuale



# SCHEDA DELLE UNITA' D'INTERVENTO DEL COMUNE DI SERRAMANNA

Codice Scheda:  Isolato:  Foglio  Mappale

Via e n. c.

Proprietario



FOTO1




FOTO2

## CARATTERI EDILIZI

Destinazione d'uso p. T.:	<input type="text" value="Residenziale"/>	Elementi formali	<input type="text"/>
Destinazione d'uso 1° p.:	<input type="text" value="Residenziale"/>	Valore architettonico	<input type="text" value="Nullo"/>
Destinazione d'uso 2° p.:	<input type="text"/>	Tipo interesse	<input type="text"/>
Destinazione d'uso 3° p.:	<input type="text"/>	Elementi copertura	<input type="text" value="Lastre di cemento amia"/>
Epoca costruzione	<input type="text" value="1920-1960"/>	Superfici	<input type="text" value="Intonaco"/>
Condizioni igieniche	<input type="text" value="Buono"/>	Infissi	<input type="text" value="Alluminio"/>
Condizioni statiche	<input type="text" value="Buono"/>	Analisi tipologica	<input type="text" value="Altro"/>
Condizioni manutentive	<input type="text" value="Buono"/>		

Note:

### CLASSE D'INTERVENTO 1

- |   |  |
|---|--|
| <input type="radio"/> A1: RESTAURO SCIENTIFIC                 | <input type="radio"/> A5: NUOVE EDIFICAZIONI A SEGUITO DI DEMOLIZI |
| <input type="radio"/> A2: RISANAMENTO CONSERVATIV             | <input type="radio"/> A6: NUOVA EDIFICAZIONE IN AREA LIBE          |
| <input checked="" type="radio"/> A3: RISTRUTTURAZIONE EDILIZI | <input type="radio"/> A7: SOPRAELEVAZIONI                          |
| <input type="radio"/> A4: DEMOLIZIONE SUPERFETAZION           | <input type="radio"/> A8: INTERVENTI DI REINTEGRAZIONE AMBIENT     |

### CLASSE D'INT. 2:

- |                                     |                          |
|-------------------------------------|--------------------------|
| <input type="radio"/> A1            | <input type="radio"/> A5 |
| <input type="radio"/> A2            | <input type="radio"/> A6 |
| <input type="radio"/> A3            | <input type="radio"/> A7 |
| <input checked="" type="radio"/> A4 | <input type="radio"/> A8 |

### CLASSE D'INT. 3:

- |                                     |                                     |
|-------------------------------------|-------------------------------------|
| <input checked="" type="radio"/> A1 | <input checked="" type="radio"/> A5 |
| <input checked="" type="radio"/> A2 | <input checked="" type="radio"/> A6 |
| <input checked="" type="radio"/> A3 | <input checked="" type="radio"/> A7 |
| <input checked="" type="radio"/> A4 | <input checked="" type="radio"/> A8 |

### CLASSE D'INT. 4:

- |                                     |                                     |
|-------------------------------------|-------------------------------------|
| <input checked="" type="radio"/> A1 | <input checked="" type="radio"/> A5 |
| <input checked="" type="radio"/> A2 | <input checked="" type="radio"/> A6 |
| <input checked="" type="radio"/> A3 | <input checked="" type="radio"/> A7 |
| <input checked="" type="radio"/> A4 | <input checked="" type="radio"/> A8 |

Intervento puntuale





# SCHEDA DELLE UNITA' D'INTERVENTO DEL COMUNE DI SERRAMANNA

Codice Scheda:  Isolato:  Foglio  Mappale

Via e n. c.

Proprietario



FOTO1




FOTO2

## CARATTERI EDILIZI

Destinazione d'uso p. T.:	<input type="text" value="Residenziale"/>	Elementi formali	<input type="text"/>
Destinazione d'uso 1° p.:	<input type="text" value="Residenziale"/>	Valore architettonico	<input type="text" value="Nullo"/>
Destinazione d'uso 2° p.:	<input type="text" value="Residenziale"/>	Tipo interesse	<input type="text"/>
Destinazione d'uso 3° p.:	<input type="text"/>	Elementi copertura	<input type="text" value="Coppi tradizionali"/>
Epoca costruzione	<input type="text" value="Dopo 1980"/>	Superfici	<input type="text" value="Intonaco"/>
Condizioni igieniche	<input type="text" value="Buono"/>	Infissi	<input type="text" value="Legno"/>
Condizioni statiche	<input type="text" value="Buono"/>	Analisi tipologica	<input type="text" value="Altro"/>
Condizioni manutentive	<input type="text" value="Buono"/>		

Note:

### CLASSE D'INTERVENTO 1

- |   |   |
|---|---|
| <input type="radio"/> A1: RESTAURO SCIENTIFIC       | <input type="radio"/> A5: NUOVE EDIFICAZIONI A SEGUITO DI DEMOLIZI        |
| <input type="radio"/> A2: RISANAMENTO CONSERVATIV   | <input type="radio"/> A6: NUOVA EDIFICAZIONE IN AREA LIBE                 |
| <input type="radio"/> A3: RISTRUTTURAZIONE EDILIZI  | <input type="radio"/> A7: SOPRAELEVAZIONI                                 |
| <input type="radio"/> A4: DEMOLIZIONE SUPERFETAZION | <input checked="" type="radio"/> A8: INTERVENTI DI REINTEGRAZIONE AMBIENT |

### CLASSE D'INT. 2:

- |                                     |                          |
|-------------------------------------|--------------------------|
| <input type="radio"/> A1            | <input type="radio"/> A5 |
| <input type="radio"/> A2            | <input type="radio"/> A6 |
| <input type="radio"/> A3            | <input type="radio"/> A7 |
| <input checked="" type="radio"/> A4 | <input type="radio"/> A8 |

### CLASSE D'INT. 3:

- |                                     |                                     |
|-------------------------------------|-------------------------------------|
| <input checked="" type="radio"/> A1 | <input checked="" type="radio"/> A5 |
| <input checked="" type="radio"/> A2 | <input checked="" type="radio"/> A6 |
| <input checked="" type="radio"/> A3 | <input checked="" type="radio"/> A7 |
| <input checked="" type="radio"/> A4 | <input checked="" type="radio"/> A8 |

### CLASSE D'INT. 4:

- |                                     |                                     |
|-------------------------------------|-------------------------------------|
| <input checked="" type="radio"/> A1 | <input checked="" type="radio"/> A5 |
| <input checked="" type="radio"/> A2 | <input checked="" type="radio"/> A6 |
| <input checked="" type="radio"/> A3 | <input checked="" type="radio"/> A7 |
| <input checked="" type="radio"/> A4 | <input checked="" type="radio"/> A8 |

Intervento puntuale



# SCHEDA DELLE UNITA' D'INTERVENTO DEL COMUNE DI SERRAMANNA

Codice Scheda:  Isolato:  Foglio  Mappale

Via e n. c.

Proprietario



FOTO1




FOTO2

## CARATTERI EDILIZI

Destinazione d'uso p. T.:	<input type="text" value="Residenziale"/>	Elementi formali	<input type="text"/>
Destinazione d'uso 1° p.:	<input type="text" value="Residenziale"/>	Valore architettonico	<input type="text" value="Nullo"/>
Destinazione d'uso 2° p.:	<input type="text"/>	Tipo interesse	<input type="text"/>
Destinazione d'uso 3° p.:	<input type="text"/>	Elementi copertura	<input type="text"/>
Epoca costruzione	<input type="text" value="Dopo 1980"/>	Superfici	<input type="text" value="Intonaco"/>
Condizioni igieniche	<input type="text" value="Ottimo"/>	Infissi	<input type="text" value="Legno"/>
Condizioni statiche	<input type="text" value="Ottimo"/>	Analisi tipologica	<input type="text" value="Edificio atipico"/>
Condizioni manutentive	<input type="text" value="Ottimo"/>		

Note:

### CLASSE D'INTERVENTO 1

- |   |   |
|---|---|
| <input type="radio"/> A1: RESTAURO SCIENTIFIC<br><input type="radio"/> A2: RISANAMENTO CONSERVATIV<br><input type="radio"/> A3: RISTRUTTURAZIONE EDILIZI<br><input type="radio"/> A4: DEMOLIZIONE SUPERFETAZION | <input type="radio"/> A5: NUOVE EDIFICAZIONI A SEGUITO DI DEMOLIZI<br><input type="radio"/> A6: NUOVA EDIFICAZIONE IN AREA LIBE<br><input type="radio"/> A7: SOPRAELEVAZIONI<br><input checked="" type="radio"/> A8: INTERVENTI DI REINTEGRAZIONE AMBIENT |
|---|---|

### CLASSE D'INT. 2:

- |                          |                          |
|--------------------------|--------------------------|
| <input type="radio"/> A1 | <input type="radio"/> A5 |
| <input type="radio"/> A2 | <input type="radio"/> A6 |
| <input type="radio"/> A3 | <input type="radio"/> A7 |
| <input type="radio"/> A4 | <input type="radio"/> A8 |

### CLASSE D'INT. 3:

- |                          |                          |
|--------------------------|--------------------------|
| <input type="radio"/> A1 | <input type="radio"/> A5 |
| <input type="radio"/> A2 | <input type="radio"/> A6 |
| <input type="radio"/> A3 | <input type="radio"/> A7 |
| <input type="radio"/> A4 | <input type="radio"/> A8 |

### CLASSE D'INT. 4:

- |                          |                          |
|--------------------------|--------------------------|
| <input type="radio"/> A1 | <input type="radio"/> A5 |
| <input type="radio"/> A2 | <input type="radio"/> A6 |
| <input type="radio"/> A3 | <input type="radio"/> A7 |
| <input type="radio"/> A4 | <input type="radio"/> A8 |

Intervento puntuale

PORTALE E MURATURA DA REALIZZARE IN VIA LEOPARDI, PORTALE DA REALIZZARE IN VIA SANTO STEFANO



# SCHEDA DELLE UNITA' D'INTERVENTO DEL COMUNE DI SERRAMANNA

Codice Scheda:  Isolato:  Foglio  Mappale

Via e n. c.

Proprietario



FOTO1




FOTO2

## CARATTERI EDILIZI

Destinazione d'uso p. T.:	<input type="text" value="Residenziale"/>	Elementi formali	<input type="text"/>
Destinazione d'uso 1° p.:	<input type="text" value="Residenziale"/>	Valore architettonico	<input type="text" value="Nulla"/>
Destinazione d'uso 2° p.:	<input type="text"/>	Tipo interesse	<input type="text"/>
Destinazione d'uso 3° p.:	<input type="text"/>	Elementi copertura	<input type="text"/>
Epoca costruzione	<input type="text" value="1960-1980"/>	Superfici	<input type="text" value="Intonaco"/>
Condizioni igieniche	<input type="text" value="Buono"/>	Infissi	<input type="text" value="Legno"/>
Condizioni statiche	<input type="text" value="Buono"/>	Analisi tipologica	<input type="text" value="Altro"/>
Condizioni manutentive	<input type="text" value="Buono"/>		

Note:

### CLASSE D'INTERVENTO 1

- |   |   |
|---|---|
| <input type="radio"/> A1: RESTAURO SCIENTIFIC<br><input type="radio"/> A2: RISANAMENTO CONSERVATIV<br><input type="radio"/> A3: RISTRUTTURAZIONE EDILIZI<br><input type="radio"/> A4: DEMOLIZIONE SUPERFETAZION | <input type="radio"/> A5: NUOVE EDIFICAZIONI A SEGUITO DI DEMOLIZI<br><input type="radio"/> A6: NUOVA EDIFICAZIONE IN AREA LIBE<br><input type="radio"/> A7: SOPRAELEVAZIONI<br><input checked="" type="radio"/> A8: INTERVENTI DI REINTEGRAZIONE AMBIENT |
|---|---|

### CLASSE D'INT. 2:

- |                                     |                          |
|-------------------------------------|--------------------------|
| <input type="radio"/> A1            | <input type="radio"/> A5 |
| <input type="radio"/> A2            | <input type="radio"/> A6 |
| <input type="radio"/> A3            | <input type="radio"/> A7 |
| <input checked="" type="radio"/> A4 | <input type="radio"/> A8 |

### CLASSE D'INT. 3:

- |                                     |                                     |
|-------------------------------------|-------------------------------------|
| <input checked="" type="radio"/> A1 | <input checked="" type="radio"/> A5 |
| <input checked="" type="radio"/> A2 | <input checked="" type="radio"/> A6 |
| <input checked="" type="radio"/> A3 | <input checked="" type="radio"/> A7 |
| <input checked="" type="radio"/> A4 | <input checked="" type="radio"/> A8 |

### CLASSE D'INT. 4:

- |                                     |                                     |
|-------------------------------------|-------------------------------------|
| <input checked="" type="radio"/> A1 | <input checked="" type="radio"/> A5 |
| <input checked="" type="radio"/> A2 | <input checked="" type="radio"/> A6 |
| <input checked="" type="radio"/> A3 | <input checked="" type="radio"/> A7 |
| <input checked="" type="radio"/> A4 | <input checked="" type="radio"/> A8 |

Intervento puntuale





# SCHEDA DELLE UNITA' D'INTERVENTO DEL COMUNE DI SERRAMANNA

Codice Scheda:  Isolato:  Foglio  Mappale

Via e n. c.

Proprietario



FOTO1




FOTO2

## CARATTERI EDILIZI

Destinazione d'uso p. T.:	<input type="text" value="Residenziale"/>	Elementi formali	<input type="text"/>
Destinazione d'uso 1° p.:	<input type="text" value="Residenziale"/>	Valore architettonico	<input type="text" value="Buono"/>
Destinazione d'uso 2° p.:	<input type="text"/>	Tipo interesse	<input type="text" value="Ambientale"/>
Destinazione d'uso 3° p.:	<input type="text"/>	Elementi copertura	<input type="text" value="Coppi tradizionali"/>
Epoca costruzione	<input type="text" value="1920-1960"/>	Superfici	<input type="text" value="Intonaco"/>
Condizioni igieniche	<input type="text" value="Buono"/>	Infissi	<input type="text" value="Legno"/>
Condizioni statiche	<input type="text" value="Buono"/>	Analisi tipologica	<input type="text" value="Edificio tradizionale"/>
Condizioni manutentive	<input type="text" value="Buono"/>		

Note:

### CLASSE D'INTERVENTO 1

- |  |  |
|--|--|
| <input type="radio"/> A1: RESTAURO SCIENTIFIC<br><input checked="" type="radio"/> A2: RISANAMENTO CONSERVATIV<br><input type="radio"/> A3: RISTRUTTURAZIONE EDILIZI<br><input type="radio"/> A4: DEMOLIZIONE SUPERFETAZION | <input type="radio"/> A5: NUOVE EDIFICAZIONI A SEGUITO DI DEMOLIZI<br><input type="radio"/> A6: NUOVA EDIFICAZIONE IN AREA LIBE<br><input type="radio"/> A7: SOPRAELEVAZIONI<br><input type="radio"/> A8: INTERVENTI DI REINTEGRAZIONE AMBIENT |
|--|--|

### CLASSE D'INT. 2:

- |                                     |                          |
|-------------------------------------|--------------------------|
| <input type="radio"/> A1            | <input type="radio"/> A5 |
| <input type="radio"/> A2            | <input type="radio"/> A6 |
| <input type="radio"/> A3            | <input type="radio"/> A7 |
| <input checked="" type="radio"/> A4 | <input type="radio"/> A8 |

### CLASSE D'INT. 3:

- |                                     |                                     |
|-------------------------------------|-------------------------------------|
| <input checked="" type="radio"/> A1 | <input checked="" type="radio"/> A5 |
| <input checked="" type="radio"/> A2 | <input checked="" type="radio"/> A6 |
| <input checked="" type="radio"/> A3 | <input checked="" type="radio"/> A7 |
| <input checked="" type="radio"/> A4 | <input checked="" type="radio"/> A8 |

### CLASSE D'INT. 4:

- |                                     |                                     |
|-------------------------------------|-------------------------------------|
| <input checked="" type="radio"/> A1 | <input checked="" type="radio"/> A5 |
| <input checked="" type="radio"/> A2 | <input checked="" type="radio"/> A6 |
| <input checked="" type="radio"/> A3 | <input checked="" type="radio"/> A7 |
| <input checked="" type="radio"/> A4 | <input checked="" type="radio"/> A8 |

Intervento puntuale



# SCHEDA DELLE UNITA' D'INTERVENTO DEL COMUNE DI SERRAMANNA

Codice Scheda:  Isolato:  Foglio  Mappale

Via e n. c.

Proprietario



FOTO1




FOTO2

## CARATTERI EDILIZI

Destinazione d'uso p. T.:	<input type="text" value="Residenziale"/>	Elementi formali	<input type="text"/>
Destinazione d'uso 1° p.:	<input type="text" value="Residenziale"/>	Valore architettonico	<input type="text" value="Nullo"/>
Destinazione d'uso 2° p.:	<input type="text"/>	Tipo interesse	<input type="text"/>
Destinazione d'uso 3° p.:	<input type="text"/>	Elementi copertura	<input type="text"/>
Epoca costruzione	<input type="text" value="1960-1980"/>	Superfici	<input type="text" value="Rivestimenti ceramica"/>
Condizioni igieniche	<input type="text" value="Buono"/>	Infissi	<input type="text" value="Legno"/>
Condizioni statiche	<input type="text" value="Buono"/>	Analisi tipologica	<input type="text" value="Edificio atipico"/>
Condizioni manutentive	<input type="text" value="Buono"/>		

Note:

### CLASSE D'INTERVENTO 1

- |   |   |
|---|---|
| <input type="radio"/> A1: RESTAURO SCIENTIFIC       | <input type="radio"/> A5: NUOVE EDIFICAZIONI A SEGUITO DI DEMOLIZI        |
| <input type="radio"/> A2: RISANAMENTO CONSERVATIV   | <input type="radio"/> A6: NUOVA EDIFICAZIONE IN AREA LIBE                 |
| <input type="radio"/> A3: RISTRUTTURAZIONE EDILIZI  | <input type="radio"/> A7: SOPRAELEVAZIONI                                 |
| <input type="radio"/> A4: DEMOLIZIONE SUPERFETAZION | <input checked="" type="radio"/> A8: INTERVENTI DI REINTEGRAZIONE AMBIENT |

### CLASSE D'INT. 2:

- |                          |                          |
|--------------------------|--------------------------|
| <input type="radio"/> A1 | <input type="radio"/> A5 |
| <input type="radio"/> A2 | <input type="radio"/> A6 |
| <input type="radio"/> A3 | <input type="radio"/> A7 |
| <input type="radio"/> A4 | <input type="radio"/> A8 |

### CLASSE D'INT. 3:

- |                          |                          |
|--------------------------|--------------------------|
| <input type="radio"/> A1 | <input type="radio"/> A5 |
| <input type="radio"/> A2 | <input type="radio"/> A6 |
| <input type="radio"/> A3 | <input type="radio"/> A7 |
| <input type="radio"/> A4 | <input type="radio"/> A8 |

### CLASSE D'INT. 4:

- |                          |                          |
|--------------------------|--------------------------|
| <input type="radio"/> A1 | <input type="radio"/> A5 |
| <input type="radio"/> A2 | <input type="radio"/> A6 |
| <input type="radio"/> A3 | <input type="radio"/> A7 |
| <input type="radio"/> A4 | <input type="radio"/> A8 |

Intervento puntuale



# SCHEDA DELLE UNITA' D'INTERVENTO DEL COMUNE DI SERRAMANNA

Codice Scheda:  Isolato:  Foglio  Mappale

Via e n. c.

Proprietario



FOTO1




FOTO2

## CARATTERI EDILIZI

Destinazione d'uso p. T.:	<input type="text" value="Residenziale"/>	Elementi formali	<input type="text"/>
Destinazione d'uso 1° p.:	<input type="text" value="Residenziale"/>	Valore architettonico	<input type="text" value="Modesto"/>
Destinazione d'uso 2° p.:	<input type="text"/>	Tipo interesse	<input type="text" value="Ambientale"/>
Destinazione d'uso 3° p.:	<input type="text"/>	Elementi copertura	<input type="text"/>
Epoca costruzione	<input type="text" value="1920-1960"/>	Superfici	<input type="text" value="Intonaco"/>
Condizioni igieniche	<input type="text" value="Buono"/>	Infissi	<input type="text" value="Legno"/>
Condizioni statiche	<input type="text" value="Buono"/>	Analisi tipologica	<input type="text" value="Edificio tradizionale"/>
Condizioni manutentive	<input type="text" value="Buono"/>		

Note:

### CLASSE D'INTERVENTO 1

- |   |  |
|---|--|
| <input type="radio"/> A1: RESTAURO SCIENTIFIC                 | <input type="radio"/> A5: NUOVE EDIFICAZIONI A SEGUITO DI DEMOLIZI |
| <input type="radio"/> A2: RISANAMENTO CONSERVATIV             | <input type="radio"/> A6: NUOVA EDIFICAZIONE IN AREA LIBE          |
| <input checked="" type="radio"/> A3: RISTRUTTURAZIONE EDILIZI | <input type="radio"/> A7: SOPRAELEVAZIONI                          |
| <input type="radio"/> A4: DEMOLIZIONE SUPERFETAZION           | <input type="radio"/> A8: INTERVENTI DI REINTEGRAZIONE AMBIENT     |

### CLASSE D'INT. 2:

- |                                     |                          |
|-------------------------------------|--------------------------|
| <input type="radio"/> A1            | <input type="radio"/> A5 |
| <input type="radio"/> A2            | <input type="radio"/> A6 |
| <input type="radio"/> A3            | <input type="radio"/> A7 |
| <input checked="" type="radio"/> A4 | <input type="radio"/> A8 |

### CLASSE D'INT. 3:

- |                                     |                                     |
|-------------------------------------|-------------------------------------|
| <input checked="" type="radio"/> A1 | <input checked="" type="radio"/> A5 |
| <input checked="" type="radio"/> A2 | <input checked="" type="radio"/> A6 |
| <input checked="" type="radio"/> A3 | <input checked="" type="radio"/> A7 |
| <input checked="" type="radio"/> A4 | <input checked="" type="radio"/> A8 |

### CLASSE D'INT. 4:

- |                                     |                                     |
|-------------------------------------|-------------------------------------|
| <input checked="" type="radio"/> A1 | <input checked="" type="radio"/> A5 |
| <input checked="" type="radio"/> A2 | <input checked="" type="radio"/> A6 |
| <input checked="" type="radio"/> A3 | <input checked="" type="radio"/> A7 |
| <input checked="" type="radio"/> A4 | <input checked="" type="radio"/> A8 |

Intervento puntuale





# SCHEDA DELLE UNITA' D'INTERVENTO DEL COMUNE DI SERRAMANNA

Codice Scheda:  Isolato:  Foglio  Mappale

Via e n. c.

Proprietario



FOTO1



FOTO2

## CARATTERI EDILIZI

Destinazione d'uso p. T.:	<input type="text" value="Commerciale"/>	Elementi formali	<input type="text" value="Portali"/>
Destinazione d'uso 1° p.:	<input type="text" value="Residenziale"/>	Valore architettonico	<input type="text" value="Modesto"/>
Destinazione d'uso 2° p.:	<input type="text"/>	Tipo interesse	<input type="text" value="Ambientale"/>
Destinazione d'uso 3° p.:	<input type="text"/>	Elementi copertura	<input type="text"/>
Epoca costruzione	<input type="text" value="1920-1960"/>	Superfici	<input type="text" value="Intonaco"/>
Condizioni igieniche	<input type="text" value="Buono"/>	Infissi	<input type="text" value="Legno"/>
Condizioni statiche	<input type="text" value="Buono"/>	Analisi tipologica	<input type="text" value="Edificio tradizionale"/>
Condizioni manutentive	<input type="text" value="Buono"/>		

Note:

### CLASSE D'INTERVENTO 1

- |   |  |
|---|--|
| <input type="radio"/> A1: RESTAURO SCIENTIFIC                 | <input type="radio"/> A5: NUOVE EDIFICAZIONI A SEGUITO DI DEMOLIZI |
| <input type="radio"/> A2: RISANAMENTO CONSERVATIV             | <input type="radio"/> A6: NUOVA EDIFICAZIONE IN AREA LIBE          |
| <input checked="" type="radio"/> A3: RISTRUTTURAZIONE EDILIZI | <input type="radio"/> A7: SOPRAELEVAZIONI                          |
| <input type="radio"/> A4: DEMOLIZIONE SUPERFETAZION           | <input type="radio"/> A8: INTERVENTI DI REINTEGRAZIONE AMBIENT     |

### CLASSE D'INT. 2:

- |                          |                                     |
|--------------------------|-------------------------------------|
| <input type="radio"/> A1 | <input type="radio"/> A5            |
| <input type="radio"/> A2 | <input type="radio"/> A6            |
| <input type="radio"/> A3 | <input type="radio"/> A7            |
| <input type="radio"/> A4 | <input checked="" type="radio"/> A8 |

### CLASSE D'INT. 3:

- |                                     |                          |
|-------------------------------------|--------------------------|
| <input type="radio"/> A1            | <input type="radio"/> A5 |
| <input type="radio"/> A2            | <input type="radio"/> A6 |
| <input type="radio"/> A3            | <input type="radio"/> A7 |
| <input checked="" type="radio"/> A4 | <input type="radio"/> A8 |

### CLASSE D'INT. 4:

- |                                     |                                     |
|-------------------------------------|-------------------------------------|
| <input checked="" type="radio"/> A1 | <input checked="" type="radio"/> A5 |
| <input checked="" type="radio"/> A2 | <input checked="" type="radio"/> A6 |
| <input checked="" type="radio"/> A3 | <input checked="" type="radio"/> A7 |
| <input checked="" type="radio"/> A4 | <input checked="" type="radio"/> A8 |

Intervento puntuale



# SCHEDA DELLE UNITA' D'INTERVENTO DEL COMUNE DI SERRAMANNA

Codice Scheda:  Isolato:  Foglio  Mappale

Via e n. c.

Proprietario



FOTO1



FOTO2

## CARATTERI EDILIZI

Destinazione d'uso p. T.:	<input type="text" value="Residenziale"/>	Elementi formali	<input type="text" value="Portali"/>
Destinazione d'uso 1° p.:	<input type="text"/>	Valore architettonico	<input type="text" value="Buono"/>
Destinazione d'uso 2° p.:	<input type="text"/>	Tipo interesse	<input type="text" value="Ambientale"/>
Destinazione d'uso 3° p.:	<input type="text"/>	Elementi copertura	<input type="text" value="Coppi tradizionali"/>
Epoca costruzione	<input type="text" value="1920-1960"/>	Superfici	<input type="text" value="Intonaco"/>
Condizioni igieniche	<input type="text" value="Buono"/>	Infissi	<input type="text" value="Legno"/>
Condizioni statiche	<input type="text" value="Buono"/>	Analisi tipologica	<input type="text" value="Edificio tradizionale"/>
Condizioni manutentive	<input type="text" value="Buono"/>		

Note:

### CLASSE D'INTERVENTO 1

- |   |  |
|---|--|
| <input type="radio"/> A1: RESTAURO SCIENTIFIC                 | <input type="radio"/> A5: NUOVE EDIFICAZIONI A SEGUITO DI DEMOLIZI |
| <input type="radio"/> A2: RISANAMENTO CONSERVATIV             | <input type="radio"/> A6: NUOVA EDIFICAZIONE IN AREA LIBE          |
| <input checked="" type="radio"/> A3: RISTRUTTURAZIONE EDILIZI | <input type="radio"/> A7: SOPRAELEVAZIONI                          |
| <input type="radio"/> A4: DEMOLIZIONE SUPERFETAZION           | <input type="radio"/> A8: INTERVENTI DI REINTEGRAZIONE AMBIENT     |

### CLASSE D'INT. 2:

- |                          |                          |
|--------------------------|--------------------------|
| <input type="radio"/> A1 | <input type="radio"/> A5 |
| <input type="radio"/> A2 | <input type="radio"/> A6 |
| <input type="radio"/> A3 | <input type="radio"/> A7 |
| <input type="radio"/> A4 | <input type="radio"/> A8 |

### CLASSE D'INT. 3:

- |                          |                          |
|--------------------------|--------------------------|
| <input type="radio"/> A1 | <input type="radio"/> A5 |
| <input type="radio"/> A2 | <input type="radio"/> A6 |
| <input type="radio"/> A3 | <input type="radio"/> A7 |
| <input type="radio"/> A4 | <input type="radio"/> A8 |

### CLASSE D'INT. 4:

- |                          |                          |
|--------------------------|--------------------------|
| <input type="radio"/> A1 | <input type="radio"/> A5 |
| <input type="radio"/> A2 | <input type="radio"/> A6 |
| <input type="radio"/> A3 | <input type="radio"/> A7 |
| <input type="radio"/> A4 | <input type="radio"/> A8 |

Intervento puntuale



# SCHEDA DELLE UNITA' D'INTERVENTO DEL COMUNE DI SERRAMANNA

Codice Scheda:  Isolato:  Foglio  Mappale

Via e n. c.

Proprietario



FOTO1




FOTO2

## CARATTERI EDILIZI

Destinazione d'uso p. T.:	<input type="text" value="Uffici"/>	Elementi formali	<input type="text"/>
Destinazione d'uso 1° p.:	<input type="text" value="Residenziale"/>	Valore architettonico	<input type="text" value="Nullo"/>
Destinazione d'uso 2° p.:	<input type="text" value="Residenziale"/>	Tipo interesse	<input type="text"/>
Destinazione d'uso 3° p.:	<input type="text"/>	Elementi copertura	<input type="text"/>
Epoca costruzione	<input type="text" value="1960-1980"/>	Superfici	<input type="text" value="Intonaco"/>
Condizioni igieniche	<input type="text" value="Buono"/>	Infissi	<input type="text" value="Alluminio"/>
Condizioni statiche	<input type="text" value="Buono"/>	Analisi tipologica	<input type="text" value="Edificio atipico"/>
Condizioni manutentive	<input type="text" value="Buono"/>		

Note:

### CLASSE D'INTERVENTO 1

- |   |   |
|---|---|
| <input type="radio"/> A1: RESTAURO SCIENTIFIC       | <input type="radio"/> A5: NUOVE EDIFICAZIONI A SEGUITO DI DEMOLIZI        |
| <input type="radio"/> A2: RISANAMENTO CONSERVATIV   | <input type="radio"/> A6: NUOVA EDIFICAZIONE IN AREA LIBE                 |
| <input type="radio"/> A3: RISTRUTTURAZIONE EDILIZI  | <input type="radio"/> A7: SOPRAELEVAZIONI                                 |
| <input type="radio"/> A4: DEMOLIZIONE SUPERFETAZION | <input checked="" type="radio"/> A8: INTERVENTI DI REINTEGRAZIONE AMBIENT |

### CLASSE D'INT. 2:

- |                          |                          |
|--------------------------|--------------------------|
| <input type="radio"/> A1 | <input type="radio"/> A5 |
| <input type="radio"/> A2 | <input type="radio"/> A6 |
| <input type="radio"/> A3 | <input type="radio"/> A7 |
| <input type="radio"/> A4 | <input type="radio"/> A8 |

### CLASSE D'INT. 3:

- |                          |                          |
|--------------------------|--------------------------|
| <input type="radio"/> A1 | <input type="radio"/> A5 |
| <input type="radio"/> A2 | <input type="radio"/> A6 |
| <input type="radio"/> A3 | <input type="radio"/> A7 |
| <input type="radio"/> A4 | <input type="radio"/> A8 |

### CLASSE D'INT. 4:

- |                          |                          |
|--------------------------|--------------------------|
| <input type="radio"/> A1 | <input type="radio"/> A5 |
| <input type="radio"/> A2 | <input type="radio"/> A6 |
| <input type="radio"/> A3 | <input type="radio"/> A7 |
| <input type="radio"/> A4 | <input type="radio"/> A8 |

Intervento puntuale






# SCHEDA DELLE UNITA' D'INTERVENTO DEL COMUNE DI SERRAMANNA

Codice Scheda:  Isolato:  Foglio  Mappale

Via e n. c.

Proprietario



## CARATTERI EDILIZI

Destinazione d'uso p. T.:	<input type="text" value="Residenziale"/>	Elementi formali	<input type="text"/>
Destinazione d'uso 1° p.:	<input type="text" value="Residenziale"/>	Valore architettonico	<input type="text" value="Modesto"/>
Destinazione d'uso 2° p.:	<input type="text"/>	Tipo interesse	<input type="text" value="Ambientale"/>
Destinazione d'uso 3° p.:	<input type="text"/>	Elementi copertura	<input type="text" value="Coppi tradizionali"/>
Epoca costruzione	<input type="text" value="1920-1960"/>	Superfici	<input type="text" value="Intonaco"/>
Condizioni igieniche	<input type="text" value="Buono"/>	Infissi	<input type="text" value="Alluminio"/>
Condizioni statiche	<input type="text" value="Buono"/>	Analisi tipologica	<input type="text" value="Edificio tradizionale"/>
Condizioni manutentive	<input type="text" value="Insufficiente"/>		

Note:

### CLASSE D'INTERVENTO 1

- |   |  |
|---|--|
| <input type="radio"/> A1: RESTAURO SCIENTIFIC                 | <input type="radio"/> A5: NUOVE EDIFICAZIONI A SEGUITO DI DEMOLIZI |
| <input type="radio"/> A2: RISANAMENTO CONSERVATIV             | <input type="radio"/> A6: NUOVA EDIFICAZIONE IN AREA LIBE          |
| <input checked="" type="radio"/> A3: RISTRUTTURAZIONE EDILIZI | <input type="radio"/> A7: SOPRAELEVAZIONI                          |
| <input type="radio"/> A4: DEMOLIZIONE SUPERFETAZION           | <input type="radio"/> A8: INTERVENTI DI REINTEGRAZIONE AMBIENT     |

### CLASSE D'INT. 2:

- |                                     |                          |
|-------------------------------------|--------------------------|
| <input type="radio"/> A1            | <input type="radio"/> A5 |
| <input type="radio"/> A2            | <input type="radio"/> A6 |
| <input type="radio"/> A3            | <input type="radio"/> A7 |
| <input checked="" type="radio"/> A4 | <input type="radio"/> A8 |

### CLASSE D'INT. 3:

- |                                     |                                     |
|-------------------------------------|-------------------------------------|
| <input checked="" type="radio"/> A1 | <input checked="" type="radio"/> A5 |
| <input checked="" type="radio"/> A2 | <input checked="" type="radio"/> A6 |
| <input checked="" type="radio"/> A3 | <input checked="" type="radio"/> A7 |
| <input checked="" type="radio"/> A4 | <input checked="" type="radio"/> A8 |

### CLASSE D'INT. 4:

- |                                     |                                     |
|-------------------------------------|-------------------------------------|
| <input checked="" type="radio"/> A1 | <input checked="" type="radio"/> A5 |
| <input checked="" type="radio"/> A2 | <input checked="" type="radio"/> A6 |
| <input checked="" type="radio"/> A3 | <input checked="" type="radio"/> A7 |
| <input checked="" type="radio"/> A4 | <input checked="" type="radio"/> A8 |

Intervento puntuale



# SCHEDA DELLE UNITA' D'INTERVENTO DEL COMUNE DI SERRAMANNA

Codice Scheda:  Isolato:  Foglio  Mappale

Via e n. c.

Proprietario



FOTO1



FOTO2

## CARATTERI EDILIZI

Destinazione d'uso p. T.:	<input type="text" value="Residenziale"/>	Elementi formali	<input type="text" value="Portali"/>
Destinazione d'uso 1° p.:	<input type="text" value="Residenziale"/>	Valore architettonico	<input type="text" value="Nulla"/>
Destinazione d'uso 2° p.:	<input type="text"/>	Tipo interesse	<input type="text"/>
Destinazione d'uso 3° p.:	<input type="text"/>	Elementi copertura	<input type="text" value="Lastre di cemento amia"/>
Epoca costruzione	<input type="text" value="Dopo 1980"/>	Superfici	<input type="text" value="Intonaco"/>
Condizioni igieniche	<input type="text" value="Buono"/>	Infissi	<input type="text" value="Legno"/>
Condizioni statiche	<input type="text" value="Buono"/>	Analisi tipologica	<input type="text" value="Edificio atipico"/>
Condizioni manutentive	<input type="text" value="Buono"/>		

Note:

### CLASSE D'INTERVENTO 1

- |   |   |
|---|---|
| <input type="radio"/> A1: RESTAURO SCIENTIFIC       | <input type="radio"/> A5: NUOVE EDIFICAZIONI A SEGUITO DI DEMOLIZI        |
| <input type="radio"/> A2: RISANAMENTO CONSERVATIV   | <input type="radio"/> A6: NUOVA EDIFICAZIONE IN AREA LIBE                 |
| <input type="radio"/> A3: RISTRUTTURAZIONE EDILIZI  | <input type="radio"/> A7: SOPRAELEVAZIONI                                 |
| <input type="radio"/> A4: DEMOLIZIONE SUPERFETAZION | <input checked="" type="radio"/> A8: INTERVENTI DI REINTEGRAZIONE AMBIENT |

### CLASSE D'INT. 2:

- |                                     |                          |
|-------------------------------------|--------------------------|
| <input type="radio"/> A1            | <input type="radio"/> A5 |
| <input type="radio"/> A2            | <input type="radio"/> A6 |
| <input type="radio"/> A3            | <input type="radio"/> A7 |
| <input checked="" type="radio"/> A4 | <input type="radio"/> A8 |

### CLASSE D'INT. 3:

- |                                     |                                     |
|-------------------------------------|-------------------------------------|
| <input checked="" type="radio"/> A1 | <input checked="" type="radio"/> A5 |
| <input checked="" type="radio"/> A2 | <input checked="" type="radio"/> A6 |
| <input checked="" type="radio"/> A3 | <input checked="" type="radio"/> A7 |
| <input checked="" type="radio"/> A4 | <input checked="" type="radio"/> A8 |

### CLASSE D'INT. 4:

- |                                     |                                     |
|-------------------------------------|-------------------------------------|
| <input checked="" type="radio"/> A1 | <input checked="" type="radio"/> A5 |
| <input checked="" type="radio"/> A2 | <input checked="" type="radio"/> A6 |
| <input checked="" type="radio"/> A3 | <input checked="" type="radio"/> A7 |
| <input checked="" type="radio"/> A4 | <input checked="" type="radio"/> A8 |

Intervento puntuale



# SCHEDA DELLE UNITA' D'INTERVENTO DEL COMUNE DI SERRAMANNA

Codice Scheda:  Isolato:  Foglio  Mappale

Via e n. c.

Proprietario



FOTO1



FOTO2

## CARATTERI EDILIZI

Destinazione d'uso p. T.:	<input type="text" value="Residenziale"/>	Elementi formali	<input type="text" value="Portali"/>
Destinazione d'uso 1° p.:	<input type="text" value="Residenziale"/>	Valore architettonico	<input type="text" value="Nullo"/>
Destinazione d'uso 2° p.:	<input type="text"/>	Tipo interesse	<input type="text"/>
Destinazione d'uso 3° p.:	<input type="text"/>	Elementi copertura	<input type="text" value="Terrazzo"/>
Epoca costruzione	<input type="text" value="1960-1980"/>	Superfici	<input type="text" value="Intonaco"/>
Condizioni igieniche	<input type="text"/>	Infissi	<input type="text" value="Legno"/>
Condizioni statiche	<input type="text"/>	Analisi tipologica	<input type="text" value="Edificio atipico"/>
Condizioni manutentive	<input type="text"/>		

Note:

### CLASSE D'INTERVENTO 1

- |   |  |
|---|--|
| <input type="radio"/> A1: RESTAURO SCIENTIFIC                 | <input type="radio"/> A5: NUOVE EDIFICAZIONI A SEGUITO DI DEMOLIZI |
| <input type="radio"/> A2: RISANAMENTO CONSERVATIV             | <input type="radio"/> A6: NUOVA EDIFICAZIONE IN AREA LIBE          |
| <input checked="" type="radio"/> A3: RISTRUTTURAZIONE EDILIZI | <input type="radio"/> A7: SOPRAELEVAZIONI                          |
| <input type="radio"/> A4: DEMOLIZIONE SUPERFETAZION           | <input type="radio"/> A8: INTERVENTI DI REINTEGRAZIONE AMBIENT     |

### CLASSE D'INT. 2:

- |                                     |                          |
|-------------------------------------|--------------------------|
| <input type="radio"/> A1            | <input type="radio"/> A5 |
| <input type="radio"/> A2            | <input type="radio"/> A6 |
| <input type="radio"/> A3            | <input type="radio"/> A7 |
| <input checked="" type="radio"/> A4 | <input type="radio"/> A8 |

### CLASSE D'INT. 3:

- |                                     |                                     |
|-------------------------------------|-------------------------------------|
| <input checked="" type="radio"/> A1 | <input checked="" type="radio"/> A5 |
| <input checked="" type="radio"/> A2 | <input checked="" type="radio"/> A6 |
| <input checked="" type="radio"/> A3 | <input checked="" type="radio"/> A7 |
| <input checked="" type="radio"/> A4 | <input checked="" type="radio"/> A8 |

### CLASSE D'INT. 4:

- |                                     |                                     |
|-------------------------------------|-------------------------------------|
| <input checked="" type="radio"/> A1 | <input checked="" type="radio"/> A5 |
| <input checked="" type="radio"/> A2 | <input checked="" type="radio"/> A6 |
| <input checked="" type="radio"/> A3 | <input checked="" type="radio"/> A7 |
| <input checked="" type="radio"/> A4 | <input checked="" type="radio"/> A8 |

Intervento puntuale



# SCHEDA DELLE UNITA' D'INTERVENTO DEL COMUNE DI SERRAMANNA

Codice Scheda:  Isolato:  Foglio  Mappale

Via e n. c.

Proprietario



## CARATTERI EDILIZI

Destinazione d'uso p. T.:	<input type="text" value="Residenziale"/>	Elementi formali	<input type="text" value="Portali"/>
Destinazione d'uso 1° p.:	<input type="text" value="Residenziale"/>	Valore architettonico	<input type="text" value="Buono"/>
Destinazione d'uso 2° p.:	<input type="text"/>	Tipo interesse	<input type="text" value="Architettonico"/>
Destinazione d'uso 3° p.:	<input type="text"/>	Elementi copertura	<input type="text" value="Tegole portoghesi"/>
Epoca costruzione	<input type="text" value="1920-1960"/>	Superfici	<input type="text" value="Ladiri intonacato"/>
Condizioni igieniche	<input type="text" value="Buono"/>	Infissi	<input type="text" value="Legno"/>
Condizioni statiche	<input type="text" value="Buono"/>	Analisi tipologica	<input type="text" value="Edificio tradizionale"/>
Condizioni manutentive	<input type="text" value="Buono"/>		

Note:

### CLASSE D'INTERVENTO 1

- |  |  |
|--|--|
| <input type="radio"/> A1: RESTAURO SCIENTIFIC                | <input type="radio"/> A5: NUOVE EDIFICAZIONI A SEGUITO DI DEMOLIZI |
| <input checked="" type="radio"/> A2: RISANAMENTO CONSERVATIV | <input type="radio"/> A6: NUOVA EDIFICAZIONE IN AREA LIBE          |
| <input type="radio"/> A3: RISTRUTTURAZIONE EDILIZI           | <input type="radio"/> A7: SOPRAELEVAZIONI                          |
| <input type="radio"/> A4: DEMOLIZIONE SUPERFETAZION          | <input type="radio"/> A8: INTERVENTI DI REINTEGRAZIONE AMBIENT     |

### CLASSE D'INT. 2:

- |                                     |                          |
|-------------------------------------|--------------------------|
| <input type="radio"/> A1            | <input type="radio"/> A5 |
| <input type="radio"/> A2            | <input type="radio"/> A6 |
| <input checked="" type="radio"/> A3 | <input type="radio"/> A7 |
| <input type="radio"/> A4            | <input type="radio"/> A8 |

### CLASSE D'INT. 3:

- |                                     |                          |
|-------------------------------------|--------------------------|
| <input type="radio"/> A1            | <input type="radio"/> A5 |
| <input type="radio"/> A2            | <input type="radio"/> A6 |
| <input type="radio"/> A3            | <input type="radio"/> A7 |
| <input checked="" type="radio"/> A4 | <input type="radio"/> A8 |

### CLASSE D'INT. 4:

- |                                     |                                     |
|-------------------------------------|-------------------------------------|
| <input checked="" type="radio"/> A1 | <input checked="" type="radio"/> A5 |
| <input checked="" type="radio"/> A2 | <input checked="" type="radio"/> A6 |
| <input checked="" type="radio"/> A3 | <input checked="" type="radio"/> A7 |
| <input checked="" type="radio"/> A4 | <input checked="" type="radio"/> A8 |

Intervento puntuale





# SCHEDA DELLE UNITA' D'INTERVENTO DEL COMUNE DI SERRAMANNA

Codice Scheda:  Isolato:  Foglio  Mappale

Via e n. c.

Proprietario



FOTO1



FOTO2

## CARATTERI EDILIZI

Destinazione d'uso p. T.:	<input type="text" value="Residenziale"/>	Elementi formali	<input type="text" value="Portali"/>
Destinazione d'uso 1° p.:	<input type="text" value="Residenziale"/>	Valore architettonico	<input type="text" value="Nulla"/>
Destinazione d'uso 2° p.:	<input type="text"/>	Tipo interesse	<input type="text"/>
Destinazione d'uso 3° p.:	<input type="text"/>	Elementi copertura	<input type="text" value="Coppi tradizionali"/>
Epoca costruzione	<input type="text" value="Prima del 1920"/>	Superfici	<input type="text" value="Intonaco"/>
Condizioni igieniche	<input type="text" value="Buono"/>	Infissi	<input type="text" value="Legno"/>
Condizioni statiche	<input type="text" value="Buono"/>	Analisi tipologica	<input type="text" value="Altro"/>
Condizioni manutentive	<input type="text" value="Buono"/>		

Note:

### CLASSE D'INTERVENTO 1

- |   |  |
|---|--|
| <input type="radio"/> A1: RESTAURO SCIENTIFIC                 | <input type="radio"/> A5: NUOVE EDIFICAZIONI A SEGUITO DI DEMOLIZI |
| <input type="radio"/> A2: RISANAMENTO CONSERVATIV             | <input type="radio"/> A6: NUOVA EDIFICAZIONE IN AREA LIBE          |
| <input checked="" type="radio"/> A3: RISTRUTTURAZIONE EDILIZI | <input type="radio"/> A7: SOPRAELEVAZIONI                          |
| <input type="radio"/> A4: DEMOLIZIONE SUPERFETAZION           | <input type="radio"/> A8: INTERVENTI DI REINTEGRAZIONE AMBIENT     |

### CLASSE D'INT. 2:

- |                          |                                     |
|--------------------------|-------------------------------------|
| <input type="radio"/> A1 | <input type="radio"/> A5            |
| <input type="radio"/> A2 | <input type="radio"/> A6            |
| <input type="radio"/> A3 | <input type="radio"/> A7            |
| <input type="radio"/> A4 | <input checked="" type="radio"/> A8 |

### CLASSE D'INT. 3:

- |                                     |                          |
|-------------------------------------|--------------------------|
| <input type="radio"/> A1            | <input type="radio"/> A5 |
| <input type="radio"/> A2            | <input type="radio"/> A6 |
| <input type="radio"/> A3            | <input type="radio"/> A7 |
| <input checked="" type="radio"/> A4 | <input type="radio"/> A8 |

### CLASSE D'INT. 4:

- |                                     |                                     |
|-------------------------------------|-------------------------------------|
| <input checked="" type="radio"/> A1 | <input checked="" type="radio"/> A5 |
| <input checked="" type="radio"/> A2 | <input checked="" type="radio"/> A6 |
| <input checked="" type="radio"/> A3 | <input checked="" type="radio"/> A7 |
| <input checked="" type="radio"/> A4 | <input checked="" type="radio"/> A8 |

Intervento puntuale



# SCHEDA DELLE UNITA' D'INTERVENTO DEL COMUNE DI SERRAMANNA

Codice Scheda:  Isolato:  Foglio  Mappale

Via e n. c.

Proprietario



FOTO1




FOTO2

## CARATTERI EDILIZI

Destinazione d'uso p. T.:	<input type="text" value="Residenziale"/>	Elementi formali	<input type="text" value="Portali"/>
Destinazione d'uso 1° p.:	<input type="text" value="Residenziale"/>	Valore architettonico	<input type="text" value="Buono"/>
Destinazione d'uso 2° p.:	<input type="text"/>	Tipo interesse	<input type="text" value="Tipologico"/>
Destinazione d'uso 3° p.:	<input type="text"/>	Elementi copertura	<input type="text" value="Coppi tradizionali"/>
Epoca costruzione	<input type="text" value="1920-1960"/>	Superfici	<input type="text" value="Intonaco"/>
Condizioni igieniche	<input type="text"/>	Infissi	<input type="text" value="Alluminio"/>
Condizioni statiche	<input type="text" value="Buono"/>	Analisi tipologica	<input type="text" value="Edificio tradizionale"/>
Condizioni manutentive	<input type="text" value="Buono"/>		

Note:

### CLASSE D'INTERVENTO 1

- |   |  |
|---|--|
| <input type="radio"/> A1: RESTAURO SCIENTIFIC                 | <input type="radio"/> A5: NUOVE EDIFICAZIONI A SEGUITO DI DEMOLIZI |
| <input type="radio"/> A2: RISANAMENTO CONSERVATIV             | <input type="radio"/> A6: NUOVA EDIFICAZIONE IN AREA LIBE          |
| <input checked="" type="radio"/> A3: RISTRUTTURAZIONE EDILIZI | <input type="radio"/> A7: SOPRAELEVAZIONI                          |
| <input type="radio"/> A4: DEMOLIZIONE SUPERFETAZION           | <input type="radio"/> A8: INTERVENTI DI REINTEGRAZIONE AMBIENT     |

### CLASSE D'INT. 2:

- |                                     |                          |
|-------------------------------------|--------------------------|
| <input type="radio"/> A1            | <input type="radio"/> A5 |
| <input type="radio"/> A2            | <input type="radio"/> A6 |
| <input type="radio"/> A3            | <input type="radio"/> A7 |
| <input checked="" type="radio"/> A4 | <input type="radio"/> A8 |

### CLASSE D'INT. 3:

- |                                     |                                     |
|-------------------------------------|-------------------------------------|
| <input checked="" type="radio"/> A1 | <input checked="" type="radio"/> A5 |
| <input checked="" type="radio"/> A2 | <input checked="" type="radio"/> A6 |
| <input checked="" type="radio"/> A3 | <input checked="" type="radio"/> A7 |
| <input checked="" type="radio"/> A4 | <input checked="" type="radio"/> A8 |

### CLASSE D'INT. 4:

- |                                     |                                     |
|-------------------------------------|-------------------------------------|
| <input checked="" type="radio"/> A1 | <input checked="" type="radio"/> A5 |
| <input checked="" type="radio"/> A2 | <input checked="" type="radio"/> A6 |
| <input checked="" type="radio"/> A3 | <input checked="" type="radio"/> A7 |
| <input checked="" type="radio"/> A4 | <input checked="" type="radio"/> A8 |

Intervento puntuale

PORTALE DA CONSERVARE IN VIA ROMA, PORTALE DA REALIZZARE IN VIA SANTO STEFANO.



# SCHEDA DELLE UNITA' D'INTERVENTO DEL COMUNE DI SERRAMANNA

Codice Scheda:  Isolato:  Foglio  Mappale

Via e n. c.

Proprietario



FOTO1



FOTO2

## CARATTERI EDILIZI

Destinazione d'uso p. T.:	<input type="text" value="Residenziale"/>	Elementi formali	<input type="text"/>
Destinazione d'uso 1° p.:	<input type="text" value="Residenziale"/>	Valore architettonico	<input type="text" value="Modesto"/>
Destinazione d'uso 2° p.:	<input type="text"/>	Tipo interesse	<input type="text" value="Architettonico"/>
Destinazione d'uso 3° p.:	<input type="text"/>	Elementi copertura	<input type="text" value="Coppi tradizionali"/>
Epoca costruzione	<input type="text" value="1920-1960"/>	Superfici	<input type="text" value="Ladiri intonacato"/>
Condizioni igieniche	<input type="text" value="Insufficiente"/>	Infissi	<input type="text" value="Alluminio"/>
Condizioni statiche	<input type="text" value="Buono"/>	Analisi tipologica	<input type="text" value="Edificio tradizionale"/>
Condizioni manutentive	<input type="text" value="Insufficiente"/>		

Note:

### CLASSE D'INTERVENTO 1

- |   |  |
|---|--|
| <input type="radio"/> A1: RESTAURO SCIENTIFIC                 | <input type="radio"/> A5: NUOVE EDIFICAZIONI A SEGUITO DI DEMOLIZI |
| <input type="radio"/> A2: RISANAMENTO CONSERVATIV             | <input type="radio"/> A6: NUOVA EDIFICAZIONE IN AREA LIBE          |
| <input checked="" type="radio"/> A3: RISTRUTTURAZIONE EDILIZI | <input type="radio"/> A7: SOPRAELEVAZIONI                          |
| <input type="radio"/> A4: DEMOLIZIONE SUPERFETAZION           | <input type="radio"/> A8: INTERVENTI DI REINTEGRAZIONE AMBIENT     |

### CLASSE D'INT. 2:

- |                                     |                          |
|-------------------------------------|--------------------------|
| <input type="radio"/> A1            | <input type="radio"/> A5 |
| <input type="radio"/> A2            | <input type="radio"/> A6 |
| <input type="radio"/> A3            | <input type="radio"/> A7 |
| <input checked="" type="radio"/> A4 | <input type="radio"/> A8 |

### CLASSE D'INT. 3:

- |                                     |                                     |
|-------------------------------------|-------------------------------------|
| <input checked="" type="radio"/> A1 | <input checked="" type="radio"/> A5 |
| <input checked="" type="radio"/> A2 | <input checked="" type="radio"/> A6 |
| <input checked="" type="radio"/> A3 | <input checked="" type="radio"/> A7 |
| <input checked="" type="radio"/> A4 | <input checked="" type="radio"/> A8 |

### CLASSE D'INT. 4:

- |                                     |                                     |
|-------------------------------------|-------------------------------------|
| <input checked="" type="radio"/> A1 | <input checked="" type="radio"/> A5 |
| <input checked="" type="radio"/> A2 | <input checked="" type="radio"/> A6 |
| <input checked="" type="radio"/> A3 | <input checked="" type="radio"/> A7 |
| <input checked="" type="radio"/> A4 | <input checked="" type="radio"/> A8 |

Intervento puntuale



# SCHEDA DELLE UNITA' D'INTERVENTO DEL COMUNE DI SERRAMANNA

Codice Scheda:  Isolato:  Foglio  Mappale

Via e n. c.

Proprietario



FOTO1




FOTO2

## CARATTERI EDILIZI

Destinazione d'uso p. T.:	<input type="text"/>	Elementi formali	<input type="text" value="Portali"/>
Destinazione d'uso 1° p.:	<input type="text"/>	Valore architettonico	<input type="text"/>
Destinazione d'uso 2° p.:	<input type="text"/>	Tipo interesse	<input type="text"/>
Destinazione d'uso 3° p.:	<input type="text"/>	Elementi copertura	<input type="text"/>
Epoca costruzione	<input type="text"/>	Superfici	<input type="text"/>
Condizioni igieniche	<input type="text"/>	Infissi	<input type="text"/>
Condizioni statiche	<input type="text"/>	Analisi tipologica	<input type="text"/>
Condizioni manutentive	<input type="text"/>		

Note:

### CLASSE D'INTERVENTO 1

- |   |  |
|---|--|
| <input type="radio"/> A1: RESTAURO SCIENTIFIC       | <input type="radio"/> A5: NUOVE EDIFICAZIONI A SEGUITO DI DEMOLIZI   |
| <input type="radio"/> A2: RISANAMENTO CONSERVATIV   | <input checked="" type="radio"/> A6: NUOVA EDIFICAZIONE IN AREA LIBE |
| <input type="radio"/> A3: RISTRUTTURAZIONE EDILIZI  | <input type="radio"/> A7: SOPRAELEVAZIONI                            |
| <input type="radio"/> A4: DEMOLIZIONE SUPERFETAZION | <input type="radio"/> A8: INTERVENTI DI REINTEGRAZIONE AMBIENT       |

### CLASSE D'INT. 2:

- |                          |                          |
|--------------------------|--------------------------|
| <input type="radio"/> A1 | <input type="radio"/> A5 |
| <input type="radio"/> A2 | <input type="radio"/> A6 |
| <input type="radio"/> A3 | <input type="radio"/> A7 |
| <input type="radio"/> A4 | <input type="radio"/> A8 |

### CLASSE D'INT. 3:

- |                          |                          |
|--------------------------|--------------------------|
| <input type="radio"/> A1 | <input type="radio"/> A5 |
| <input type="radio"/> A2 | <input type="radio"/> A6 |
| <input type="radio"/> A3 | <input type="radio"/> A7 |
| <input type="radio"/> A4 | <input type="radio"/> A8 |

### CLASSE D'INT. 4:

- |                          |                          |
|--------------------------|--------------------------|
| <input type="radio"/> A1 | <input type="radio"/> A5 |
| <input type="radio"/> A2 | <input type="radio"/> A6 |
| <input type="radio"/> A3 | <input type="radio"/> A7 |
| <input type="radio"/> A4 | <input type="radio"/> A8 |

Intervento puntuale