

# COMPARTO 26

**LEGENDA**

**EDIFICI E COSTRUZIONI**

Edificio con divisione, Edificio con portico e scale, Edificio con cortile interno, Edificio con terrazzo, Edificio in costruzione

Edificio sotterraneo, Chiesa con campanile, Stabilimento industriale, Cabina ENEL, Cabina TELECOM

Municipio, Provincia, Regione, Ospedale, Posta, Carabinieri, Tribunale, Asilo, Scuola, Staz. ferroviaria, Staz. forestale, Polizia

(M) (P) (R) (H) (PT) (CC) (T) (A) (S) (SF) (PS)

Tendone prefabbricato, Fiumere, Capanna, Tetti, Sema, Scale, gradinate

Stazione di Vaso, Monumento, Miniera, Marcipiede, Forno, Tombino, Serbatoio, Serbatoio pesante

Stazione servizio, Pizzo, Franchina, Croce isolata, Circolare

Gio. su rete, Antenna Tel., Elettrodotti su traliccio, Acquedotto in superficie, Acquedotto sotterraneo, Acquedotto sopravvissuto

Lampione, pali

Muro a sacco, Muro a calce, Muro di sostegno con scappe, Stapa, Staccionate

Rete metallica, Impianti idroelettrici, Canalizzazioni industriali, Caditoie o grate

---

**VIABILITA'**

Strada a fondo artificiale, Strada a fondo naturale, Strada in costruzione, Sentiero, Tratturo, Piedone

---

**VEGETAZIONE**

Albero isolato, Abeti, Pini, Eucalipti, Quercia, Faggi, Larici, Cipressi, Picee, Lucci  
 altre essenze, Agrumato, Frutteto, Vigneto, Canneto, Uliveto, Casupolato, Seminativo, Prato, Inculto

Divisione di colture, Alberi in filare, Macchia mediterranea, Bosco ceduo, Bosco rado

---

**CROGRAFIA**

Curva di livello dritta, Curva di livello dritta di ordinazione incerta, Curva di livello intermedia, Curva di livello intermedia di ordinazione incerta, Curva di livello scalare

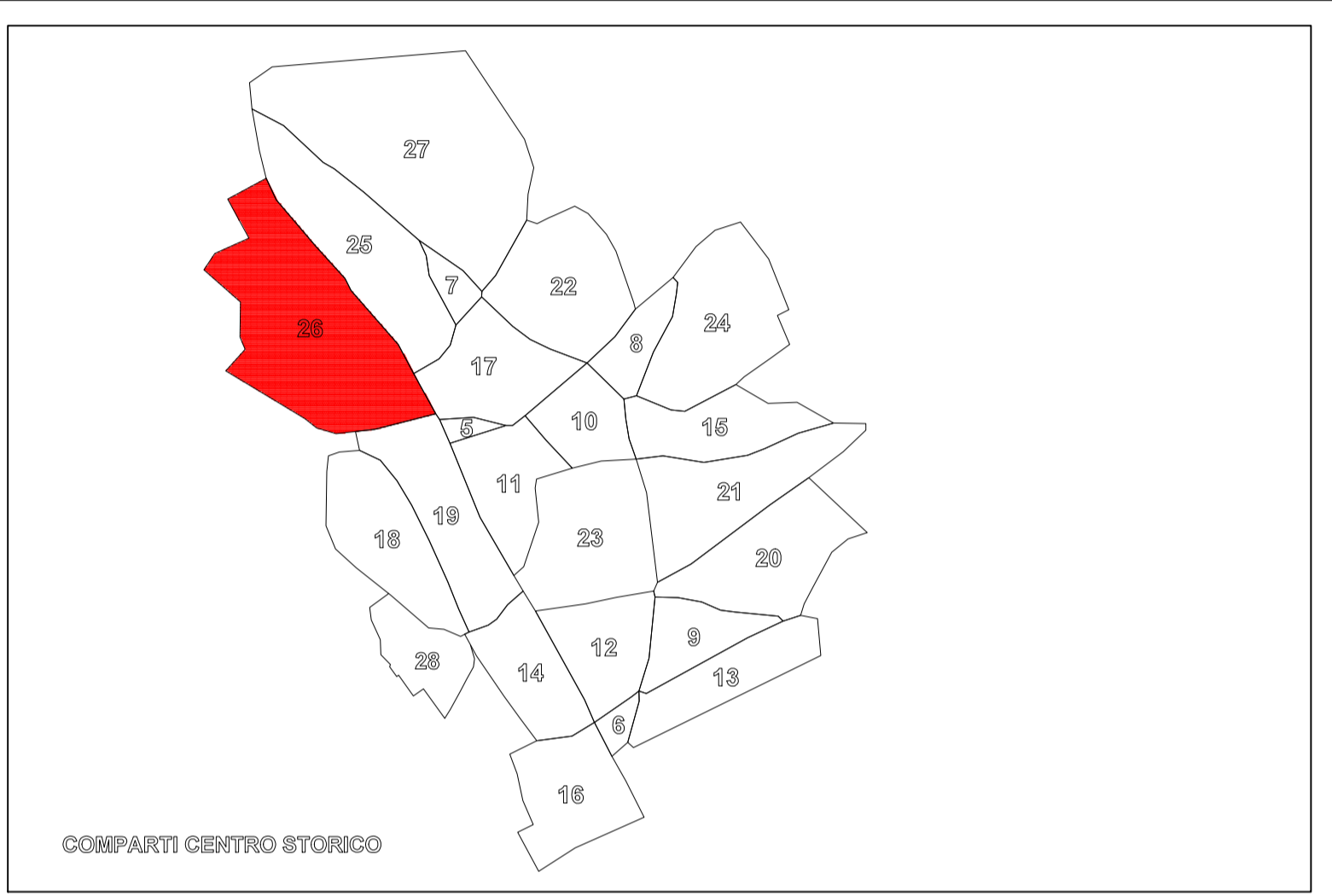
Grotta, Meseo isolato, Scarpata, Focciaio, Cumulo di pietre, Chieme Albero

---

**PUNTI NOTI**

Capasso di IV, I, II, III cat., Tigonometrico, Punto fotogrammetrico, Punto quota di origine fotogrammetrica, Cippo chilometrico

CS, 220.86, RF, 220.86, 220.86, Km



## COMUNE DI SERRAMANNA

### PIANO PARTICOLAREGGIATO DEL CENTRO STORICO

LEGGE REGIONALE DEL 22.12.1989, N. 45

COMPARTO 26

**B** 26 A

AEROFOTOGRAMMETRIA

ADOZIONE DEFINITIVA: DELIBERAZIONE C.C. N. 7/2011 DEL 24.03.2011  
 PUBBLICAZIONE B.U.R.A.S.: N. 11 DEL 10.04.2011

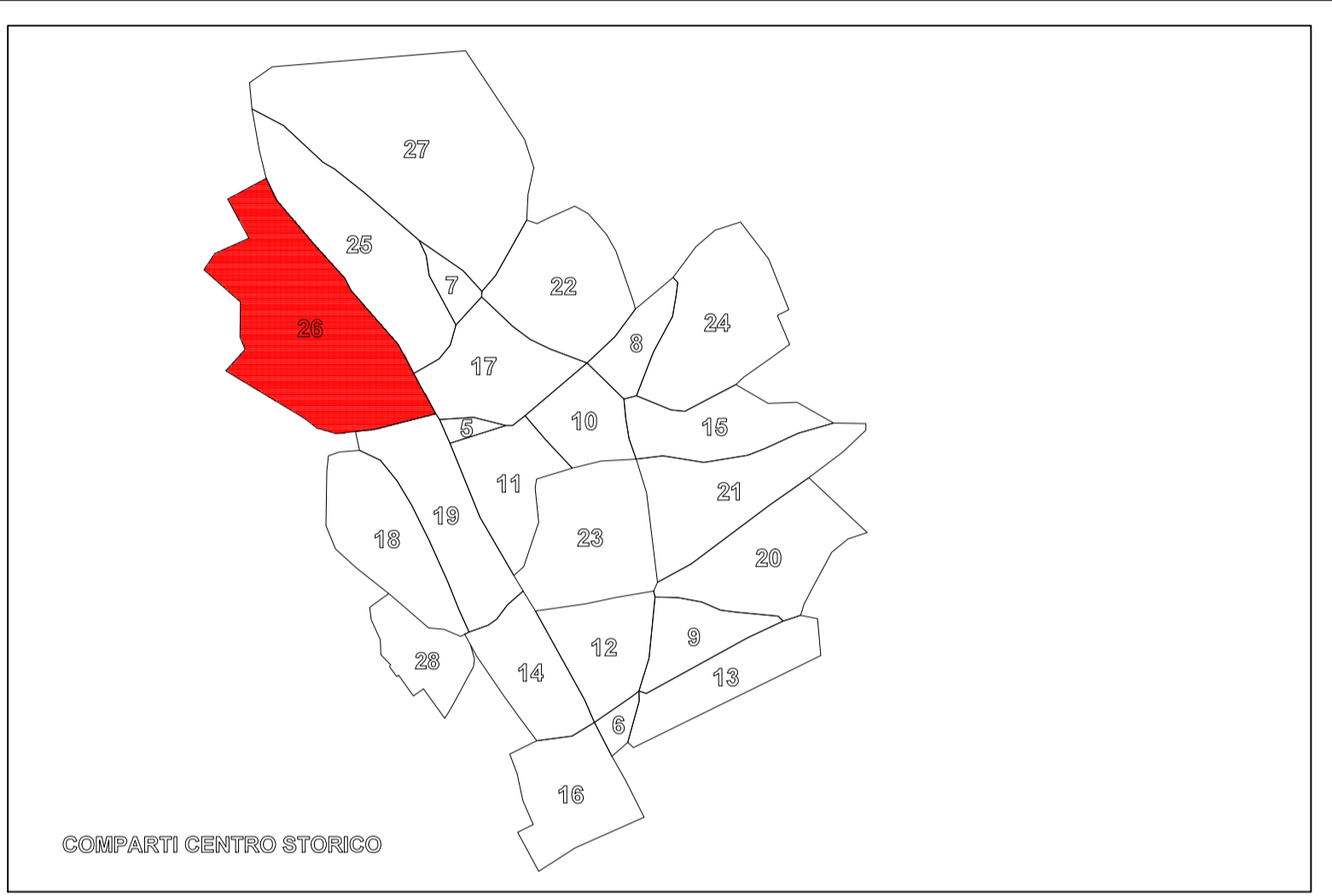
SCALA 1:500

A.T.P.  
 Capogruppo

Dott. Ing. Sergio Serra  
 Dott. Ing. Roberto Bordicchia  
 Dott. Ing. Massimiliano Brau  
 Dott. Ing. Marco Muscas  
 Collaboratori:  
 Dott. Ing. Gianfranco Carcangiu  
 Dott. Ing. Mauro Madeddu  
 Dott. Ing. Stefano Loddo

Stud. Ing. Riccardo Bordicchia  
 Dott. Arch. Mario Bordicchia

# COMPARTO 26



## COMUNE DI SERRAMANNA

### PIANO PARTICOLAREGGIATO DEL CENTRO STORICO

LEGGE REGIONALE DEL 22.12.1989, N. 45

COMPARTO 26

**B** 26 B

FOTOGRAFIA AEREA

ADOZIONE DEFINITIVA: DELIBERAZIONE C.C. N. 7/2011 DEL 24.03.2011  
PUBBLICAZIONE B.U.R.A.S.: N. 11 DEL 18.04.2011

SCALA 1:500

A.T.P.

Capogruppo




- Dott. Ing. Sergio Serra
- Dott. Ing. Roberto Bordicchia
- Dott. Ing. Massimiliano Brau
- Dott. Ing. Marco Muscas
- Collaboratori:
- Dott. Ing. Gianfranco Carcangiu
- Dott. Ing. Mauro Madeddu
- Dott. Ing. Stefano Loddo

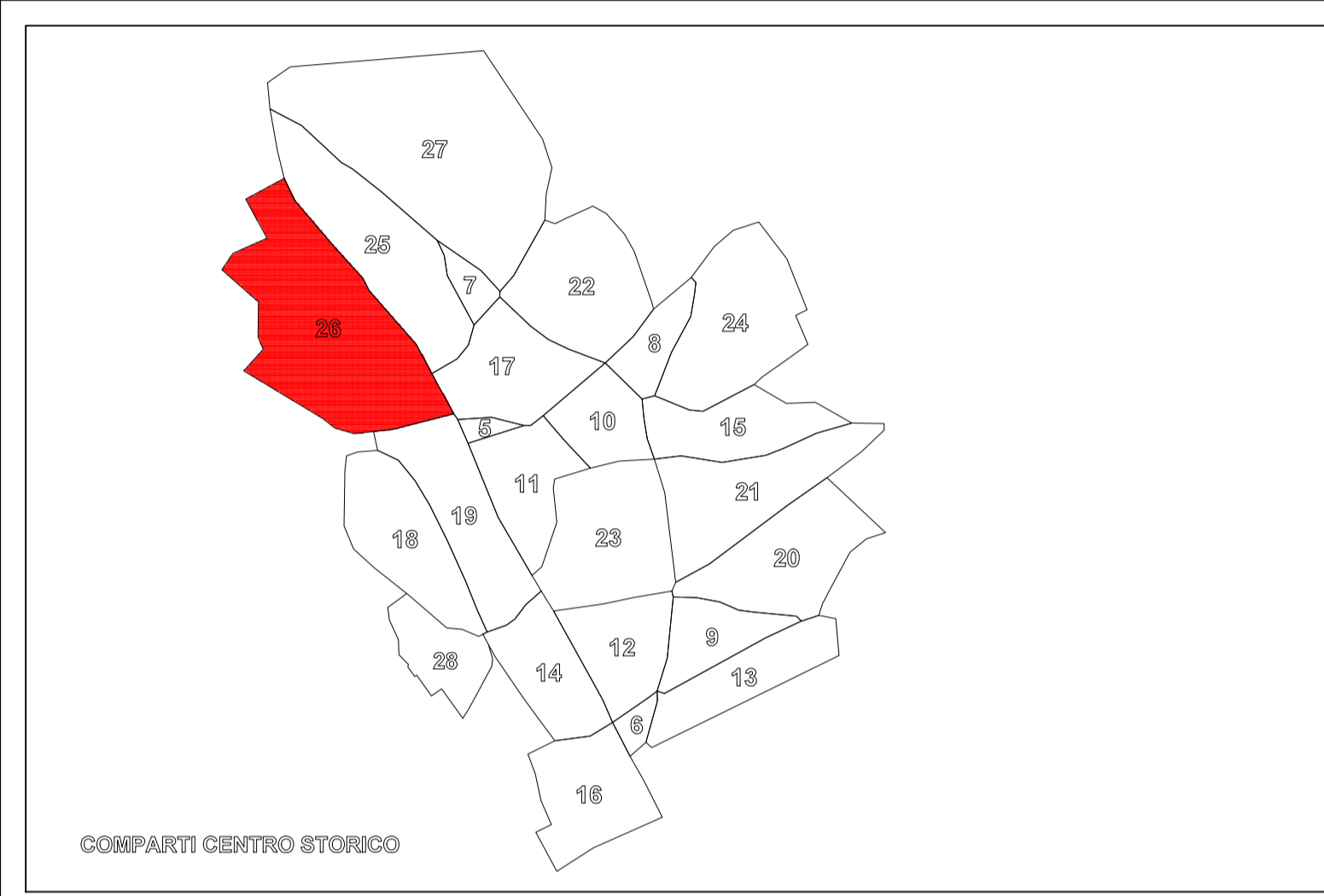
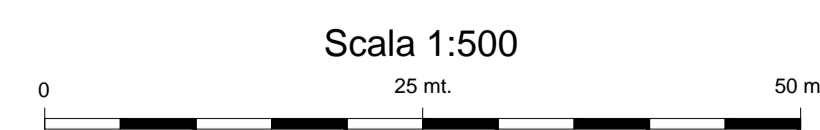
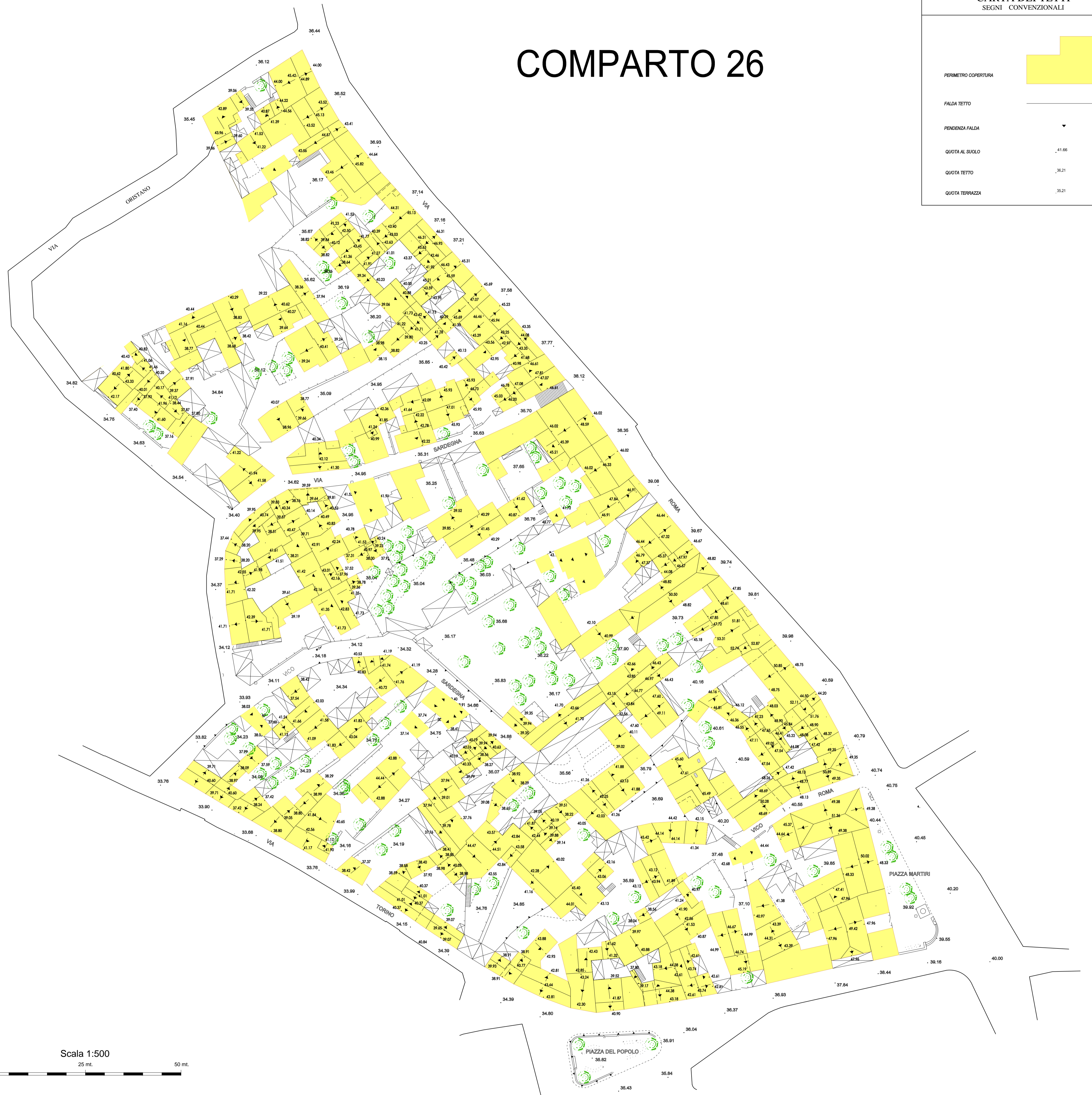
- Stud. Ing. Riccardo Bordicchia
- Dott. Arch. Mario Bordicchia



PIAZZA DEL POPOLO

# COMPARTO 26

PERIMETRO COPERTURA	
FALDA TETTO	
PENDENZA FALDA	
QUOTA AL SUOLO	41.06
QUOTA TETTO	36.21
QUOTA TERRAZZA	35.21



## COMUNE DI SERRAMANNA

### PIANO PARTICOLAREGGIATO DEL CENTRO STORICO

LEGGE REGIONALE DEL 22.12.1989, N. 45

COMPARTO 26

COPERTURE

**B** 26 C

SCALA 1:500

A.T.P.

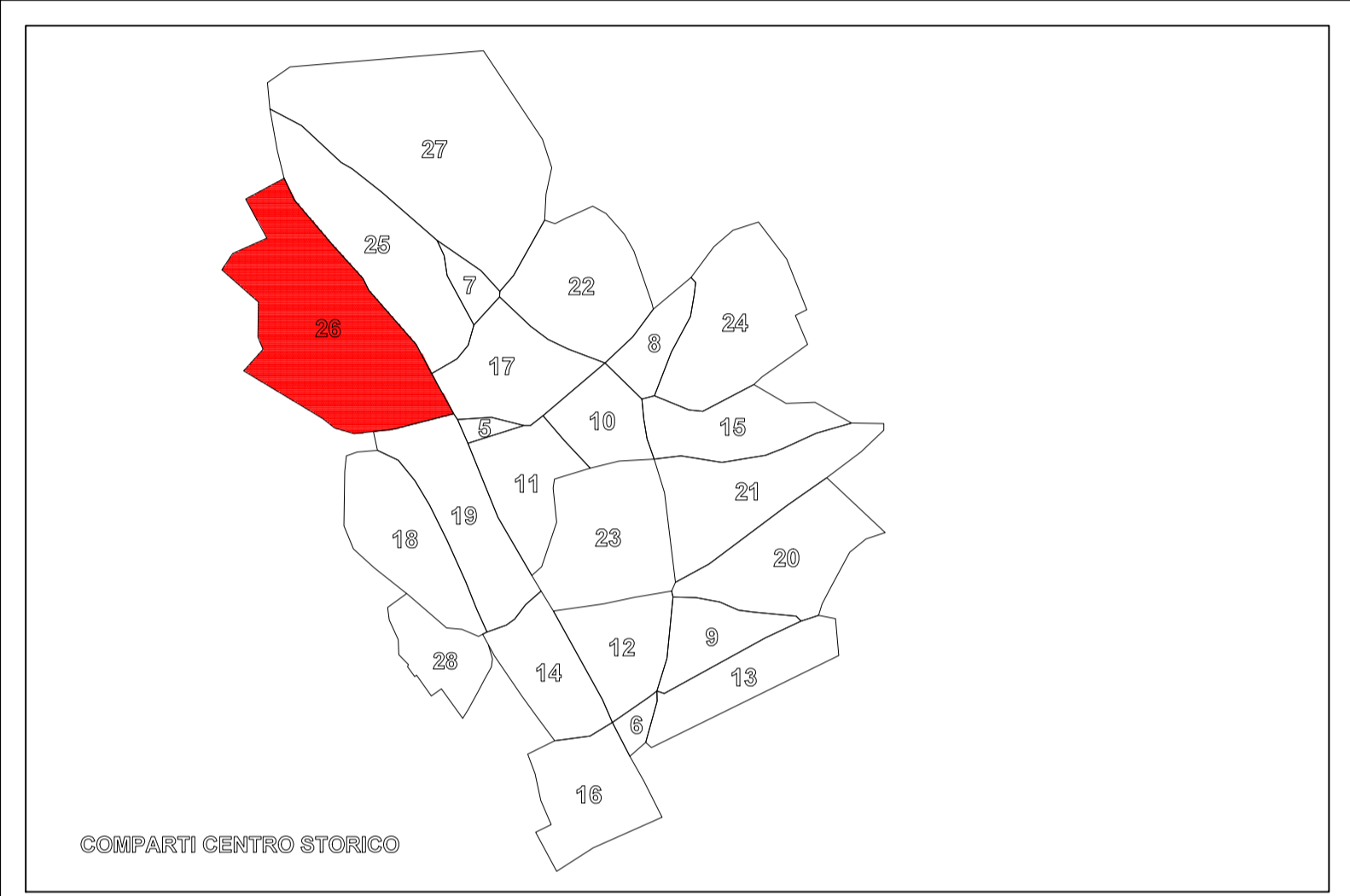
Capogruppo

Dott. Ing. Sergio Serra  
Dott. Ing. Roberto Bordicchia  
Dott. Ing. Massimiliano Brau  
Dott. Ing. Marco Muscas  
Collaboratori:  
Dott. Ing. Gianfranco Carcangiu  
Dott. Ing. Mauro Madeddu  
Dott. Ing. Stefano Loddo

Stud. Ing. Riccardo Bordicchia  
Dott. Arch. Mario Bordicchia

ADOZIONE DEFINITIVA: DELIBERAZIONE C.C. N. 7/2011 DEL 24.03.2011  
PUBBLICAZIONE B.U.R.A.S.: N. 11 DEL 18.04.2011

# COMPARTO 26



## COMUNE DI SERRAMANNA

### PIANO PARTICOLAREGGIATO DEL CENTRO STORICO

LEGGE REGIONALE DEL 22.12.1989, N. 45

COMPARTO 26

VOLUMI

**B** 26 D

ADOZIONE DEFINITIVA: DELIBERAZIONE C.C. N. 7/2011 DEL 24.03.2011  
PUBBLICAZIONE B.U.R.A.S.: N. 11 DEL 18.04.2011

SCALA 1:500

A.T.P.

Capogruppo

Dott. Ing. Sergio Serra

Dott. Ing. Roberto Bordicchia

Dott. Ing. Massimiliano Brau

Dott. Ing. Marco Muscas

Collaboratori:

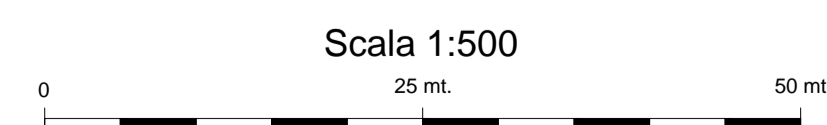
Dott. Ing. Gianfranco Carcangiu

Dott. Ing. Mauro Madeddu

Dott. Ing. Stefano Loddo

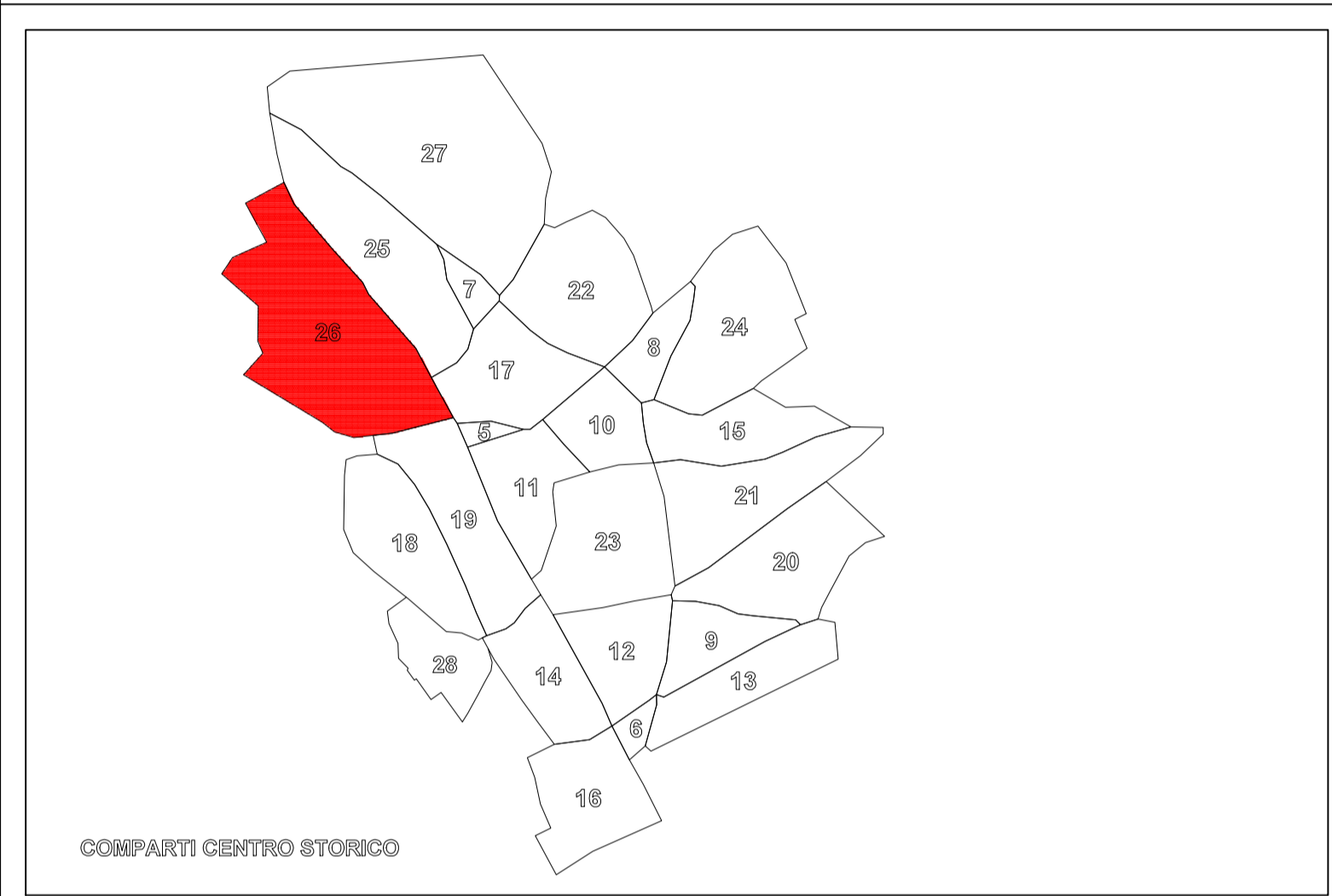
Stud. Ing. Riccardo Bordicchia

Dott. Arch. Mario Bordicchia



PIAZZA DEL POPOLO

# COMPARTO 26



## COMUNE DI SERRAMANNA

### PIANO PARTICOLAREGGIATO DEL CENTRO STORICO

LEGGE REGIONALE DEL 22.12.1989, N. 45

COMPARTO 26

CATASTALE

**B** 26 E

ADOZIONE DEFINITIVA: DELIBERAZIONE C.C. N. 7/2011 DEL 24.03.2011  
PUBBLICAZIONE B.U.R.A.S.: N. 11 DEL 18.04.2011

SCALA 1:500

A.T.P.

Capogruppo

Dott. Ing. Sergio Serra

Dott. Ing. Roberto Bordicchia

Dott. Ing. Massimiliano Brau

Dott. Ing. Marco Muscas

Collaboratori:

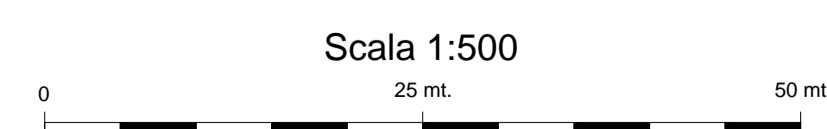
Dott. Ing. Gianfranco Carcangiu

Dott. Ing. Mauro Madeddu

Dott. Ing. Stefano Loddo

Stud. Ing. Riccardo Bordicchia

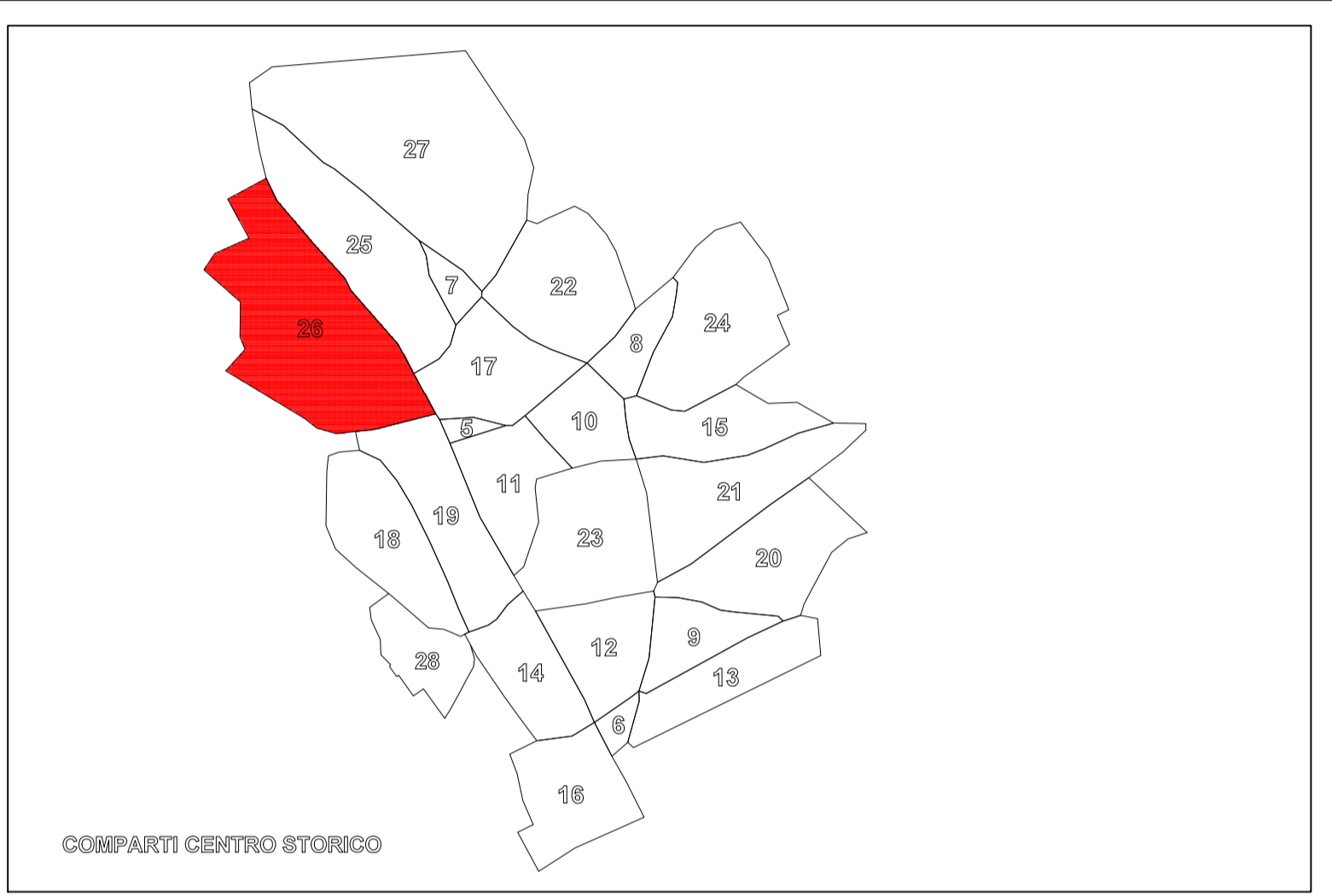
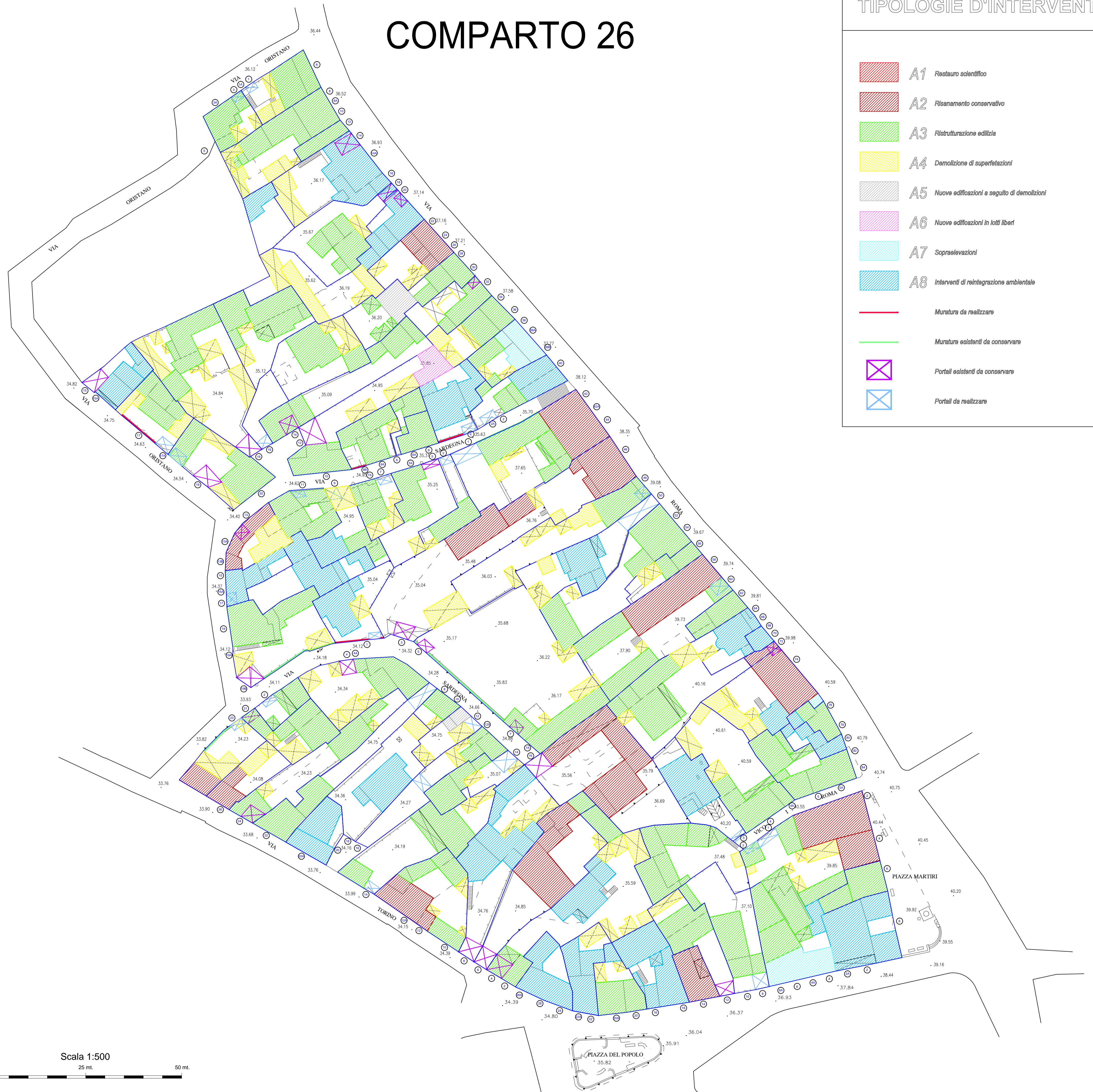
Dott. Arch. Mario Bordicchia



# COMPARTO 26

## TIPOLOGIE D'INTERVENTO

- A1** Restauro scientifico
- A2** Risanamento conservativo
- A3** Ristrutturazione edilizia
- A4** Demolizione di superfazioni
- A5** Nuove edificazioni e seguito di demolizioni
- A6** Nuove edificazioni in lotti liberi
- A7** Sopraelevazioni
- A8** Interventi di reintegrazione ambientale
- Muratura da realizzare
- Murature esistenti da conservare
- Portali esistenti da conservare
- Portali da realizzare



## COMUNE DI SERRAMANNA

### PIANO PARTICOLAREGGIATO DEL CENTRO STORICO

LEGGE REGIONALE DEL 22.12.1989, N. 45

COMPARTO 26

**B** 26 F

ZONIZZAZIONE

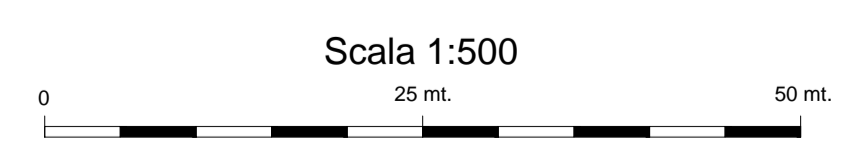
ADOZIONE DEFINITIVA: DELIBERAZIONE C.C. N. 7/2011 DEL 24.03.2011  
PUBBLICAZIONE B.U.R.A.S.: N. 11 DEL 18.04.2011

SCALA 1:500

A.T.P.

Dott. Ing. Sergio Serra  
Dott. Ing. Roberto Bordicchia  
Dott. Ing. Massimiliano Brau  
Dott. Ing. Marco Muscas  
Collaboratori:  
Dott. Ing. Gianfranco Carcangiu  
Dott. Ing. Mauro Madeddu  
Dott. Ing. Stefano Loddo

Capogruppo  
Stud. Ing. Riccardo Bordicchia  
Dott. Arch. Mario Bordicchia





# COMUNE DI SERRAMANNA

## PIANO PARTICOLAREGGIATO DEL CENTRO STORICO

LEGGE REGIONALE DEL 22.12.1989, N. 45

COMPARTO 26

**B**<sub>26</sub> **G**

**SCHEDE DELLE UNITA' D'INTERVENTO**

ADOZIONE DEFINITIVA: DELIBERAZIONE C.C. N. 7/2011 DEL 24.03.2011  
PUBBLICAZIONE B.U.R.A.S.: N. 11 DEL 18.04.2011

SCALA

**A.T.P.**

Dott. Ing. Sergio Serra

Capogruppo

Dott. Ing. Roberto Bordicchia

Dott. Ing. Massimiliano Brau

Dott. Ing. Marco Muscas

Collaboratori:

Dott. Ing. Gianfranco Carcangiu

Dott. Ing. Mauro Madeddu

Stud. Ing. Riccardo Bordicchia

Dott. Ing. Stefano Loddo

Dott. Arch. Mario Bordicchia



# SCHEDA DELLE UNITA' D'INTERVENTO DEL COMUNE DI SERRAMANNA

Codice Scheda:  Isolato:  Foglio  Mappale

Via e n. c.

Proprietario



FOTO1



FOTO2

## CARATTERI EDILIZI

Destinazione d'uso p. T.:	<input type="text" value="Residenziale"/>	Elementi formali	<input type="text" value="Portali"/>
Destinazione d'uso 1° p.:	<input type="text" value="Residenziale"/>	Valore architettonico	<input type="text" value="Modesto"/>
Destinazione d'uso 2° p.:	<input type="text"/>	Tipo interesse	<input type="text" value="Ambientale"/>
Destinazione d'uso 3° p.:	<input type="text"/>	Elementi copertura	<input type="text" value="Coppi tradizionali"/>
Epoca costruzione	<input type="text" value="1920-1960"/>	Superfici	<input type="text" value="Intonaco"/>
Condizioni igieniche	<input type="text" value="Pessimo"/>	Infissi	<input type="text" value="Legno"/>
Condizioni statiche	<input type="text" value="Buono"/>	Analisi tipologica	<input type="text" value="Edificio atipico"/>
Condizioni manutentive	<input type="text" value="Buono"/>		

Note:

### CLASSE D'INTERVENTO 1

- |   |  |
|---|--|
| <input type="radio"/> A1: RESTAURO SCIENTIFIC                 | <input type="radio"/> A5: NUOVE EDIFICAZIONI A SEGUITO DI DEMOLIZI |
| <input type="radio"/> A2: RISANAMENTO CONSERVATIV             | <input type="radio"/> A6: NUOVA EDIFICAZIONE IN AREA LIBE          |
| <input checked="" type="radio"/> A3: RISTRUTTURAZIONE EDILIZI | <input type="radio"/> A7: SOPRAELEVAZIONI                          |
| <input type="radio"/> A4: DEMOLIZIONE SUPERFETAZION           | <input type="radio"/> A8: INTERVENTI DI REINTEGRAZIONE AMBIENT     |

### CLASSE D'INT. 2:

- |                          |                                     |
|--------------------------|-------------------------------------|
| <input type="radio"/> A1 | <input type="radio"/> A5            |
| <input type="radio"/> A2 | <input type="radio"/> A6            |
| <input type="radio"/> A3 | <input type="radio"/> A7            |
| <input type="radio"/> A4 | <input checked="" type="radio"/> A8 |

### CLASSE D'INT. 3:

- |                                     |                          |
|-------------------------------------|--------------------------|
| <input type="radio"/> A1            | <input type="radio"/> A5 |
| <input type="radio"/> A2            | <input type="radio"/> A6 |
| <input type="radio"/> A3            | <input type="radio"/> A7 |
| <input checked="" type="radio"/> A4 | <input type="radio"/> A8 |

### CLASSE D'INT. 4:

- |                                     |                                     |
|-------------------------------------|-------------------------------------|
| <input checked="" type="radio"/> A1 | <input checked="" type="radio"/> A5 |
| <input checked="" type="radio"/> A2 | <input checked="" type="radio"/> A6 |
| <input checked="" type="radio"/> A3 | <input checked="" type="radio"/> A7 |
| <input checked="" type="radio"/> A4 | <input checked="" type="radio"/> A8 |

Intervento puntuale





# SCHEDA DELLE UNITA' D'INTERVENTO DEL COMUNE DI SERRAMANNA

Codice Scheda:  Isolato:  Foglio  Mappale

Via e n. c.

Proprietario



## CARATTERI EDILIZI

Destinazione d'uso p. T.:	<input type="text"/>	Elementi formali	<input type="text" value="Portali"/>
Destinazione d'uso 1° p.:	<input type="text"/>	Valore architettonico	<input type="text" value="Buono"/>
Destinazione d'uso 2° p.:	<input type="text"/>	Tipo interesse	<input type="text" value="Tipologico"/>
Destinazione d'uso 3° p.:	<input type="text"/>	Elementi copertura	<input type="text" value="Coppi tradizionali"/>
Epoca costruzione	<input type="text" value="Prima del 1920"/>	Superfici	<input type="text" value="Intonaco"/>
Condizioni igieniche	<input type="text" value="Insufficiente"/>	Infissi	<input type="text" value="Legno"/>
Condizioni statiche	<input type="text" value="Insufficiente"/>	Analisi tipologica	<input type="text" value="Edificio tradizionale"/>
Condizioni manutentive	<input type="text" value="Insufficiente"/>		

Note:

### CLASSE D'INTERVENTO 1

- |  |  |
|--|--|
| <input type="radio"/> A1: RESTAURO SCIENTIFIC                | <input type="radio"/> A5: NUOVE EDIFICAZIONI A SEGUITO DI DEMOLIZI |
| <input checked="" type="radio"/> A2: RISANAMENTO CONSERVATIV | <input type="radio"/> A6: NUOVA EDIFICAZIONE IN AREA LIBE          |
| <input type="radio"/> A3: RISTRUTTURAZIONE EDILIZI           | <input type="radio"/> A7: SOPRAELEVAZIONI                          |
| <input type="radio"/> A4: DEMOLIZIONE SUPERFETAZION          | <input type="radio"/> A8: INTERVENTI DI REINTEGRAZIONE AMBIENT     |

### CLASSE D'INT. 2:

- |                                     |                          |
|-------------------------------------|--------------------------|
| <input type="radio"/> A1            | <input type="radio"/> A5 |
| <input type="radio"/> A2            | <input type="radio"/> A6 |
| <input checked="" type="radio"/> A3 | <input type="radio"/> A7 |
| <input type="radio"/> A4            | <input type="radio"/> A8 |

### CLASSE D'INT. 3:

- |                                     |                          |
|-------------------------------------|--------------------------|
| <input type="radio"/> A1            | <input type="radio"/> A5 |
| <input type="radio"/> A2            | <input type="radio"/> A6 |
| <input type="radio"/> A3            | <input type="radio"/> A7 |
| <input checked="" type="radio"/> A4 | <input type="radio"/> A8 |

### CLASSE D'INT. 4:

- |                                     |                                     |
|-------------------------------------|-------------------------------------|
| <input checked="" type="radio"/> A1 | <input checked="" type="radio"/> A5 |
| <input checked="" type="radio"/> A2 | <input checked="" type="radio"/> A6 |
| <input checked="" type="radio"/> A3 | <input checked="" type="radio"/> A7 |
| <input checked="" type="radio"/> A4 | <input checked="" type="radio"/> A8 |

Intervento puntuale



Codice Scheda:  Isolato:  Foglio  Mappale

Via e n. c.

Proprietario



FOTO1



FOTO2

### CARATTERI EDILIZI

Destinazione d'uso p. T.:	<input type="text" value="Residenziale"/>	Elementi formali	<input type="text" value="Portali"/>
Destinazione d'uso 1° p.:	<input type="text" value="Residenziale"/>	Valore architettonico	<input type="text" value="Nulla"/>
Destinazione d'uso 2° p.:	<input type="text"/>	Tipo interesse	<input type="text"/>
Destinazione d'uso 3° p.:	<input type="text"/>	Elementi copertura	<input type="text" value="Tegole portoghesi"/>
Epoca costruzione	<input type="text" value="1960-1980"/>	Superfici	<input type="text" value="Intonaco"/>
Condizioni igieniche	<input type="text" value="Ottimo"/>	Infissi	<input type="text" value="Legno"/>
Condizioni statiche	<input type="text" value="Ottimo"/>	Analisi tipologica	<input type="text" value="Edificio tradizionale"/>
Condizioni manutentive	<input type="text" value="Ottimo"/>		

Note:

### CLASSE D'INTERVENTO 1

- |   |   |
|---|---|
| <input type="radio"/> A1: RESTAURO SCIENTIFIC       | <input type="radio"/> A5: NUOVE EDIFICAZIONI A SEGUITO DI DEMOLIZI        |
| <input type="radio"/> A2: RISANAMENTO CONSERVATIV   | <input type="radio"/> A6: NUOVA EDIFICAZIONE IN AREA LIBE                 |
| <input type="radio"/> A3: RISTRUTTURAZIONE EDILIZI  | <input type="radio"/> A7: SOPRAELEVAZIONI                                 |
| <input type="radio"/> A4: DEMOLIZIONE SUPERFETAZION | <input checked="" type="radio"/> A8: INTERVENTI DI REINTEGRAZIONE AMBIENT |

### CLASSE D'INT. 2:

- |                                     |                          |
|-------------------------------------|--------------------------|
| <input type="radio"/> A1            | <input type="radio"/> A5 |
| <input type="radio"/> A2            | <input type="radio"/> A6 |
| <input type="radio"/> A3            | <input type="radio"/> A7 |
| <input checked="" type="radio"/> A4 | <input type="radio"/> A8 |

### CLASSE D'INT. 3:

- |                                     |                                     |
|-------------------------------------|-------------------------------------|
| <input checked="" type="radio"/> A1 | <input checked="" type="radio"/> A5 |
| <input checked="" type="radio"/> A2 | <input checked="" type="radio"/> A6 |
| <input checked="" type="radio"/> A3 | <input checked="" type="radio"/> A7 |
| <input checked="" type="radio"/> A4 | <input checked="" type="radio"/> A8 |

### CLASSE D'INT. 4:

- |                                     |                                     |
|-------------------------------------|-------------------------------------|
| <input checked="" type="radio"/> A1 | <input checked="" type="radio"/> A5 |
| <input checked="" type="radio"/> A2 | <input checked="" type="radio"/> A6 |
| <input checked="" type="radio"/> A3 | <input checked="" type="radio"/> A7 |
| <input checked="" type="radio"/> A4 | <input checked="" type="radio"/> A8 |

Intervento puntuale



# SCHEDA DELLE UNITA' D'INTERVENTO DEL COMUNE DI SERRAMANNA

Codice Scheda:  Isolato:  Foglio  Mappale

Via e n. c.

Proprietario



FOTO1



FOTO2

## CARATTERI EDILIZI

Destinazione d'uso p. T.:	<input type="text" value="Residenziale"/>	Elementi formali	<input type="text" value="Portali"/>
Destinazione d'uso 1° p.:	<input type="text" value="Residenziale"/>	Valore architettonico	<input type="text" value="Nulla"/>
Destinazione d'uso 2° p.:	<input type="text"/>	Tipo interesse	<input type="text" value="Ambientale"/>
Destinazione d'uso 3° p.:	<input type="text"/>	Elementi copertura	<input type="text" value="Coppi tradizionali"/>
Epoca costruzione	<input type="text" value="Prima del 1920"/>	Superfici	<input type="text" value="Intonaco"/>
Condizioni igieniche	<input type="text" value="Buono"/>	Infissi	<input type="text" value="Alluminio"/>
Condizioni statiche	<input type="text" value="Buono"/>	Analisi tipologica	<input type="text" value="Edificio tradizionale"/>
Condizioni manutentive	<input type="text" value="Buono"/>		

Note:

### CLASSE D'INTERVENTO 1

- |  |  |
|--|--|
| <input type="radio"/> A1: RESTAURO SCIENTIFIC                | <input type="radio"/> A5: NUOVE EDIFICAZIONI A SEGUITO DI DEMOLIZI |
| <input checked="" type="radio"/> A2: RISANAMENTO CONSERVATIV | <input type="radio"/> A6: NUOVA EDIFICAZIONE IN AREA LIBE          |
| <input type="radio"/> A3: RISTRUTTURAZIONE EDILIZI           | <input type="radio"/> A7: SOPRAELEVAZIONI                          |
| <input type="radio"/> A4: DEMOLIZIONE SUPERFETAZION          | <input type="radio"/> A8: INTERVENTI DI REINTEGRAZIONE AMBIENT     |

### CLASSE D'INT. 2:

- |                                     |                          |
|-------------------------------------|--------------------------|
| <input type="radio"/> A1            | <input type="radio"/> A5 |
| <input type="radio"/> A2            | <input type="radio"/> A6 |
| <input checked="" type="radio"/> A3 | <input type="radio"/> A7 |
| <input type="radio"/> A4            | <input type="radio"/> A8 |

### CLASSE D'INT. 3:

- |                                     |                          |
|-------------------------------------|--------------------------|
| <input type="radio"/> A1            | <input type="radio"/> A5 |
| <input type="radio"/> A2            | <input type="radio"/> A6 |
| <input type="radio"/> A3            | <input type="radio"/> A7 |
| <input checked="" type="radio"/> A4 | <input type="radio"/> A8 |

### CLASSE D'INT. 4:

- |                                     |                                     |
|-------------------------------------|-------------------------------------|
| <input checked="" type="radio"/> A1 | <input checked="" type="radio"/> A5 |
| <input checked="" type="radio"/> A2 | <input checked="" type="radio"/> A6 |
| <input checked="" type="radio"/> A3 | <input checked="" type="radio"/> A7 |
| <input checked="" type="radio"/> A4 | <input checked="" type="radio"/> A8 |

Intervento puntuale



Codice Scheda:  Isolato:  Foglio  Mappale

Via e n. c.

Proprietario



### CARATTERI EDILIZI

Destinazione d'uso p. T.:	<input type="text" value="Residenziale"/>	Elementi formali	<input type="text"/>
Destinazione d'uso 1° p.:	<input type="text" value="Residenziale"/>	Valore architettonico	<input type="text"/>
Destinazione d'uso 2° p.:	<input type="text"/>	Tipo interesse	<input type="text"/>
Destinazione d'uso 3° p.:	<input type="text"/>	Elementi copertura	<input type="text" value="Coppi tradizionali"/>
Epoca costruzione	<input type="text" value="1960-1980"/>	Superfici	<input type="text" value="Intonaco"/>
Condizioni igieniche	<input type="text" value="Buono"/>	Infissi	<input type="text" value="Legno"/>
Condizioni statiche	<input type="text" value="Buono"/>	Analisi tipologica	<input type="text" value="Edificio tradizionale"/>
Condizioni manutentive	<input type="text" value="Buono"/>		

Note:

### CLASSE D'INTERVENTO 1

- |   |  |
|---|--|
| <input type="radio"/> A1: RESTAURO SCIENTIFIC                 | <input type="radio"/> A5: NUOVE EDIFICAZIONI A SEGUITO DI DEMOLIZI |
| <input type="radio"/> A2: RISANAMENTO CONSERVATIV             | <input type="radio"/> A6: NUOVA EDIFICAZIONE IN AREA LIBE          |
| <input checked="" type="radio"/> A3: RISTRUTTURAZIONE EDILIZI | <input type="radio"/> A7: SOPRAELEVAZIONI                          |
| <input type="radio"/> A4: DEMOLIZIONE SUPERFETAZION           | <input type="radio"/> A8: INTERVENTI DI REINTEGRAZIONE AMBIENT     |

### CLASSE D'INT. 2:

- |                                     |                          |
|-------------------------------------|--------------------------|
| <input type="radio"/> A1            | <input type="radio"/> A5 |
| <input type="radio"/> A2            | <input type="radio"/> A6 |
| <input type="radio"/> A3            | <input type="radio"/> A7 |
| <input checked="" type="radio"/> A4 | <input type="radio"/> A8 |

### CLASSE D'INT. 3:

- |                                     |                                     |
|-------------------------------------|-------------------------------------|
| <input checked="" type="radio"/> A1 | <input checked="" type="radio"/> A5 |
| <input checked="" type="radio"/> A2 | <input checked="" type="radio"/> A6 |
| <input checked="" type="radio"/> A3 | <input checked="" type="radio"/> A7 |
| <input checked="" type="radio"/> A4 | <input checked="" type="radio"/> A8 |

### CLASSE D'INT. 4:

- |                                     |                                     |
|-------------------------------------|-------------------------------------|
| <input checked="" type="radio"/> A1 | <input checked="" type="radio"/> A5 |
| <input checked="" type="radio"/> A2 | <input checked="" type="radio"/> A6 |
| <input checked="" type="radio"/> A3 | <input checked="" type="radio"/> A7 |
| <input checked="" type="radio"/> A4 | <input checked="" type="radio"/> A8 |

Intervento puntuale



# SCHEDA DELLE UNITA' D'INTERVENTO DEL COMUNE DI SERRAMANNA

Codice Scheda:  Isolato:  Foglio  Mappale

Via e n. c.

Proprietario



FOTO1



FOTO2

## CARATTERI EDILIZI

Destinazione d'uso p. T.:	<input type="text" value="Residenziale"/>	Elementi formali	<input type="text"/>
Destinazione d'uso 1° p.:	<input type="text" value="Residenziale"/>	Valore architettonico	<input type="text" value="Nulla"/>
Destinazione d'uso 2° p.:	<input type="text"/>	Tipo interesse	<input type="text"/>
Destinazione d'uso 3° p.:	<input type="text"/>	Elementi copertura	<input type="text" value="Terrazzo"/>
Epoca costruzione	<input type="text" value="1920-1960"/>	Superfici	<input type="text" value="Intonaco"/>
Condizioni igieniche	<input type="text" value="Buono"/>	Infissi	<input type="text" value="Legno"/>
Condizioni statiche	<input type="text" value="Buono"/>	Analisi tipologica	<input type="text"/>
Condizioni manutentive	<input type="text" value="Buono"/>		

Note:

### CLASSE D'INTERVENTO 1

- |   |   |
|---|---|
| <input type="radio"/> A1: RESTAURO SCIENTIFIC       | <input type="radio"/> A5: NUOVE EDIFICAZIONI A SEGUITO DI DEMOLIZI        |
| <input type="radio"/> A2: RISANAMENTO CONSERVATIV   | <input type="radio"/> A6: NUOVA EDIFICAZIONE IN AREA LIBE                 |
| <input type="radio"/> A3: RISTRUTTURAZIONE EDILIZI  | <input type="radio"/> A7: SOPRAELEVAZIONI                                 |
| <input type="radio"/> A4: DEMOLIZIONE SUPERFETAZION | <input checked="" type="radio"/> A8: INTERVENTI DI REINTEGRAZIONE AMBIENT |

### CLASSE D'INT. 2:

- |                                     |                          |
|-------------------------------------|--------------------------|
| <input type="radio"/> A1            | <input type="radio"/> A5 |
| <input type="radio"/> A2            | <input type="radio"/> A6 |
| <input type="radio"/> A3            | <input type="radio"/> A7 |
| <input checked="" type="radio"/> A4 | <input type="radio"/> A8 |

### CLASSE D'INT. 3:

- |                                     |                                     |
|-------------------------------------|-------------------------------------|
| <input checked="" type="radio"/> A1 | <input checked="" type="radio"/> A5 |
| <input checked="" type="radio"/> A2 | <input checked="" type="radio"/> A6 |
| <input checked="" type="radio"/> A3 | <input checked="" type="radio"/> A7 |
| <input checked="" type="radio"/> A4 | <input checked="" type="radio"/> A8 |

### CLASSE D'INT. 4:

- |                                     |                                     |
|-------------------------------------|-------------------------------------|
| <input checked="" type="radio"/> A1 | <input checked="" type="radio"/> A5 |
| <input checked="" type="radio"/> A2 | <input checked="" type="radio"/> A6 |
| <input checked="" type="radio"/> A3 | <input checked="" type="radio"/> A7 |
| <input checked="" type="radio"/> A4 | <input checked="" type="radio"/> A8 |

Intervento puntuale



# SCHEDA DELLE UNITA' D'INTERVENTO DEL COMUNE DI SERRAMANNA

Codice Scheda:  Isolato:  Foglio  Mappale

Via e n. c.

Proprietario



FOTO1



FOTO2

## CARATTERI EDILIZI

Destinazione d'uso p. T.:	<input type="text" value="Residenziale"/>	Elementi formali	<input type="text"/>
Destinazione d'uso 1° p.:	<input type="text" value="Residenziale"/>	Valore architettonico	<input type="text"/>
Destinazione d'uso 2° p.:	<input type="text"/>	Tipo interesse	<input type="text" value="Ambientale"/>
Destinazione d'uso 3° p.:	<input type="text"/>	Elementi copertura	<input type="text" value="Coppi tradizionali"/>
Epoca costruzione	<input type="text" value="1920-1960"/>	Superfici	<input type="text" value="Rivestimenti ceramica"/>
Condizioni igieniche	<input type="text"/>	Infissi	<input type="text" value="Alluminio"/>
Condizioni statiche	<input type="text"/>	Analisi tipologica	<input type="text"/>
Condizioni manutentive	<input type="text"/>		

Note:

### CLASSE D'INTERVENTO 1

- |   |   |
|---|---|
| <input type="radio"/> A1: RESTAURO SCIENTIFIC<br><input type="radio"/> A2: RISANAMENTO CONSERVATIV<br><input type="radio"/> A3: RISTRUTTURAZIONE EDILIZI<br><input type="radio"/> A4: DEMOLIZIONE SUPERFETAZION | <input type="radio"/> A5: NUOVE EDIFICAZIONI A SEGUITO DI DEMOLIZI<br><input type="radio"/> A6: NUOVA EDIFICAZIONE IN AREA LIBE<br><input type="radio"/> A7: SOPRAELEVAZIONI<br><input checked="" type="radio"/> A8: INTERVENTI DI REINTEGRAZIONE AMBIENT |
|---|---|

### CLASSE D'INT. 2:

- |                          |                          |
|--------------------------|--------------------------|
| <input type="radio"/> A1 | <input type="radio"/> A5 |
| <input type="radio"/> A2 | <input type="radio"/> A6 |
| <input type="radio"/> A3 | <input type="radio"/> A7 |
| <input type="radio"/> A4 | <input type="radio"/> A8 |

### CLASSE D'INT. 3:

- |                          |                          |
|--------------------------|--------------------------|
| <input type="radio"/> A1 | <input type="radio"/> A5 |
| <input type="radio"/> A2 | <input type="radio"/> A6 |
| <input type="radio"/> A3 | <input type="radio"/> A7 |
| <input type="radio"/> A4 | <input type="radio"/> A8 |

### CLASSE D'INT. 4:

- |                          |                          |
|--------------------------|--------------------------|
| <input type="radio"/> A1 | <input type="radio"/> A5 |
| <input type="radio"/> A2 | <input type="radio"/> A6 |
| <input type="radio"/> A3 | <input type="radio"/> A7 |
| <input type="radio"/> A4 | <input type="radio"/> A8 |

Intervento puntuale

PORTALE DA REALIZZARE.



# SCHEDA DELLE UNITA' D'INTERVENTO DEL COMUNE DI SERRAMANNA

Codice Scheda:  Isolato:  Foglio  Mappale

Via e n. c.

Proprietario



FOTO1




FOTO2

## CARATTERI EDILIZI

Destinazione d'uso p. T.:	<input type="text" value="Residenziale"/>	Elementi formali	<input type="text"/>
Destinazione d'uso 1° p.:	<input type="text"/>	Valore architettonico	<input type="text"/>
Destinazione d'uso 2° p.:	<input type="text"/>	Tipo interesse	<input type="text"/>
Destinazione d'uso 3° p.:	<input type="text"/>	Elementi copertura	<input type="text"/>
Epoca costruzione	<input type="text"/>	Superfici	<input type="text" value="Intonaco"/>
Condizioni igieniche	<input type="text" value="Buono"/>	Infissi	<input type="text"/>
Condizioni statiche	<input type="text" value="Buono"/>	Analisi tipologica	<input type="text" value="Edificio tradizionale"/>
Condizioni manutentive	<input type="text" value="Buono"/>		

Note:

### CLASSE D'INTERVENTO 1

- |  |  |
|--|--|
| <input type="radio"/> A1: RESTAURO SCIENTIFIC<br><input type="radio"/> A2: RISANAMENTO CONSERVATIV<br><input checked="" type="radio"/> A3: RISTRUTTURAZIONE EDILIZI<br><input type="radio"/> A4: DEMOLIZIONE SUPERFETAZION | <input type="radio"/> A5: NUOVE EDIFICAZIONI A SEGUITO DI DEMOLIZI<br><input type="radio"/> A6: NUOVA EDIFICAZIONE IN AREA LIBE<br><input type="radio"/> A7: SOPRAELEVAZIONI<br><input type="radio"/> A8: INTERVENTI DI REINTEGRAZIONE AMBIENT |
|--|--|

### CLASSE D'INT. 2:

- |                          |                          |
|--------------------------|--------------------------|
| <input type="radio"/> A1 | <input type="radio"/> A5 |
| <input type="radio"/> A2 | <input type="radio"/> A6 |
| <input type="radio"/> A3 | <input type="radio"/> A7 |
| <input type="radio"/> A4 | <input type="radio"/> A8 |

### CLASSE D'INT. 3:

- |                          |                          |
|--------------------------|--------------------------|
| <input type="radio"/> A1 | <input type="radio"/> A5 |
| <input type="radio"/> A2 | <input type="radio"/> A6 |
| <input type="radio"/> A3 | <input type="radio"/> A7 |
| <input type="radio"/> A4 | <input type="radio"/> A8 |

### CLASSE D'INT. 4:

- |                          |                          |
|--------------------------|--------------------------|
| <input type="radio"/> A1 | <input type="radio"/> A5 |
| <input type="radio"/> A2 | <input type="radio"/> A6 |
| <input type="radio"/> A3 | <input type="radio"/> A7 |
| <input type="radio"/> A4 | <input type="radio"/> A8 |

Intervento puntuale



# SCHEDA DELLE UNITA' D'INTERVENTO DEL COMUNE DI SERRAMANNA

Codice Scheda:  Isolato:  Foglio  Mappale

Via e n. c.

Proprietario



FOTO1




FOTO2

## CARATTERI EDILIZI

Destinazione d'uso p. T.:	<input type="text" value="Residenziale"/>	Elementi formali	<input type="text" value="Portali"/>
Destinazione d'uso 1° p.:	<input type="text"/>	Valore architettonico	<input type="text"/>
Destinazione d'uso 2° p.:	<input type="text"/>	Tipo interesse	<input type="text"/>
Destinazione d'uso 3° p.:	<input type="text"/>	Elementi copertura	<input type="text"/>
Epoca costruzione	<input type="text"/>	Superfici	<input type="text"/>
Condizioni igieniche	<input type="text"/>	Infissi	<input type="text"/>
Condizioni statiche	<input type="text"/>	Analisi tipologica	<input type="text"/>
Condizioni manutentive	<input type="text"/>		

Note:

### CLASSE D'INTERVENTO 1

- |   |  |
|---|--|
| <input type="radio"/> A1: RESTAURO SCIENTIFIC                 | <input type="radio"/> A5: NUOVE EDIFICAZIONI A SEGUITO DI DEMOLIZI |
| <input type="radio"/> A2: RISANAMENTO CONSERVATIV             | <input type="radio"/> A6: NUOVA EDIFICAZIONE IN AREA LIBE          |
| <input checked="" type="radio"/> A3: RISTRUTTURAZIONE EDILIZI | <input type="radio"/> A7: SOPRAELEVAZIONI                          |
| <input type="radio"/> A4: DEMOLIZIONE SUPERFETAZION           | <input type="radio"/> A8: INTERVENTI DI REINTEGRAZIONE AMBIENT     |

### CLASSE D'INT. 2:

- |                                     |                          |
|-------------------------------------|--------------------------|
| <input type="radio"/> A1            | <input type="radio"/> A5 |
| <input type="radio"/> A2            | <input type="radio"/> A6 |
| <input type="radio"/> A3            | <input type="radio"/> A7 |
| <input checked="" type="radio"/> A4 | <input type="radio"/> A8 |

### CLASSE D'INT. 3:

- |                                     |                                     |
|-------------------------------------|-------------------------------------|
| <input checked="" type="radio"/> A1 | <input checked="" type="radio"/> A5 |
| <input checked="" type="radio"/> A2 | <input checked="" type="radio"/> A6 |
| <input checked="" type="radio"/> A3 | <input checked="" type="radio"/> A7 |
| <input checked="" type="radio"/> A4 | <input checked="" type="radio"/> A8 |

### CLASSE D'INT. 4:

- |                                     |                                     |
|-------------------------------------|-------------------------------------|
| <input checked="" type="radio"/> A1 | <input checked="" type="radio"/> A5 |
| <input checked="" type="radio"/> A2 | <input checked="" type="radio"/> A6 |
| <input checked="" type="radio"/> A3 | <input checked="" type="radio"/> A7 |
| <input checked="" type="radio"/> A4 | <input checked="" type="radio"/> A8 |

Intervento puntuale

**PORTALE DA CONSERVARE**





# SCHEDA DELLE UNITA' D'INTERVENTO DEL COMUNE DI SERRAMANNA

Codice Scheda:  Isolato:  Foglio  Mappale

Via e n. c.

Proprietario



FOTO1



FOTO2

## CARATTERI EDILIZI

Destinazione d'uso p. T.:	<input type="text" value="Residenziale"/>	Elementi formali	<input type="text" value="Portali"/>
Destinazione d'uso 1° p.:	<input type="text" value="Residenziale"/>	Valore architettonico	<input type="text" value="Modesto"/>
Destinazione d'uso 2° p.:	<input type="text"/>	Tipo interesse	<input type="text" value="Ambientale"/>
Destinazione d'uso 3° p.:	<input type="text"/>	Elementi copertura	<input type="text" value="Coppi tradizionali"/>
Epoca costruzione	<input type="text" value="Prima del 1920"/>	Superfici	<input type="text" value="Ladiri intonacato"/>
Condizioni igieniche	<input type="text" value="Insufficiente"/>	Infissi	<input type="text" value="Legno"/>
Condizioni statiche	<input type="text" value="Insufficiente"/>	Analisi tipologica	<input type="text" value="Edificio tradizionale"/>
Condizioni manutentive	<input type="text" value="Insufficiente"/>		

Note:

### CLASSE D'INTERVENTO 1

- |  |  |
|--|--|
| <input type="radio"/> A1: RESTAURO SCIENTIFIC<br><input checked="" type="radio"/> A2: RISANAMENTO CONSERVATIV<br><input type="radio"/> A3: RISTRUTTURAZIONE EDILIZI<br><input type="radio"/> A4: DEMOLIZIONE SUPERFETAZION | <input type="radio"/> A5: NUOVE EDIFICAZIONI A SEGUITO DI DEMOLIZI<br><input type="radio"/> A6: NUOVA EDIFICAZIONE IN AREA LIBE<br><input type="radio"/> A7: SOPRAELEVAZIONI<br><input type="radio"/> A8: INTERVENTI DI REINTEGRAZIONE AMBIENT |
|--|--|

### CLASSE D'INT. 2:

- |                                     |                          |
|-------------------------------------|--------------------------|
| <input type="radio"/> A1            | <input type="radio"/> A5 |
| <input type="radio"/> A2            | <input type="radio"/> A6 |
| <input type="radio"/> A3            | <input type="radio"/> A7 |
| <input checked="" type="radio"/> A4 | <input type="radio"/> A8 |

### CLASSE D'INT. 3:

- |                                     |                                     |
|-------------------------------------|-------------------------------------|
| <input checked="" type="radio"/> A1 | <input checked="" type="radio"/> A5 |
| <input checked="" type="radio"/> A2 | <input checked="" type="radio"/> A6 |
| <input checked="" type="radio"/> A3 | <input checked="" type="radio"/> A7 |
| <input checked="" type="radio"/> A4 | <input checked="" type="radio"/> A8 |

### CLASSE D'INT. 4:

- |                                     |                                     |
|-------------------------------------|-------------------------------------|
| <input checked="" type="radio"/> A1 | <input checked="" type="radio"/> A5 |
| <input checked="" type="radio"/> A2 | <input checked="" type="radio"/> A6 |
| <input checked="" type="radio"/> A3 | <input checked="" type="radio"/> A7 |
| <input checked="" type="radio"/> A4 | <input checked="" type="radio"/> A8 |

Intervento puntuale



Codice Scheda:  Isolato:  Foglio  Mappale

Via e n. c.

Proprietario



FOTO1



FOTO2

## CARATTERI EDILIZI

Destinazione d'uso p. T.:	<input type="text" value="Residenziale"/>	Elementi formali	<input type="text" value="Portali"/>
Destinazione d'uso 1° p.:	<input type="text" value="Residenziale"/>	Valore architettonico	<input type="text" value="Modesto"/>
Destinazione d'uso 2° p.:	<input type="text"/>	Tipo interesse	<input type="text" value="Tipologico"/>
Destinazione d'uso 3° p.:	<input type="text"/>	Elementi copertura	<input type="text" value="Coppi tradizionali"/>
Epoca costruzione	<input type="text" value="1920-1960"/>	Superfici	<input type="text" value="Intonaco"/>
Condizioni igieniche	<input type="text" value="Buono"/>	Infissi	<input type="text" value="Legno"/>
Condizioni statiche	<input type="text" value="Buono"/>	Analisi tipologica	<input type="text" value="Edificio atipico"/>
Condizioni manutentive	<input type="text" value="Buono"/>		

Note:

### CLASSE D'INTERVENTO 1

- |   |  |
|---|--|
| <input type="radio"/> A1: RESTAURO SCIENTIFIC                 | <input type="radio"/> A5: NUOVE EDIFICAZIONI A SEGUITO DI DEMOLIZI |
| <input type="radio"/> A2: RISANAMENTO CONSERVATIV             | <input type="radio"/> A6: NUOVA EDIFICAZIONE IN AREA LIBE          |
| <input checked="" type="radio"/> A3: RISTRUTTURAZIONE EDILIZI | <input type="radio"/> A7: SOPRAELEVAZIONI                          |
| <input type="radio"/> A4: DEMOLIZIONE SUPERFETAZION           | <input type="radio"/> A8: INTERVENTI DI REINTEGRAZIONE AMBIENT     |

### CLASSE D'INT. 2:

- |                                     |                          |
|-------------------------------------|--------------------------|
| <input type="radio"/> A1            | <input type="radio"/> A5 |
| <input type="radio"/> A2            | <input type="radio"/> A6 |
| <input type="radio"/> A3            | <input type="radio"/> A7 |
| <input checked="" type="radio"/> A4 | <input type="radio"/> A8 |

### CLASSE D'INT. 3:

- |                                     |                                     |
|-------------------------------------|-------------------------------------|
| <input checked="" type="radio"/> A1 | <input checked="" type="radio"/> A5 |
| <input checked="" type="radio"/> A2 | <input checked="" type="radio"/> A6 |
| <input checked="" type="radio"/> A3 | <input checked="" type="radio"/> A7 |
| <input checked="" type="radio"/> A4 | <input checked="" type="radio"/> A8 |

### CLASSE D'INT. 4:

- |                                     |                                     |
|-------------------------------------|-------------------------------------|
| <input checked="" type="radio"/> A1 | <input checked="" type="radio"/> A5 |
| <input checked="" type="radio"/> A2 | <input checked="" type="radio"/> A6 |
| <input checked="" type="radio"/> A3 | <input checked="" type="radio"/> A7 |
| <input checked="" type="radio"/> A4 | <input checked="" type="radio"/> A8 |

Intervento puntuale



# SCHEDA DELLE UNITA' D'INTERVENTO DEL COMUNE DI SERRAMANNA

Codice Scheda:  Isolato:  Foglio  Mappale

Via e n. c.

Proprietario



FOTO1



FOTO2

## CARATTERI EDILIZI

Destinazione d'uso p. T.:	<input type="text" value="Residenziale"/>	Elementi formali	<input type="text"/>
Destinazione d'uso 1° p.:	<input type="text" value="Residenziale"/>	Valore architettonico	<input type="text" value="Buono"/>
Destinazione d'uso 2° p.:	<input type="text"/>	Tipo interesse	<input type="text" value="Tipologico"/>
Destinazione d'uso 3° p.:	<input type="text"/>	Elementi copertura	<input type="text" value="Coppi tradizionali"/>
Epoca costruzione	<input type="text" value="Prima del 1920"/>	Superfici	<input type="text" value="Ladiri intonacato"/>
Condizioni igieniche	<input type="text" value="Insufficiente"/>	Infissi	<input type="text" value="Legno"/>
Condizioni statiche	<input type="text" value="Insufficiente"/>	Analisi tipologica	<input type="text" value="Edificio tradizionale"/>
Condizioni manutentive	<input type="text" value="Insufficiente"/>		

Note:

### CLASSE D'INTERVENTO 1

- |  |  |
|--|--|
| <input type="radio"/> A1: RESTAURO SCIENTIFIC<br><input checked="" type="radio"/> A2: RISANAMENTO CONSERVATIV<br><input type="radio"/> A3: RISTRUTTURAZIONE EDILIZI<br><input type="radio"/> A4: DEMOLIZIONE SUPERFETAZION | <input type="radio"/> A5: NUOVE EDIFICAZIONI A SEGUITO DI DEMOLIZI<br><input type="radio"/> A6: NUOVA EDIFICAZIONE IN AREA LIBE<br><input type="radio"/> A7: SOPRAELEVAZIONI<br><input type="radio"/> A8: INTERVENTI DI REINTEGRAZIONE AMBIENT |
|--|--|

### CLASSE D'INT. 2:

- |                                     |                          |
|-------------------------------------|--------------------------|
| <input type="radio"/> A1            | <input type="radio"/> A5 |
| <input type="radio"/> A2            | <input type="radio"/> A6 |
| <input type="radio"/> A3            | <input type="radio"/> A7 |
| <input checked="" type="radio"/> A4 | <input type="radio"/> A8 |

### CLASSE D'INT. 3:

- |                                     |                                     |
|-------------------------------------|-------------------------------------|
| <input checked="" type="radio"/> A1 | <input checked="" type="radio"/> A5 |
| <input checked="" type="radio"/> A2 | <input checked="" type="radio"/> A6 |
| <input checked="" type="radio"/> A3 | <input checked="" type="radio"/> A7 |
| <input checked="" type="radio"/> A4 | <input checked="" type="radio"/> A8 |

### CLASSE D'INT. 4:

- |                                     |                                     |
|-------------------------------------|-------------------------------------|
| <input checked="" type="radio"/> A1 | <input checked="" type="radio"/> A5 |
| <input checked="" type="radio"/> A2 | <input checked="" type="radio"/> A6 |
| <input checked="" type="radio"/> A3 | <input checked="" type="radio"/> A7 |
| <input checked="" type="radio"/> A4 | <input checked="" type="radio"/> A8 |

Intervento puntuale



Codice Scheda:  Isolato:  Foglio  Mappale

Via e n. c.

Proprietario



FOTO1



FOTO2

### CARATTERI EDILIZI

Destinazione d'uso p. T.:	<input type="text" value="Residenziale"/>	Elementi formali	<input type="text" value="Portali"/>
Destinazione d'uso 1° p.:	<input type="text" value="Residenziale"/>	Valore architettonico	<input type="text" value="Nullo"/>
Destinazione d'uso 2° p.:	<input type="text"/>	Tipo interesse	<input type="text"/>
Destinazione d'uso 3° p.:	<input type="text"/>	Elementi copertura	<input type="text" value="Tegole portoghesi"/>
Epoca costruzione	<input type="text" value="1960-1980"/>	Superfici	<input type="text" value="Intonaco"/>
Condizioni igieniche	<input type="text" value="Buono"/>	Infissi	<input type="text" value="Legno"/>
Condizioni statiche	<input type="text" value="Buono"/>	Analisi tipologica	<input type="text" value="Altro"/>
Condizioni manutentive	<input type="text" value="Buono"/>		

Note:

#### CLASSE D'INTERVENTO 1

- |   |  |
|---|--|
| <input type="radio"/> A1: RESTAURO SCIENTIFIC                 | <input type="radio"/> A5: NUOVE EDIFICAZIONI A SEGUITO DI DEMOLIZI |
| <input type="radio"/> A2: RISANAMENTO CONSERVATIV             | <input type="radio"/> A6: NUOVA EDIFICAZIONE IN AREA LIBE          |
| <input checked="" type="radio"/> A3: RISTRUTTURAZIONE EDILIZI | <input type="radio"/> A7: SOPRAELEVAZIONI                          |
| <input type="radio"/> A4: DEMOLIZIONE SUPERFETAZION           | <input type="radio"/> A8: INTERVENTI DI REINTEGRAZIONE AMBIENT     |

#### CLASSE D'INT. 2:

- |                                     |                          |
|-------------------------------------|--------------------------|
| <input type="radio"/> A1            | <input type="radio"/> A5 |
| <input type="radio"/> A2            | <input type="radio"/> A6 |
| <input type="radio"/> A3            | <input type="radio"/> A7 |
| <input checked="" type="radio"/> A4 | <input type="radio"/> A8 |

#### CLASSE D'INT. 3:

- |                                     |                                     |
|-------------------------------------|-------------------------------------|
| <input checked="" type="radio"/> A1 | <input checked="" type="radio"/> A5 |
| <input checked="" type="radio"/> A2 | <input checked="" type="radio"/> A6 |
| <input checked="" type="radio"/> A3 | <input checked="" type="radio"/> A7 |
| <input checked="" type="radio"/> A4 | <input checked="" type="radio"/> A8 |

#### CLASSE D'INT. 4:

- |                                     |                                     |
|-------------------------------------|-------------------------------------|
| <input checked="" type="radio"/> A1 | <input checked="" type="radio"/> A5 |
| <input checked="" type="radio"/> A2 | <input checked="" type="radio"/> A6 |
| <input checked="" type="radio"/> A3 | <input checked="" type="radio"/> A7 |
| <input checked="" type="radio"/> A4 | <input checked="" type="radio"/> A8 |

Intervento puntuale



Codice Scheda:  Isolato:  Foglio  Mappale

Via e n. c.

Proprietario



FOTO1



FOTO2

### CARATTERI EDILIZI

Destinazione d'uso p. T.:	<input type="text" value="Residenziale"/>	Elementi formali	<input type="text"/>
Destinazione d'uso 1° p.:	<input type="text" value="Residenziale"/>	Valore architettonico	<input type="text" value="Buono"/>
Destinazione d'uso 2° p.:	<input type="text"/>	Tipo interesse	<input type="text" value="Ambientale"/>
Destinazione d'uso 3° p.:	<input type="text"/>	Elementi copertura	<input type="text" value="Tegole portoghesi"/>
Epoca costruzione	<input type="text" value="Dopo 1980"/>	Superfici	<input type="text" value="Intonaco"/>
Condizioni igieniche	<input type="text" value="Ottimo"/>	Infissi	<input type="text" value="Legno"/>
Condizioni statiche	<input type="text" value="Ottimo"/>	Analisi tipologica	<input type="text" value="Altro"/>
Condizioni manutentive	<input type="text" value="Ottimo"/>		

Note:

### CLASSE D'INTERVENTO 1

- |   |   |
|---|---|
| <input type="radio"/> A1: RESTAURO SCIENTIFIC       | <input type="radio"/> A5: NUOVE EDIFICAZIONI A SEGUITO DI DEMOLIZI        |
| <input type="radio"/> A2: RISANAMENTO CONSERVATIV   | <input type="radio"/> A6: NUOVA EDIFICAZIONE IN AREA LIBE                 |
| <input type="radio"/> A3: RISTRUTTURAZIONE EDILIZI  | <input type="radio"/> A7: SOPRAELEVAZIONI                                 |
| <input type="radio"/> A4: DEMOLIZIONE SUPERFETAZION | <input checked="" type="radio"/> A8: INTERVENTI DI REINTEGRAZIONE AMBIENT |

### CLASSE D'INT. 2:

- |                          |                          |
|--------------------------|--------------------------|
| <input type="radio"/> A1 | <input type="radio"/> A5 |
| <input type="radio"/> A2 | <input type="radio"/> A6 |
| <input type="radio"/> A3 | <input type="radio"/> A7 |
| <input type="radio"/> A4 | <input type="radio"/> A8 |

### CLASSE D'INT. 3:

- |                          |                          |
|--------------------------|--------------------------|
| <input type="radio"/> A1 | <input type="radio"/> A5 |
| <input type="radio"/> A2 | <input type="radio"/> A6 |
| <input type="radio"/> A3 | <input type="radio"/> A7 |
| <input type="radio"/> A4 | <input type="radio"/> A8 |

### CLASSE D'INT. 4:

- |                          |                          |
|--------------------------|--------------------------|
| <input type="radio"/> A1 | <input type="radio"/> A5 |
| <input type="radio"/> A2 | <input type="radio"/> A6 |
| <input type="radio"/> A3 | <input type="radio"/> A7 |
| <input type="radio"/> A4 | <input type="radio"/> A8 |

Intervento puntuale



# SCHEDA DELLE UNITA' D'INTERVENTO DEL COMUNE DI SERRAMANNA

Codice Scheda:  Isolato:  Foglio  Mappale

Via e n. c.

Proprietario



FOTO1




FOTO2

## CARATTERI EDILIZI

Destinazione d'uso p. T.:	<input type="text" value="Residenziale"/>	Elementi formali	<input type="text"/>
Destinazione d'uso 1° p.:	<input type="text" value="Residenziale"/>	Valore architettonico	<input type="text" value="Modesto"/>
Destinazione d'uso 2° p.:	<input type="text"/>	Tipo interesse	<input type="text"/>
Destinazione d'uso 3° p.:	<input type="text"/>	Elementi copertura	<input type="text"/>
Epoca costruzione	<input type="text" value="1960-1980"/>	Superfici	<input type="text" value="Intonaco"/>
Condizioni igieniche	<input type="text" value="Buono"/>	Infissi	<input type="text" value="Alluminio"/>
Condizioni statiche	<input type="text" value="Buono"/>	Analisi tipologica	<input type="text" value="Edificio tradizionale"/>
Condizioni manutentive	<input type="text" value="Buono"/>		

Note:

### CLASSE D'INTERVENTO 1

- |   |   |
|---|---|
| <input type="radio"/> A1: RESTAURO SCIENTIFIC<br><input type="radio"/> A2: RISANAMENTO CONSERVATIV<br><input type="radio"/> A3: RISTRUTTURAZIONE EDILIZI<br><input type="radio"/> A4: DEMOLIZIONE SUPERFETAZION | <input type="radio"/> A5: NUOVE EDIFICAZIONI A SEGUITO DI DEMOLIZI<br><input type="radio"/> A6: NUOVA EDIFICAZIONE IN AREA LIBE<br><input type="radio"/> A7: SOPRAELEVAZIONI<br><input checked="" type="radio"/> A8: INTERVENTI DI REINTEGRAZIONE AMBIENT |
|---|---|

### CLASSE D'INT. 2:

- |                          |                          |
|--------------------------|--------------------------|
| <input type="radio"/> A1 | <input type="radio"/> A5 |
| <input type="radio"/> A2 | <input type="radio"/> A6 |
| <input type="radio"/> A3 | <input type="radio"/> A7 |
| <input type="radio"/> A4 | <input type="radio"/> A8 |

### CLASSE D'INT. 3:

- |                          |                          |
|--------------------------|--------------------------|
| <input type="radio"/> A1 | <input type="radio"/> A5 |
| <input type="radio"/> A2 | <input type="radio"/> A6 |
| <input type="radio"/> A3 | <input type="radio"/> A7 |
| <input type="radio"/> A4 | <input type="radio"/> A8 |

### CLASSE D'INT. 4:

- |                          |                          |
|--------------------------|--------------------------|
| <input type="radio"/> A1 | <input type="radio"/> A5 |
| <input type="radio"/> A2 | <input type="radio"/> A6 |
| <input type="radio"/> A3 | <input type="radio"/> A7 |
| <input type="radio"/> A4 | <input type="radio"/> A8 |

Intervento puntuale



# SCHEDA DELLE UNITA' D'INTERVENTO DEL COMUNE DI SERRAMANNA

Codice Scheda:  Isolato:  Foglio  Mappale

Via e n. c.

Proprietario



FOTO1




FOTO2

## CARATTERI EDILIZI

Destinazione d'uso p. T.:	<input type="text" value="Residenziale"/>	Elementi formali	<input type="text" value="Portali"/>
Destinazione d'uso 1° p.:	<input type="text" value="Residenziale"/>	Valore architettonico	<input type="text" value="Buono"/>
Destinazione d'uso 2° p.:	<input type="text"/>	Tipo interesse	<input type="text" value="Storico"/>
Destinazione d'uso 3° p.:	<input type="text"/>	Elementi copertura	<input type="text" value="Lastre di cemento amia"/>
Epoca costruzione	<input type="text" value="Prima del 1920"/>	Superfici	<input type="text" value="Ladiri a vista"/>
Condizioni igieniche	<input type="text" value="Insufficiente"/>	Infissi	<input type="text" value="Legno"/>
Condizioni statiche	<input type="text" value="Pessimo"/>	Analisi tipologica	<input type="text" value="Edificio tradizionale"/>
Condizioni manutentive	<input type="text" value="Pessimo"/>		

Note:

### CLASSE D'INTERVENTO 1

- |  |  |
|--|--|
| <input type="radio"/> A1: RESTAURO SCIENTIFIC                | <input type="radio"/> A5: NUOVE EDIFICAZIONI A SEGUITO DI DEMOLIZI |
| <input checked="" type="radio"/> A2: RISANAMENTO CONSERVATIV | <input type="radio"/> A6: NUOVA EDIFICAZIONE IN AREA LIBE          |
| <input type="radio"/> A3: RISTRUTTURAZIONE EDILIZI           | <input type="radio"/> A7: SOPRAELEVAZIONI                          |
| <input type="radio"/> A4: DEMOLIZIONE SUPERFETAZION          | <input type="radio"/> A8: INTERVENTI DI REINTEGRAZIONE AMBIENT     |

### CLASSE D'INT. 2:

- |                                     |                          |
|-------------------------------------|--------------------------|
| <input type="radio"/> A1            | <input type="radio"/> A5 |
| <input type="radio"/> A2            | <input type="radio"/> A6 |
| <input type="radio"/> A3            | <input type="radio"/> A7 |
| <input checked="" type="radio"/> A4 | <input type="radio"/> A8 |

### CLASSE D'INT. 3:

- |                                     |                                     |
|-------------------------------------|-------------------------------------|
| <input checked="" type="radio"/> A1 | <input checked="" type="radio"/> A5 |
| <input checked="" type="radio"/> A2 | <input checked="" type="radio"/> A6 |
| <input checked="" type="radio"/> A3 | <input checked="" type="radio"/> A7 |
| <input checked="" type="radio"/> A4 | <input checked="" type="radio"/> A8 |

### CLASSE D'INT. 4:

- |                                     |                                     |
|-------------------------------------|-------------------------------------|
| <input checked="" type="radio"/> A1 | <input checked="" type="radio"/> A5 |
| <input checked="" type="radio"/> A2 | <input checked="" type="radio"/> A6 |
| <input checked="" type="radio"/> A3 | <input checked="" type="radio"/> A7 |
| <input checked="" type="radio"/> A4 | <input checked="" type="radio"/> A8 |

Intervento puntuale



# SCHEDA DELLE UNITA' D'INTERVENTO DEL COMUNE DI SERRAMANNA

Codice Scheda:  Isolato:  Foglio  Mappale

Via e n. c.

Proprietario



FOTO1




FOTO2

## CARATTERI EDILIZI

Destinazione d'uso p. T.:	<input type="text" value="Residenziale"/>	Elementi formali	<input type="text"/>
Destinazione d'uso 1° p.:	<input type="text" value="Residenziale"/>	Valore architettonico	<input type="text" value="Nulla"/>
Destinazione d'uso 2° p.:	<input type="text"/>	Tipo interesse	<input type="text"/>
Destinazione d'uso 3° p.:	<input type="text"/>	Elementi copertura	<input type="text" value="Lastre di cemento amia"/>
Epoca costruzione	<input type="text" value="1920-1960"/>	Superfici	<input type="text" value="Intonaco"/>
Condizioni igieniche	<input type="text" value="Insufficiente"/>	Infissi	<input type="text" value="Legno"/>
Condizioni statiche	<input type="text" value="Insufficiente"/>	Analisi tipologica	<input type="text" value="Altro"/>
Condizioni manutentive	<input type="text" value="Insufficiente"/>		

Note:

### CLASSE D'INTERVENTO 1

- |  |  |
|--|--|
| <input type="radio"/> A1: RESTAURO SCIENTIFIC<br><input type="radio"/> A2: RISANAMENTO CONSERVATIV<br><input checked="" type="radio"/> A3: RISTRUTTURAZIONE EDILIZI<br><input type="radio"/> A4: DEMOLIZIONE SUPERFETAZION | <input type="radio"/> A5: NUOVE EDIFICAZIONI A SEGUITO DI DEMOLIZI<br><input type="radio"/> A6: NUOVA EDIFICAZIONE IN AREA LIBE<br><input type="radio"/> A7: SOPRAELEVAZIONI<br><input type="radio"/> A8: INTERVENTI DI REINTEGRAZIONE AMBIENT |
|--|--|

### CLASSE D'INT. 2:

- |                          |                          |
|--------------------------|--------------------------|
| <input type="radio"/> A1 | <input type="radio"/> A5 |
| <input type="radio"/> A2 | <input type="radio"/> A6 |
| <input type="radio"/> A3 | <input type="radio"/> A7 |
| <input type="radio"/> A4 | <input type="radio"/> A8 |

### CLASSE D'INT. 3:

- |                          |                          |
|--------------------------|--------------------------|
| <input type="radio"/> A1 | <input type="radio"/> A5 |
| <input type="radio"/> A2 | <input type="radio"/> A6 |
| <input type="radio"/> A3 | <input type="radio"/> A7 |
| <input type="radio"/> A4 | <input type="radio"/> A8 |

### CLASSE D'INT. 4:

- |                          |                          |
|--------------------------|--------------------------|
| <input type="radio"/> A1 | <input type="radio"/> A5 |
| <input type="radio"/> A2 | <input type="radio"/> A6 |
| <input type="radio"/> A3 | <input type="radio"/> A7 |
| <input type="radio"/> A4 | <input type="radio"/> A8 |

Intervento puntuale





# SCHEDA DELLE UNITA' D'INTERVENTO DEL COMUNE DI SERRAMANNA

Codice Scheda:  Isolato:  Foglio  Mappale

Via e n. c.

Proprietario



FOTO1



FOTO2

## CARATTERI EDILIZI

Destinazione d'uso p. T.:	<input type="text" value="Residenziale"/>	Elementi formali	<input type="text" value="Portali"/>
Destinazione d'uso 1° p.:	<input type="text" value="Residenziale"/>	Valore architettonico	<input type="text" value="Modesto"/>
Destinazione d'uso 2° p.:	<input type="text"/>	Tipo interesse	<input type="text" value="Ambientale"/>
Destinazione d'uso 3° p.:	<input type="text"/>	Elementi copertura	<input type="text"/>
Epoca costruzione	<input type="text" value="1960-1980"/>	Superfici	<input type="text" value="Intonaco"/>
Condizioni igieniche	<input type="text" value="Insufficiente"/>	Infissi	<input type="text" value="Legno"/>
Condizioni statiche	<input type="text" value="Buono"/>	Analisi tipologica	<input type="text" value="Altro"/>
Condizioni manutentive	<input type="text" value="Insufficiente"/>		

Note:

### CLASSE D'INTERVENTO 1

- |   |   |
|---|---|
| <input type="radio"/> A1: RESTAURO SCIENTIFIC       | <input type="radio"/> A5: NUOVE EDIFICAZIONI A SEGUITO DI DEMOLIZI        |
| <input type="radio"/> A2: RISANAMENTO CONSERVATIV   | <input type="radio"/> A6: NUOVA EDIFICAZIONE IN AREA LIBE                 |
| <input type="radio"/> A3: RISTRUTTURAZIONE EDILIZI  | <input type="radio"/> A7: SOPRAELEVAZIONI                                 |
| <input type="radio"/> A4: DEMOLIZIONE SUPERFETAZION | <input checked="" type="radio"/> A8: INTERVENTI DI REINTEGRAZIONE AMBIENT |

### CLASSE D'INT. 2:

- |                                     |                          |
|-------------------------------------|--------------------------|
| <input type="radio"/> A1            | <input type="radio"/> A5 |
| <input type="radio"/> A2            | <input type="radio"/> A6 |
| <input checked="" type="radio"/> A3 | <input type="radio"/> A7 |
| <input type="radio"/> A4            | <input type="radio"/> A8 |

### CLASSE D'INT. 3:

- |                                     |                          |
|-------------------------------------|--------------------------|
| <input type="radio"/> A1            | <input type="radio"/> A5 |
| <input type="radio"/> A2            | <input type="radio"/> A6 |
| <input type="radio"/> A3            | <input type="radio"/> A7 |
| <input checked="" type="radio"/> A4 | <input type="radio"/> A8 |

### CLASSE D'INT. 4:

- |                                     |                                     |
|-------------------------------------|-------------------------------------|
| <input checked="" type="radio"/> A1 | <input checked="" type="radio"/> A5 |
| <input checked="" type="radio"/> A2 | <input checked="" type="radio"/> A6 |
| <input checked="" type="radio"/> A3 | <input checked="" type="radio"/> A7 |
| <input checked="" type="radio"/> A4 | <input checked="" type="radio"/> A8 |

Intervento puntuale




# SCHEDA DELLE UNITA' D'INTERVENTO DEL COMUNE DI SERRAMANNA

Codice Scheda:  Isolato:  Foglio  Mappale

Via e n. c.

Proprietario



## CARATTERI EDILIZI

Destinazione d'uso p. T.:	<input type="text" value="Residenziale"/>	Elementi formali	<input type="text"/>
Destinazione d'uso 1° p.:	<input type="text" value="Residenziale"/>	Valore architettonico	<input type="text" value="Nullo"/>
Destinazione d'uso 2° p.:	<input type="text"/>	Tipo interesse	<input type="text"/>
Destinazione d'uso 3° p.:	<input type="text"/>	Elementi copertura	<input type="text" value="Lastre di cemento amia"/>
Epoca costruzione	<input type="text" value="1920-1960"/>	Superfici	<input type="text" value="Intonaco"/>
Condizioni igieniche	<input type="text" value="Buono"/>	Infissi	<input type="text" value="Legno"/>
Condizioni statiche	<input type="text" value="Buono"/>	Analisi tipologica	<input type="text" value="Altro"/>
Condizioni manutentive	<input type="text" value="Buono"/>		

Note:

### CLASSE D'INTERVENTO 1

- |   |  |
|---|--|
| <input type="radio"/> A1: RESTAURO SCIENTIFIC                 | <input type="radio"/> A5: NUOVE EDIFICAZIONI A SEGUITO DI DEMOLIZI |
| <input type="radio"/> A2: RISANAMENTO CONSERVATIV             | <input type="radio"/> A6: NUOVA EDIFICAZIONE IN AREA LIBE          |
| <input checked="" type="radio"/> A3: RISTRUTTURAZIONE EDILIZI | <input type="radio"/> A7: SOPRAELEVAZIONI                          |
| <input type="radio"/> A4: DEMOLIZIONE SUPERFETAZION           | <input type="radio"/> A8: INTERVENTI DI REINTEGRAZIONE AMBIENT     |

### CLASSE D'INT. 2:

- |                                     |                          |
|-------------------------------------|--------------------------|
| <input type="radio"/> A1            | <input type="radio"/> A5 |
| <input type="radio"/> A2            | <input type="radio"/> A6 |
| <input type="radio"/> A3            | <input type="radio"/> A7 |
| <input checked="" type="radio"/> A4 | <input type="radio"/> A8 |

### CLASSE D'INT. 3:

- |                                     |                                     |
|-------------------------------------|-------------------------------------|
| <input checked="" type="radio"/> A1 | <input checked="" type="radio"/> A5 |
| <input checked="" type="radio"/> A2 | <input checked="" type="radio"/> A6 |
| <input checked="" type="radio"/> A3 | <input checked="" type="radio"/> A7 |
| <input checked="" type="radio"/> A4 | <input checked="" type="radio"/> A8 |

### CLASSE D'INT. 4:

- |                                     |                                     |
|-------------------------------------|-------------------------------------|
| <input checked="" type="radio"/> A1 | <input checked="" type="radio"/> A5 |
| <input checked="" type="radio"/> A2 | <input checked="" type="radio"/> A6 |
| <input checked="" type="radio"/> A3 | <input checked="" type="radio"/> A7 |
| <input checked="" type="radio"/> A4 | <input checked="" type="radio"/> A8 |

Intervento puntuale



# SCHEDA DELLE UNITA' D'INTERVENTO DEL COMUNE DI SERRAMANNA

Codice Scheda:  Isolato:  Foglio  Mappale

Via e n. c.

Proprietario



FOTO1



FOTO2

## CARATTERI EDILIZI

Destinazione d'uso p. T.:	<input type="text" value="Uffici"/>	Elementi formali	<input type="text" value="Portali"/>
Destinazione d'uso 1° p.:	<input type="text"/>	Valore architettonico	<input type="text" value="Buono"/>
Destinazione d'uso 2° p.:	<input type="text"/>	Tipo interesse	<input type="text" value="Tipologico"/>
Destinazione d'uso 3° p.:	<input type="text"/>	Elementi copertura	<input type="text" value="Terrazzo"/>
Epoca costruzione	<input type="text" value="1920-1960"/>	Superfici	<input type="text" value="Intonaco"/>
Condizioni igieniche	<input type="text" value="Buono"/>	Infissi	<input type="text" value="Legno"/>
Condizioni statiche	<input type="text" value="Buono"/>	Analisi tipologica	<input type="text" value="Edificio tradizionale"/>
Condizioni manutentive	<input type="text" value="Buono"/>		

Note:

### CLASSE D'INTERVENTO 1

- |   |  |
|---|--|
| <input type="radio"/> A1: RESTAURO SCIENTIFIC                 | <input type="radio"/> A5: NUOVE EDIFICAZIONI A SEGUITO DI DEMOLIZI |
| <input type="radio"/> A2: RISANAMENTO CONSERVATIV             | <input type="radio"/> A6: NUOVA EDIFICAZIONE IN AREA LIBE          |
| <input checked="" type="radio"/> A3: RISTRUTTURAZIONE EDILIZI | <input type="radio"/> A7: SOPRAELEVAZIONI                          |
| <input type="radio"/> A4: DEMOLIZIONE SUPERFETAZION           | <input type="radio"/> A8: INTERVENTI DI REINTEGRAZIONE AMBIENT     |

### CLASSE D'INT. 2:

- |                                     |                          |
|-------------------------------------|--------------------------|
| <input type="radio"/> A1            | <input type="radio"/> A5 |
| <input type="radio"/> A2            | <input type="radio"/> A6 |
| <input type="radio"/> A3            | <input type="radio"/> A7 |
| <input checked="" type="radio"/> A4 | <input type="radio"/> A8 |

### CLASSE D'INT. 3:

- |                                     |                                     |
|-------------------------------------|-------------------------------------|
| <input checked="" type="radio"/> A1 | <input checked="" type="radio"/> A5 |
| <input checked="" type="radio"/> A2 | <input checked="" type="radio"/> A6 |
| <input checked="" type="radio"/> A3 | <input checked="" type="radio"/> A7 |
| <input checked="" type="radio"/> A4 | <input checked="" type="radio"/> A8 |

### CLASSE D'INT. 4:

- |                                     |                                     |
|-------------------------------------|-------------------------------------|
| <input checked="" type="radio"/> A1 | <input checked="" type="radio"/> A5 |
| <input checked="" type="radio"/> A2 | <input checked="" type="radio"/> A6 |
| <input checked="" type="radio"/> A3 | <input checked="" type="radio"/> A7 |
| <input checked="" type="radio"/> A4 | <input checked="" type="radio"/> A8 |

Intervento puntuale



Codice Scheda:  Isolato:  Foglio  Mappale

Via e n. c.

Proprietario



FOTO1



FOTO2

**CARATTERI EDILIZI**

Destinazione d'uso p. T.:	<input type="text" value="Residenziale"/>	Elementi formali	<input type="text"/>
Destinazione d'uso 1° p.:	<input type="text"/>	Valore architettonico	<input type="text" value="Modesto"/>
Destinazione d'uso 2° p.:	<input type="text"/>	Tipo interesse	<input type="text" value="Ambientale"/>
Destinazione d'uso 3° p.:	<input type="text"/>	Elementi copertura	<input type="text" value="Tegole portoghesi"/>
Epoca costruzione	<input type="text"/>	Superfici	<input type="text" value="Intonaco"/>
Condizioni igieniche	<input type="text" value="Buono"/>	Infissi	<input type="text" value="Alluminio"/>
Condizioni statiche	<input type="text" value="Buono"/>	Analisi tipologica	<input type="text" value="Edificio tradizionale"/>
Condizioni manutentive	<input type="text" value="Buono"/>		

Note:

**CLASSE D'INTERVENTO 1**

- |   |  |
|---|--|
| <input type="radio"/> A1: RESTAURO SCIENTIFIC                 | <input type="radio"/> A5: NUOVE EDIFICAZIONI A SEGUITO DI DEMOLIZI |
| <input type="radio"/> A2: RISANAMENTO CONSERVATIV             | <input type="radio"/> A6: NUOVA EDIFICAZIONE IN AREA LIBE          |
| <input checked="" type="radio"/> A3: RISTRUTTURAZIONE EDILIZI | <input type="radio"/> A7: SOPRAELEVAZIONI                          |
| <input type="radio"/> A4: DEMOLIZIONE SUPERFETAZION           | <input type="radio"/> A8: INTERVENTI DI REINTEGRAZIONE AMBIENT     |

**CLASSE D'INT. 2:**

- |                                     |                          |
|-------------------------------------|--------------------------|
| <input type="radio"/> A1            | <input type="radio"/> A5 |
| <input type="radio"/> A2            | <input type="radio"/> A6 |
| <input type="radio"/> A3            | <input type="radio"/> A7 |
| <input checked="" type="radio"/> A4 | <input type="radio"/> A8 |

**CLASSE D'INT. 3:**

- |                                     |                                     |
|-------------------------------------|-------------------------------------|
| <input checked="" type="radio"/> A1 | <input checked="" type="radio"/> A5 |
| <input checked="" type="radio"/> A2 | <input checked="" type="radio"/> A6 |
| <input checked="" type="radio"/> A3 | <input checked="" type="radio"/> A7 |
| <input checked="" type="radio"/> A4 | <input checked="" type="radio"/> A8 |

**CLASSE D'INT. 4:**

- |                                     |                                     |
|-------------------------------------|-------------------------------------|
| <input checked="" type="radio"/> A1 | <input checked="" type="radio"/> A5 |
| <input checked="" type="radio"/> A2 | <input checked="" type="radio"/> A6 |
| <input checked="" type="radio"/> A3 | <input checked="" type="radio"/> A7 |
| <input checked="" type="radio"/> A4 | <input checked="" type="radio"/> A8 |

Intervento puntuale

PORTALE DA REALIZZARE



# SCHEDA DELLE UNITA' D'INTERVENTO DEL COMUNE DI SERRAMANNA

Codice Scheda:  Isolato:  Foglio  Mappale

Via e n. c.

Proprietario



FOTO1



FOTO2

## CARATTERI EDILIZI

Destinazione d'uso p. T.:	<input type="text" value="Uffici"/>	Elementi formali	<input type="text" value="Portali"/>
Destinazione d'uso 1° p.:	<input type="text" value="Uffici"/>	Valore architettonico	<input type="text" value="Buono"/>
Destinazione d'uso 2° p.:	<input type="text"/>	Tipo interesse	<input type="text" value="Architettonico"/>
Destinazione d'uso 3° p.:	<input type="text"/>	Elementi copertura	<input type="text" value="Coppi tradizionali"/>
Epoca costruzione	<input type="text" value="1920-1960"/>	Superfici	<input type="text" value="Intonaco"/>
Condizioni igieniche	<input type="text" value="Buono"/>	Infissi	<input type="text" value="Legno"/>
Condizioni statiche	<input type="text" value="Buono"/>	Analisi tipologica	<input type="text" value="Edificio tradizionale"/>
Condizioni manutentive	<input type="text" value="Buono"/>		

Note:

### CLASSE D'INTERVENTO 1

- |  |  |
|--|--|
| <input type="radio"/> A1: RESTAURO SCIENTIFIC                | <input type="radio"/> A5: NUOVE EDIFICAZIONI A SEGUITO DI DEMOLIZI |
| <input checked="" type="radio"/> A2: RISANAMENTO CONSERVATIV | <input type="radio"/> A6: NUOVA EDIFICAZIONE IN AREA LIBE          |
| <input type="radio"/> A3: RISTRUTTURAZIONE EDILIZI           | <input type="radio"/> A7: SOPRAELEVAZIONI                          |
| <input type="radio"/> A4: DEMOLIZIONE SUPERFETAZION          | <input type="radio"/> A8: INTERVENTI DI REINTEGRAZIONE AMBIENT     |

### CLASSE D'INT. 2:

- |                                     |                          |
|-------------------------------------|--------------------------|
| <input type="radio"/> A1            | <input type="radio"/> A5 |
| <input type="radio"/> A2            | <input type="radio"/> A6 |
| <input checked="" type="radio"/> A3 | <input type="radio"/> A7 |
| <input type="radio"/> A4            | <input type="radio"/> A8 |

### CLASSE D'INT. 3:

- |                                     |                          |
|-------------------------------------|--------------------------|
| <input type="radio"/> A1            | <input type="radio"/> A5 |
| <input type="radio"/> A2            | <input type="radio"/> A6 |
| <input type="radio"/> A3            | <input type="radio"/> A7 |
| <input checked="" type="radio"/> A4 | <input type="radio"/> A8 |

### CLASSE D'INT. 4:

- |                                     |                                     |
|-------------------------------------|-------------------------------------|
| <input checked="" type="radio"/> A1 | <input checked="" type="radio"/> A5 |
| <input checked="" type="radio"/> A2 | <input checked="" type="radio"/> A6 |
| <input checked="" type="radio"/> A3 | <input checked="" type="radio"/> A7 |
| <input checked="" type="radio"/> A4 | <input checked="" type="radio"/> A8 |

Intervento puntuale



# SCHEDA DELLE UNITA' D'INTERVENTO DEL COMUNE DI SERRAMANNA

Codice Scheda:  Isolato:  Foglio  Mappale

Via e n. c.

Proprietario



FOTO1




FOTO2

## CARATTERI EDILIZI

Destinazione d'uso p. T.:	<input type="text" value="Residenziale"/>	Elementi formali	<input type="text"/>
Destinazione d'uso 1° p.:	<input type="text" value="Residenziale"/>	Valore architettonico	<input type="text" value="Nulla"/>
Destinazione d'uso 2° p.:	<input type="text"/>	Tipo interesse	<input type="text"/>
Destinazione d'uso 3° p.:	<input type="text"/>	Elementi copertura	<input type="text" value="Coppi tradizionali"/>
Epoca costruzione	<input type="text" value="Dopo 1980"/>	Superfici	<input type="text" value="Intonaco"/>
Condizioni igieniche	<input type="text" value="Buono"/>	Infissi	<input type="text" value="Legno"/>
Condizioni statiche	<input type="text" value="Buono"/>	Analisi tipologica	<input type="text" value="Edificio atipico"/>
Condizioni manutentive	<input type="text" value="Buono"/>		

Note:

### CLASSE D'INTERVENTO 1

- |   |   |
|---|---|
| <input type="radio"/> A1: RESTAURO SCIENTIFIC       | <input type="radio"/> A5: NUOVE EDIFICAZIONI A SEGUITO DI DEMOLIZI        |
| <input type="radio"/> A2: RISANAMENTO CONSERVATIV   | <input type="radio"/> A6: NUOVA EDIFICAZIONE IN AREA LIBE                 |
| <input type="radio"/> A3: RISTRUTTURAZIONE EDILIZI  | <input type="radio"/> A7: SOPRAELEVAZIONI                                 |
| <input type="radio"/> A4: DEMOLIZIONE SUPERFETAZION | <input checked="" type="radio"/> A8: INTERVENTI DI REINTEGRAZIONE AMBIENT |

### CLASSE D'INT. 2:

- |                                     |                          |
|-------------------------------------|--------------------------|
| <input type="radio"/> A1            | <input type="radio"/> A5 |
| <input type="radio"/> A2            | <input type="radio"/> A6 |
| <input type="radio"/> A3            | <input type="radio"/> A7 |
| <input checked="" type="radio"/> A4 | <input type="radio"/> A8 |

### CLASSE D'INT. 3:

- |                                     |                                     |
|-------------------------------------|-------------------------------------|
| <input checked="" type="radio"/> A1 | <input checked="" type="radio"/> A5 |
| <input checked="" type="radio"/> A2 | <input checked="" type="radio"/> A6 |
| <input checked="" type="radio"/> A3 | <input checked="" type="radio"/> A7 |
| <input checked="" type="radio"/> A4 | <input checked="" type="radio"/> A8 |

### CLASSE D'INT. 4:

- |                                     |                                     |
|-------------------------------------|-------------------------------------|
| <input checked="" type="radio"/> A1 | <input checked="" type="radio"/> A5 |
| <input checked="" type="radio"/> A2 | <input checked="" type="radio"/> A6 |
| <input checked="" type="radio"/> A3 | <input checked="" type="radio"/> A7 |
| <input checked="" type="radio"/> A4 | <input checked="" type="radio"/> A8 |

Intervento puntuale



# SCHEDA DELLE UNITA' D'INTERVENTO DEL COMUNE DI SERRAMANNA

Codice Scheda:  Isolato:  Foglio  Mappale

Via e n. c.

Proprietario



## CARATTERI EDILIZI

Destinazione d'uso p. T.:	<input type="text"/>	Elementi formali	<input type="text" value="Portali"/>
Destinazione d'uso 1° p.:	<input type="text"/>	Valore architettonico	<input type="text" value="Buono"/>
Destinazione d'uso 2° p.:	<input type="text"/>	Tipo interesse	<input type="text" value="Ambientale"/>
Destinazione d'uso 3° p.:	<input type="text"/>	Elementi copertura	<input type="text" value="Coppi tradizionali"/>
Epoca costruzione	<input type="text" value="1920-1960"/>	Superfici	<input type="text" value="Intonaco"/>
Condizioni igieniche	<input type="text" value="Buono"/>	Infissi	<input type="text" value="Legno"/>
Condizioni statiche	<input type="text" value="Buono"/>	Analisi tipologica	<input type="text" value="Edificio tradizionale"/>
Condizioni manutentive	<input type="text" value="Buono"/>		

Note:

### CLASSE D'INTERVENTO 1

- |  |  |
|--|--|
| <input type="radio"/> A1: RESTAURO SCIENTIFIC                | <input type="radio"/> A5: NUOVE EDIFICAZIONI A SEGUITO DI DEMOLIZI |
| <input checked="" type="radio"/> A2: RISANAMENTO CONSERVATIV | <input type="radio"/> A6: NUOVA EDIFICAZIONE IN AREA LIBE          |
| <input type="radio"/> A3: RISTRUTTURAZIONE EDILIZI           | <input type="radio"/> A7: SOPRAELEVAZIONI                          |
| <input type="radio"/> A4: DEMOLIZIONE SUPERFETAZION          | <input type="radio"/> A8: INTERVENTI DI REINTEGRAZIONE AMBIENT     |

### CLASSE D'INT. 2:

- |                                     |                          |
|-------------------------------------|--------------------------|
| <input type="radio"/> A1            | <input type="radio"/> A5 |
| <input type="radio"/> A2            | <input type="radio"/> A6 |
| <input type="radio"/> A3            | <input type="radio"/> A7 |
| <input checked="" type="radio"/> A4 | <input type="radio"/> A8 |

### CLASSE D'INT. 3:

- |                                     |                                     |
|-------------------------------------|-------------------------------------|
| <input checked="" type="radio"/> A1 | <input checked="" type="radio"/> A5 |
| <input checked="" type="radio"/> A2 | <input checked="" type="radio"/> A6 |
| <input checked="" type="radio"/> A3 | <input checked="" type="radio"/> A7 |
| <input checked="" type="radio"/> A4 | <input checked="" type="radio"/> A8 |

### CLASSE D'INT. 4:

- |                                     |                                     |
|-------------------------------------|-------------------------------------|
| <input checked="" type="radio"/> A1 | <input checked="" type="radio"/> A5 |
| <input checked="" type="radio"/> A2 | <input checked="" type="radio"/> A6 |
| <input checked="" type="radio"/> A3 | <input checked="" type="radio"/> A7 |
| <input checked="" type="radio"/> A4 | <input checked="" type="radio"/> A8 |

Intervento puntuale



# SCHEDA DELLE UNITA' D'INTERVENTO DEL COMUNE DI SERRAMANNA

Codice Scheda:  Isolato:  Foglio  Mappale

Via e n. c.

Proprietario



FOTO1



FOTO2

## CARATTERI EDILIZI

Destinazione d'uso p. T.:	<input type="text" value="Residenziale"/>	Elementi formali	<input type="text" value="Portali"/>
Destinazione d'uso 1° p.:	<input type="text" value="Residenziale"/>	Valore architettonico	<input type="text" value="Nulla"/>
Destinazione d'uso 2° p.:	<input type="text"/>	Tipo interesse	<input type="text"/>
Destinazione d'uso 3° p.:	<input type="text"/>	Elementi copertura	<input type="text" value="Tegole portoghesi"/>
Epoca costruzione	<input type="text" value="1920-1960"/>	Superfici	<input type="text" value="Intonaco"/>
Condizioni igieniche	<input type="text"/>	Infissi	<input type="text" value="Legno"/>
Condizioni statiche	<input type="text"/>	Analisi tipologica	<input type="text" value="Edificio tradizionale"/>
Condizioni manutentive	<input type="text"/>		

Note:

### CLASSE D'INTERVENTO 1

- |   |  |
|---|--|
| <input type="radio"/> A1: RESTAURO SCIENTIFIC                 | <input type="radio"/> A5: NUOVE EDIFICAZIONI A SEGUITO DI DEMOLIZI |
| <input type="radio"/> A2: RISANAMENTO CONSERVATIV             | <input type="radio"/> A6: NUOVA EDIFICAZIONE IN AREA LIBE          |
| <input checked="" type="radio"/> A3: RISTRUTTURAZIONE EDILIZI | <input type="radio"/> A7: SOPRAELEVAZIONI                          |
| <input type="radio"/> A4: DEMOLIZIONE SUPERFETAZION           | <input type="radio"/> A8: INTERVENTI DI REINTEGRAZIONE AMBIENT     |

### CLASSE D'INT. 2:

- |                                     |                          |
|-------------------------------------|--------------------------|
| <input type="radio"/> A1            | <input type="radio"/> A5 |
| <input type="radio"/> A2            | <input type="radio"/> A6 |
| <input type="radio"/> A3            | <input type="radio"/> A7 |
| <input checked="" type="radio"/> A4 | <input type="radio"/> A8 |

### CLASSE D'INT. 3:

- |                                     |                                     |
|-------------------------------------|-------------------------------------|
| <input checked="" type="radio"/> A1 | <input checked="" type="radio"/> A5 |
| <input checked="" type="radio"/> A2 | <input checked="" type="radio"/> A6 |
| <input checked="" type="radio"/> A3 | <input checked="" type="radio"/> A7 |
| <input checked="" type="radio"/> A4 | <input checked="" type="radio"/> A8 |

### CLASSE D'INT. 4:

- |                                     |                                     |
|-------------------------------------|-------------------------------------|
| <input checked="" type="radio"/> A1 | <input checked="" type="radio"/> A5 |
| <input checked="" type="radio"/> A2 | <input checked="" type="radio"/> A6 |
| <input checked="" type="radio"/> A3 | <input checked="" type="radio"/> A7 |
| <input checked="" type="radio"/> A4 | <input checked="" type="radio"/> A8 |

Intervento puntuale





# SCHEDA DELLE UNITA' D'INTERVENTO DEL COMUNE DI SERRAMANNA

Codice Scheda:  Isolato:  Foglio  Mappale

Via e n. c.

Proprietario



FOTO1




FOTO2

## CARATTERI EDILIZI

Destinazione d'uso p. T.:	<input type="text" value="Residenziale"/>	Elementi formali	<input type="text"/>
Destinazione d'uso 1° p.:	<input type="text" value="Residenziale"/>	Valore architettonico	<input type="text" value="Modesto"/>
Destinazione d'uso 2° p.:	<input type="text"/>	Tipo interesse	<input type="text" value="Tipologico"/>
Destinazione d'uso 3° p.:	<input type="text"/>	Elementi copertura	<input type="text"/>
Epoca costruzione	<input type="text" value="1920-1960"/>	Superfici	<input type="text"/>
Condizioni igieniche	<input type="text"/>	Infissi	<input type="text" value="Legno"/>
Condizioni statiche	<input type="text" value="Insufficiente"/>	Analisi tipologica	<input type="text" value="Edificio atipico"/>
Condizioni manutentive	<input type="text" value="Insufficiente"/>		

Note:

### CLASSE D'INTERVENTO 1

- |   |   |
|---|---|
| <input type="radio"/> A1: RESTAURO SCIENTIFIC       | <input type="radio"/> A5: NUOVE EDIFICAZIONI A SEGUITO DI DEMOLIZI        |
| <input type="radio"/> A2: RISANAMENTO CONSERVATIV   | <input type="radio"/> A6: NUOVA EDIFICAZIONE IN AREA LIBE                 |
| <input type="radio"/> A3: RISTRUTTURAZIONE EDILIZI  | <input type="radio"/> A7: SOPRAELEVAZIONI                                 |
| <input type="radio"/> A4: DEMOLIZIONE SUPERFETAZION | <input checked="" type="radio"/> A8: INTERVENTI DI REINTEGRAZIONE AMBIENT |

### CLASSE D'INT. 2:

- |                                     |                          |
|-------------------------------------|--------------------------|
| <input type="radio"/> A1            | <input type="radio"/> A5 |
| <input type="radio"/> A2            | <input type="radio"/> A6 |
| <input type="radio"/> A3            | <input type="radio"/> A7 |
| <input checked="" type="radio"/> A4 | <input type="radio"/> A8 |

### CLASSE D'INT. 3:

- |                                     |                                     |
|-------------------------------------|-------------------------------------|
| <input checked="" type="radio"/> A1 | <input checked="" type="radio"/> A5 |
| <input checked="" type="radio"/> A2 | <input checked="" type="radio"/> A6 |
| <input checked="" type="radio"/> A3 | <input checked="" type="radio"/> A7 |
| <input checked="" type="radio"/> A4 | <input checked="" type="radio"/> A8 |

### CLASSE D'INT. 4:

- |                                     |                                     |
|-------------------------------------|-------------------------------------|
| <input checked="" type="radio"/> A1 | <input checked="" type="radio"/> A5 |
| <input checked="" type="radio"/> A2 | <input checked="" type="radio"/> A6 |
| <input checked="" type="radio"/> A3 | <input checked="" type="radio"/> A7 |
| <input checked="" type="radio"/> A4 | <input checked="" type="radio"/> A8 |

Intervento puntuale

PORTALE DA REALIZZARE.



# SCHEDA DELLE UNITA' D'INTERVENTO DEL COMUNE DI SERRAMANNA

Codice Scheda:  Isolato:  Foglio  Mappale

Via e n. c.

Proprietario



FOTO1



FOTO2

## CARATTERI EDILIZI

Destinazione d'uso p. T.:	<input type="text" value="Commerciale"/>	Elementi formali	<input type="text"/>
Destinazione d'uso 1° p.:	<input type="text" value="Residenziale"/>	Valore architettonico	<input type="text" value="Modesto"/>
Destinazione d'uso 2° p.:	<input type="text"/>	Tipo interesse	<input type="text"/>
Destinazione d'uso 3° p.:	<input type="text"/>	Elementi copertura	<input type="text"/>
Epoca costruzione	<input type="text" value="1960-1980"/>	Superfici	<input type="text" value="Intonaco"/>
Condizioni igieniche	<input type="text" value="Buono"/>	Infissi	<input type="text" value="Legno"/>
Condizioni statiche	<input type="text" value="Buono"/>	Analisi tipologica	<input type="text" value="Altro"/>
Condizioni manutentive	<input type="text" value="Buono"/>		

Note:

### CLASSE D'INTERVENTO 1

- |  |  |
|--|--|
| <input type="radio"/> A1: RESTAURO SCIENTIFIC<br><input type="radio"/> A2: RISANAMENTO CONSERVATIV<br><input checked="" type="radio"/> A3: RISTRUTTURAZIONE EDILIZI<br><input type="radio"/> A4: DEMOLIZIONE SUPERFETAZION | <input type="radio"/> A5: NUOVE EDIFICAZIONI A SEGUITO DI DEMOLIZI<br><input type="radio"/> A6: NUOVA EDIFICAZIONE IN AREA LIBE<br><input type="radio"/> A7: SOPRAELEVAZIONI<br><input type="radio"/> A8: INTERVENTI DI REINTEGRAZIONE AMBIENT |
|--|--|

### CLASSE D'INT. 2:

- |                                     |                          |
|-------------------------------------|--------------------------|
| <input type="radio"/> A1            | <input type="radio"/> A5 |
| <input type="radio"/> A2            | <input type="radio"/> A6 |
| <input type="radio"/> A3            | <input type="radio"/> A7 |
| <input checked="" type="radio"/> A4 | <input type="radio"/> A8 |

### CLASSE D'INT. 3:

- |                                     |                                     |
|-------------------------------------|-------------------------------------|
| <input checked="" type="radio"/> A1 | <input checked="" type="radio"/> A5 |
| <input checked="" type="radio"/> A2 | <input checked="" type="radio"/> A6 |
| <input checked="" type="radio"/> A3 | <input checked="" type="radio"/> A7 |
| <input checked="" type="radio"/> A4 | <input checked="" type="radio"/> A8 |

### CLASSE D'INT. 4:

- |                                     |                                     |
|-------------------------------------|-------------------------------------|
| <input checked="" type="radio"/> A1 | <input checked="" type="radio"/> A5 |
| <input checked="" type="radio"/> A2 | <input checked="" type="radio"/> A6 |
| <input checked="" type="radio"/> A3 | <input checked="" type="radio"/> A7 |
| <input checked="" type="radio"/> A4 | <input checked="" type="radio"/> A8 |

Intervento puntuale



# SCHEDA DELLE UNITA' D'INTERVENTO DEL COMUNE DI SERRAMANNA

Codice Scheda:  Isolato:  Foglio  Mappale

Via e n. c.

Proprietario



FOTO1




FOTO2

## CARATTERI EDILIZI

Destinazione d'uso p. T.:	<input type="text"/>	Elementi formali	<input type="text"/>
Destinazione d'uso 1° p.:	<input type="text"/>	Valore architettonico	<input type="text" value="Nullo"/>
Destinazione d'uso 2° p.:	<input type="text"/>	Tipo interesse	<input type="text"/>
Destinazione d'uso 3° p.:	<input type="text"/>	Elementi copertura	<input type="text"/>
Epoca costruzione	<input type="text" value="1960-1980"/>	Superfici	<input type="text" value="Blocchi in Clsi"/>
Condizioni igieniche	<input type="text"/>	Infissi	<input type="text" value="Legno"/>
Condizioni statiche	<input type="text"/>	Analisi tipologica	<input type="text" value="Edificio atipico"/>
Condizioni manutentive	<input type="text"/>		

Note:

### CLASSE D'INTERVENTO 1

- |   |  |
|---|--|
| <input type="radio"/> A1: RESTAURO SCIENTIFIC                 | <input type="radio"/> A5: NUOVE EDIFICAZIONI A SEGUITO DI DEMOLIZI |
| <input type="radio"/> A2: RISANAMENTO CONSERVATIV             | <input type="radio"/> A6: NUOVA EDIFICAZIONE IN AREA LIBE          |
| <input checked="" type="radio"/> A3: RISTRUTTURAZIONE EDILIZI | <input type="radio"/> A7: SOPRAELEVAZIONI                          |
| <input type="radio"/> A4: DEMOLIZIONE SUPERFETAZION           | <input type="radio"/> A8: INTERVENTI DI REINTEGRAZIONE AMBIENT     |

### CLASSE D'INT. 2:

- |                                     |                          |
|-------------------------------------|--------------------------|
| <input type="radio"/> A1            | <input type="radio"/> A5 |
| <input type="radio"/> A2            | <input type="radio"/> A6 |
| <input type="radio"/> A3            | <input type="radio"/> A7 |
| <input checked="" type="radio"/> A4 | <input type="radio"/> A8 |

### CLASSE D'INT. 3:

- |                                     |                                     |
|-------------------------------------|-------------------------------------|
| <input checked="" type="radio"/> A1 | <input checked="" type="radio"/> A5 |
| <input checked="" type="radio"/> A2 | <input checked="" type="radio"/> A6 |
| <input checked="" type="radio"/> A3 | <input checked="" type="radio"/> A7 |
| <input checked="" type="radio"/> A4 | <input checked="" type="radio"/> A8 |

### CLASSE D'INT. 4:

- |                                     |                                     |
|-------------------------------------|-------------------------------------|
| <input checked="" type="radio"/> A1 | <input checked="" type="radio"/> A5 |
| <input checked="" type="radio"/> A2 | <input checked="" type="radio"/> A6 |
| <input checked="" type="radio"/> A3 | <input checked="" type="radio"/> A7 |
| <input checked="" type="radio"/> A4 | <input checked="" type="radio"/> A8 |

Intervento puntuale



Codice Scheda:  Isolato:  Foglio  Mappale

Via e n. c.

Proprietario



FOTO1



FOTO2

**CARATTERI EDILIZI**

Destinazione d'uso p. T.:	<input type="text" value="Residenziale"/>	Elementi formali	<input type="text" value="Lolle"/>
Destinazione d'uso 1° p.:	<input type="text" value="Residenziale"/>	Valore architettonico	<input type="text" value="Rilevante"/>
Destinazione d'uso 2° p.:	<input type="text"/>	Tipo interesse	<input type="text" value="Storico"/>
Destinazione d'uso 3° p.:	<input type="text"/>	Elementi copertura	<input type="text" value="Coppi tradizionali"/>
Epoca costruzione	<input type="text" value="1920-1960"/>	Superfici	<input type="text" value="Intonaco"/>
Condizioni igieniche	<input type="text" value="Buono"/>	Infissi	<input type="text" value="Legno"/>
Condizioni statiche	<input type="text" value="Buono"/>	Analisi tipologica	<input type="text" value="Edificio tradizionale"/>
Condizioni manutentive	<input type="text" value="Buono"/>		

Note:

**CLASSE D'INTERVENTO 1**

- |  |  |
|--|--|
| <input type="radio"/> A1: RESTAURO SCIENTIFIC                | <input type="radio"/> A5: NUOVE EDIFICAZIONI A SEGUITO DI DEMOLIZI |
| <input checked="" type="radio"/> A2: RISANAMENTO CONSERVATIV | <input type="radio"/> A6: NUOVA EDIFICAZIONE IN AREA LIBE          |
| <input type="radio"/> A3: RISTRUTTURAZIONE EDILIZI           | <input type="radio"/> A7: SOPRAELEVAZIONI                          |
| <input type="radio"/> A4: DEMOLIZIONE SUPERFETAZION          | <input type="radio"/> A8: INTERVENTI DI REINTEGRAZIONE AMBIENT     |

**CLASSE D'INT. 2:**

- |                                     |                          |
|-------------------------------------|--------------------------|
| <input type="radio"/> A1            | <input type="radio"/> A5 |
| <input type="radio"/> A2            | <input type="radio"/> A6 |
| <input checked="" type="radio"/> A3 | <input type="radio"/> A7 |
| <input type="radio"/> A4            | <input type="radio"/> A8 |

**CLASSE D'INT. 3:**

- |                                     |                          |
|-------------------------------------|--------------------------|
| <input type="radio"/> A1            | <input type="radio"/> A5 |
| <input type="radio"/> A2            | <input type="radio"/> A6 |
| <input type="radio"/> A3            | <input type="radio"/> A7 |
| <input checked="" type="radio"/> A4 | <input type="radio"/> A8 |

**CLASSE D'INT. 4:**

- |                                     |                                     |
|-------------------------------------|-------------------------------------|
| <input checked="" type="radio"/> A1 | <input checked="" type="radio"/> A5 |
| <input checked="" type="radio"/> A2 | <input checked="" type="radio"/> A6 |
| <input checked="" type="radio"/> A3 | <input checked="" type="radio"/> A7 |
| <input checked="" type="radio"/> A4 | <input checked="" type="radio"/> A8 |

Intervento puntuale



# SCHEDA DELLE UNITA' D'INTERVENTO DEL COMUNE DI SERRAMANNA

Codice Scheda:  Isolato:  Foglio  Mappale

Via e n. c.

Proprietario



FOTO1




FOTO2

## CARATTERI EDILIZI

Destinazione d'uso p. T.:	<input type="text" value="Commerciale"/>	Elementi formali	<input type="text"/>
Destinazione d'uso 1° p.:	<input type="text" value="Residenziale"/>	Valore architettonico	<input type="text" value="Nullo"/>
Destinazione d'uso 2° p.:	<input type="text"/>	Tipo interesse	<input type="text"/>
Destinazione d'uso 3° p.:	<input type="text"/>	Elementi copertura	<input type="text" value="Terrazzo"/>
Epoca costruzione	<input type="text" value="1960-1980"/>	Superfici	<input type="text" value="Rivestimenti ceramica"/>
Condizioni igieniche	<input type="text"/>	Infissi	<input type="text" value="Legno"/>
Condizioni statiche	<input type="text" value="Buono"/>	Analisi tipologica	<input type="text" value="Altro"/>
Condizioni manutentive	<input type="text" value="Buono"/>		

Note:

### CLASSE D'INTERVENTO 1

- |   |  |
|---|--|
| <input type="radio"/> A1: RESTAURO SCIENTIFIC                 | <input type="radio"/> A5: NUOVE EDIFICAZIONI A SEGUITO DI DEMOLIZI |
| <input type="radio"/> A2: RISANAMENTO CONSERVATIV             | <input type="radio"/> A6: NUOVA EDIFICAZIONE IN AREA LIBE          |
| <input checked="" type="radio"/> A3: RISTRUTTURAZIONE EDILIZI | <input type="radio"/> A7: SOPRAELEVAZIONI                          |
| <input type="radio"/> A4: DEMOLIZIONE SUPERFETAZION           | <input type="radio"/> A8: INTERVENTI DI REINTEGRAZIONE AMBIENT     |

### CLASSE D'INT. 2:

- |                          |                          |
|--------------------------|--------------------------|
| <input type="radio"/> A1 | <input type="radio"/> A5 |
| <input type="radio"/> A2 | <input type="radio"/> A6 |
| <input type="radio"/> A3 | <input type="radio"/> A7 |
| <input type="radio"/> A4 | <input type="radio"/> A8 |

### CLASSE D'INT. 3:

- |                          |                          |
|--------------------------|--------------------------|
| <input type="radio"/> A1 | <input type="radio"/> A5 |
| <input type="radio"/> A2 | <input type="radio"/> A6 |
| <input type="radio"/> A3 | <input type="radio"/> A7 |
| <input type="radio"/> A4 | <input type="radio"/> A8 |

### CLASSE D'INT. 4:

- |                          |                          |
|--------------------------|--------------------------|
| <input type="radio"/> A1 | <input type="radio"/> A5 |
| <input type="radio"/> A2 | <input type="radio"/> A6 |
| <input type="radio"/> A3 | <input type="radio"/> A7 |
| <input type="radio"/> A4 | <input type="radio"/> A8 |

Intervento puntuale



# SCHEDA DELLE UNITA' D'INTERVENTO DEL COMUNE DI SERRAMANNA

Codice Scheda:  Isolato:  Foglio  Mappale

Via e n. c.

Proprietario



FOTO1




FOTO2

## CARATTERI EDILIZI

Destinazione d'uso p. T.:	<input type="text" value="Commerciale"/>	Elementi formali	<input type="text"/>
Destinazione d'uso 1° p.:	<input type="text" value="Residenziale"/>	Valore architettonico	<input type="text" value="Nullo"/>
Destinazione d'uso 2° p.:	<input type="text"/>	Tipo interesse	<input type="text"/>
Destinazione d'uso 3° p.:	<input type="text"/>	Elementi copertura	<input type="text" value="Terrazzo"/>
Epoca costruzione	<input type="text" value="1960-1980"/>	Superfici	<input type="text" value="Intonaco"/>
Condizioni igieniche	<input type="text" value="Buono"/>	Infissi	<input type="text" value="Alluminio"/>
Condizioni statiche	<input type="text" value="Buono"/>	Analisi tipologica	<input type="text" value="Altro"/>
Condizioni manutentive	<input type="text" value="Buono"/>		

Note:

### CLASSE D'INTERVENTO 1

- |   |   |
|---|---|
| <input type="radio"/> A1: RESTAURO SCIENTIFIC       | <input type="radio"/> A5: NUOVE EDIFICAZIONI A SEGUITO DI DEMOLIZI        |
| <input type="radio"/> A2: RISANAMENTO CONSERVATIV   | <input type="radio"/> A6: NUOVA EDIFICAZIONE IN AREA LIBE                 |
| <input type="radio"/> A3: RISTRUTTURAZIONE EDILIZI  | <input type="radio"/> A7: SOPRAELEVAZIONI                                 |
| <input type="radio"/> A4: DEMOLIZIONE SUPERFETAZION | <input checked="" type="radio"/> A8: INTERVENTI DI REINTEGRAZIONE AMBIENT |

### CLASSE D'INT. 2:

- |                                     |                          |
|-------------------------------------|--------------------------|
| <input type="radio"/> A1            | <input type="radio"/> A5 |
| <input type="radio"/> A2            | <input type="radio"/> A6 |
| <input type="radio"/> A3            | <input type="radio"/> A7 |
| <input checked="" type="radio"/> A4 | <input type="radio"/> A8 |

### CLASSE D'INT. 3:

- |                                     |                                     |
|-------------------------------------|-------------------------------------|
| <input checked="" type="radio"/> A1 | <input checked="" type="radio"/> A5 |
| <input checked="" type="radio"/> A2 | <input checked="" type="radio"/> A6 |
| <input checked="" type="radio"/> A3 | <input checked="" type="radio"/> A7 |
| <input checked="" type="radio"/> A4 | <input checked="" type="radio"/> A8 |

### CLASSE D'INT. 4:

- |                                     |                                     |
|-------------------------------------|-------------------------------------|
| <input checked="" type="radio"/> A1 | <input checked="" type="radio"/> A5 |
| <input checked="" type="radio"/> A2 | <input checked="" type="radio"/> A6 |
| <input checked="" type="radio"/> A3 | <input checked="" type="radio"/> A7 |
| <input checked="" type="radio"/> A4 | <input checked="" type="radio"/> A8 |

Intervento puntuale

PORTALE DA REALIZZARE



# SCHEDA DELLE UNITA' D'INTERVENTO DEL COMUNE DI SERRAMANNA

Codice Scheda:  Isolato:  Foglio  Mappale

Via e n. c.

Proprietario



FOTO1



FOTO2

## CARATTERI EDILIZI

Destinazione d'uso p. T.:	<input type="text" value="Commerciale"/>	Elementi formali	<input type="text"/>
Destinazione d'uso 1° p.:	<input type="text"/>	Valore architettonico	<input type="text" value="Nullo"/>
Destinazione d'uso 2° p.:	<input type="text"/>	Tipo interesse	<input type="text"/>
Destinazione d'uso 3° p.:	<input type="text"/>	Elementi copertura	<input type="text"/>
Epoca costruzione	<input type="text" value="1960-1980"/>	Superfici	<input type="text" value="Intonaco"/>
Condizioni igieniche	<input type="text" value="Ottimo"/>	Infissi	<input type="text" value="Legno"/>
Condizioni statiche	<input type="text" value="Ottimo"/>	Analisi tipologica	<input type="text" value="Edificio atipico"/>
Condizioni manutentive	<input type="text" value="Ottimo"/>		

Note:

### CLASSE D'INTERVENTO 1

- |   |   |
|---|---|
| <input type="radio"/> A1: RESTAURO SCIENTIFIC       | <input type="radio"/> A5: NUOVE EDIFICAZIONI A SEGUITO DI DEMOLIZI        |
| <input type="radio"/> A2: RISANAMENTO CONSERVATIV   | <input type="radio"/> A6: NUOVA EDIFICAZIONE IN AREA LIBE                 |
| <input type="radio"/> A3: RISTRUTTURAZIONE EDILIZI  | <input type="radio"/> A7: SOPRAELEVAZIONI                                 |
| <input type="radio"/> A4: DEMOLIZIONE SUPERFETAZION | <input checked="" type="radio"/> A8: INTERVENTI DI REINTEGRAZIONE AMBIENT |

### CLASSE D'INT. 2:

- |                          |                          |
|--------------------------|--------------------------|
| <input type="radio"/> A1 | <input type="radio"/> A5 |
| <input type="radio"/> A2 | <input type="radio"/> A6 |
| <input type="radio"/> A3 | <input type="radio"/> A7 |
| <input type="radio"/> A4 | <input type="radio"/> A8 |

### CLASSE D'INT. 3:

- |                          |                          |
|--------------------------|--------------------------|
| <input type="radio"/> A1 | <input type="radio"/> A5 |
| <input type="radio"/> A2 | <input type="radio"/> A6 |
| <input type="radio"/> A3 | <input type="radio"/> A7 |
| <input type="radio"/> A4 | <input type="radio"/> A8 |

### CLASSE D'INT. 4:

- |                          |                          |
|--------------------------|--------------------------|
| <input type="radio"/> A1 | <input type="radio"/> A5 |
| <input type="radio"/> A2 | <input type="radio"/> A6 |
| <input type="radio"/> A3 | <input type="radio"/> A7 |
| <input type="radio"/> A4 | <input type="radio"/> A8 |

Intervento puntuale



Codice Scheda:  Isolato:  Foglio  Mappale

Via e n. c.

Proprietario



FOTO1



FOTO2

**CARATTERI EDILIZI**

Destinazione d'uso p. T.:	<input type="text" value="Residenziale"/>	Elementi formali	<input type="text" value="Lolle"/>
Destinazione d'uso 1° p.:	<input type="text" value="Residenziale"/>	Valore architettonico	<input type="text" value="Modesto"/>
Destinazione d'uso 2° p.:	<input type="text"/>	Tipo interesse	<input type="text" value="Tipologico"/>
Destinazione d'uso 3° p.:	<input type="text"/>	Elementi copertura	<input type="text" value="Coppi tradizionali"/>
Epoca costruzione	<input type="text" value="1920-1960"/>	Superfici	<input type="text" value="Intonaco"/>
Condizioni igieniche	<input type="text" value="Buono"/>	Infissi	<input type="text" value="Legno"/>
Condizioni statiche	<input type="text" value="Buono"/>	Analisi tipologica	<input type="text" value="Edificio tradizionale"/>
Condizioni manutentive	<input type="text" value="Buono"/>		

Note:

**CLASSE D'INTERVENTO 1**

- |  |  |
|--|--|
| <input type="radio"/> A1: RESTAURO SCIENTIFIC<br><input type="radio"/> A2: RISANAMENTO CONSERVATIV<br><input checked="" type="radio"/> A3: RISTRUTTURAZIONE EDILIZI<br><input type="radio"/> A4: DEMOLIZIONE SUPERFETAZION | <input type="radio"/> A5: NUOVE EDIFICAZIONI A SEGUITO DI DEMOLIZI<br><input type="radio"/> A6: NUOVA EDIFICAZIONE IN AREA LIBE<br><input type="radio"/> A7: SOPRAELEVAZIONI<br><input type="radio"/> A8: INTERVENTI DI REINTEGRAZIONE AMBIENT |
|--|--|

**CLASSE D'INT. 2:**

- |                                     |                          |
|-------------------------------------|--------------------------|
| <input type="radio"/> A1            | <input type="radio"/> A5 |
| <input type="radio"/> A2            | <input type="radio"/> A6 |
| <input type="radio"/> A3            | <input type="radio"/> A7 |
| <input checked="" type="radio"/> A4 | <input type="radio"/> A8 |

**CLASSE D'INT. 3:**

- |                                     |                                     |
|-------------------------------------|-------------------------------------|
| <input checked="" type="radio"/> A1 | <input checked="" type="radio"/> A5 |
| <input checked="" type="radio"/> A2 | <input checked="" type="radio"/> A6 |
| <input checked="" type="radio"/> A3 | <input checked="" type="radio"/> A7 |
| <input checked="" type="radio"/> A4 | <input checked="" type="radio"/> A8 |

**CLASSE D'INT. 4:**

- |                                     |                                     |
|-------------------------------------|-------------------------------------|
| <input checked="" type="radio"/> A1 | <input checked="" type="radio"/> A5 |
| <input checked="" type="radio"/> A2 | <input checked="" type="radio"/> A6 |
| <input checked="" type="radio"/> A3 | <input checked="" type="radio"/> A7 |
| <input checked="" type="radio"/> A4 | <input checked="" type="radio"/> A8 |

Intervento puntuale





Codice Scheda:  Isolato:  Foglio  Mappale

Via e n. c.

Proprietario



FOTO1



FOTO2

### CARATTERI EDILIZI

Destinazione d'uso p. T.:	<input type="text" value="Residenziale"/>	Elementi formali	<input type="text" value="Portali"/>
Destinazione d'uso 1° p.:	<input type="text" value="Residenziale"/>	Valore architettonico	<input type="text" value="Rilevante"/>
Destinazione d'uso 2° p.:	<input type="text"/>	Tipo interesse	<input type="text" value="Storico"/>
Destinazione d'uso 3° p.:	<input type="text"/>	Elementi copertura	<input type="text" value="Coppi tradizionali"/>
Epoca costruzione	<input type="text" value="1920-1960"/>	Superfici	<input type="text" value="Intonaco"/>
Condizioni igieniche	<input type="text" value="Buono"/>	Infissi	<input type="text" value="Legno"/>
Condizioni statiche	<input type="text" value="Buono"/>	Analisi tipologica	<input type="text" value="Edificio tradizionale"/>
Condizioni manutentive	<input type="text" value="Buono"/>		

Note:

### CLASSE D'INTERVENTO 1

- |  |  |
|--|--|
| <input type="radio"/> A1: RESTAURO SCIENTIFIC                | <input type="radio"/> A5: NUOVE EDIFICAZIONI A SEGUITO DI DEMOLIZI |
| <input checked="" type="radio"/> A2: RISANAMENTO CONSERVATIV | <input type="radio"/> A6: NUOVA EDIFICAZIONE IN AREA LIBE          |
| <input type="radio"/> A3: RISTRUTTURAZIONE EDILIZI           | <input type="radio"/> A7: SOPRAELEVAZIONI                          |
| <input type="radio"/> A4: DEMOLIZIONE SUPERFETAZION          | <input type="radio"/> A8: INTERVENTI DI REINTEGRAZIONE AMBIENT     |

### CLASSE D'INT. 2:

- |                          |                                     |
|--------------------------|-------------------------------------|
| <input type="radio"/> A1 | <input type="radio"/> A5            |
| <input type="radio"/> A2 | <input type="radio"/> A6            |
| <input type="radio"/> A3 | <input checked="" type="radio"/> A7 |
| <input type="radio"/> A4 | <input type="radio"/> A8            |

### CLASSE D'INT. 3:

- |                          |                                     |
|--------------------------|-------------------------------------|
| <input type="radio"/> A1 | <input type="radio"/> A5            |
| <input type="radio"/> A2 | <input type="radio"/> A6            |
| <input type="radio"/> A3 | <input type="radio"/> A7            |
| <input type="radio"/> A4 | <input checked="" type="radio"/> A8 |

### CLASSE D'INT. 4:

- |                                     |                          |
|-------------------------------------|--------------------------|
| <input type="radio"/> A1            | <input type="radio"/> A5 |
| <input type="radio"/> A2            | <input type="radio"/> A6 |
| <input type="radio"/> A3            | <input type="radio"/> A7 |
| <input checked="" type="radio"/> A4 | <input type="radio"/> A8 |

Intervento puntuale



# SCHEDA DELLE UNITA' D'INTERVENTO DEL COMUNE DI SERRAMANNA

Codice Scheda:  Isolato:  Foglio  Mappale

Via e n. c.

Proprietario



FOTO1




FOTO2

## CARATTERI EDILIZI

Destinazione d'uso p. T.:	<input type="text" value="Uffici"/>	Elementi formali	<input type="text"/>
Destinazione d'uso 1° p.:	<input type="text" value="Residenziale"/>	Valore architettonico	<input type="text" value="Nullo"/>
Destinazione d'uso 2° p.:	<input type="text"/>	Tipo interesse	<input type="text"/>
Destinazione d'uso 3° p.:	<input type="text"/>	Elementi copertura	<input type="text"/>
Epoca costruzione	<input type="text" value="1920-1960"/>	Superfici	<input type="text" value="Intonaco"/>
Condizioni igieniche	<input type="text" value="Buono"/>	Infissi	<input type="text" value="Legno"/>
Condizioni statiche	<input type="text" value="Buono"/>	Analisi tipologica	<input type="text" value="Altro"/>
Condizioni manutentive	<input type="text" value="Buono"/>		

Note:

### CLASSE D'INTERVENTO 1

- |   |  |
|---|--|
| <input type="radio"/> A1: RESTAURO SCIENTIFIC                 | <input type="radio"/> A5: NUOVE EDIFICAZIONI A SEGUITO DI DEMOLIZI |
| <input type="radio"/> A2: RISANAMENTO CONSERVATIV             | <input type="radio"/> A6: NUOVA EDIFICAZIONE IN AREA LIBE          |
| <input checked="" type="radio"/> A3: RISTRUTTURAZIONE EDILIZI | <input type="radio"/> A7: SOPRAELEVAZIONI                          |
| <input type="radio"/> A4: DEMOLIZIONE SUPERFETAZION           | <input type="radio"/> A8: INTERVENTI DI REINTEGRAZIONE AMBIENT     |

### CLASSE D'INT. 2:

- |                          |                          |
|--------------------------|--------------------------|
| <input type="radio"/> A1 | <input type="radio"/> A5 |
| <input type="radio"/> A2 | <input type="radio"/> A6 |
| <input type="radio"/> A3 | <input type="radio"/> A7 |
| <input type="radio"/> A4 | <input type="radio"/> A8 |

### CLASSE D'INT. 3:

- |                          |                          |
|--------------------------|--------------------------|
| <input type="radio"/> A1 | <input type="radio"/> A5 |
| <input type="radio"/> A2 | <input type="radio"/> A6 |
| <input type="radio"/> A3 | <input type="radio"/> A7 |
| <input type="radio"/> A4 | <input type="radio"/> A8 |

### CLASSE D'INT. 4:

- |                          |                          |
|--------------------------|--------------------------|
| <input type="radio"/> A1 | <input type="radio"/> A5 |
| <input type="radio"/> A2 | <input type="radio"/> A6 |
| <input type="radio"/> A3 | <input type="radio"/> A7 |
| <input type="radio"/> A4 | <input type="radio"/> A8 |

Intervento puntuale



# SCHEDA DELLE UNITA' D'INTERVENTO DEL COMUNE DI SERRAMANNA

Codice Scheda:  Isolato:  Foglio  Mappale

Via e n. c.

Proprietario



FOTO1




FOTO2

## CARATTERI EDILIZI

Destinazione d'uso p. T.:	<input type="text" value="Artigianale"/>	Elementi formali	<input type="text"/>
Destinazione d'uso 1° p.:	<input type="text" value="Uffici"/>	Valore architettonico	<input type="text" value="Nullo"/>
Destinazione d'uso 2° p.:	<input type="text"/>	Tipo interesse	<input type="text"/>
Destinazione d'uso 3° p.:	<input type="text"/>	Elementi copertura	<input type="text" value="Terrazzo"/>
Epoca costruzione	<input type="text"/>	Superfici	<input type="text" value="Intonaco"/>
Condizioni igieniche	<input type="text" value="Ottimo"/>	Infissi	<input type="text" value="Alluminio"/>
Condizioni statiche	<input type="text" value="Ottimo"/>	Analisi tipologica	<input type="text" value="Altro"/>
Condizioni manutentive	<input type="text" value="Ottimo"/>		

Note:

### CLASSE D'INTERVENTO 1

- |   |   |
|---|---|
| <input type="radio"/> A1: RESTAURO SCIENTIFIC<br><input type="radio"/> A2: RISANAMENTO CONSERVATIV<br><input type="radio"/> A3: RISTRUTTURAZIONE EDILIZI<br><input type="radio"/> A4: DEMOLIZIONE SUPERFETAZION | <input type="radio"/> A5: NUOVE EDIFICAZIONI A SEGUITO DI DEMOLIZI<br><input type="radio"/> A6: NUOVA EDIFICAZIONE IN AREA LIBE<br><input type="radio"/> A7: SOPRAELEVAZIONI<br><input checked="" type="radio"/> A8: INTERVENTI DI REINTEGRAZIONE AMBIENT |
|---|---|

### CLASSE D'INT. 2:

- |                          |                          |
|--------------------------|--------------------------|
| <input type="radio"/> A1 | <input type="radio"/> A5 |
| <input type="radio"/> A2 | <input type="radio"/> A6 |
| <input type="radio"/> A3 | <input type="radio"/> A7 |
| <input type="radio"/> A4 | <input type="radio"/> A8 |

### CLASSE D'INT. 3:

- |                          |                          |
|--------------------------|--------------------------|
| <input type="radio"/> A1 | <input type="radio"/> A5 |
| <input type="radio"/> A2 | <input type="radio"/> A6 |
| <input type="radio"/> A3 | <input type="radio"/> A7 |
| <input type="radio"/> A4 | <input type="radio"/> A8 |

### CLASSE D'INT. 4:

- |                          |                          |
|--------------------------|--------------------------|
| <input type="radio"/> A1 | <input type="radio"/> A5 |
| <input type="radio"/> A2 | <input type="radio"/> A6 |
| <input type="radio"/> A3 | <input type="radio"/> A7 |
| <input type="radio"/> A4 | <input type="radio"/> A8 |

Intervento puntuale



Codice Scheda:  Isolato:  Foglio  Mappale

Via e n. c.

Proprietario



**CARATTERI EDILIZI**

Destinazione d'uso p. T.:	<input type="text" value="Commerciale"/>	Elementi formali	<input type="text"/>
Destinazione d'uso 1° p.:	<input type="text" value="Residenziale"/>	Valore architettonico	<input type="text" value="Nullo"/>
Destinazione d'uso 2° p.:	<input type="text"/>	Tipo interesse	<input type="text"/>
Destinazione d'uso 3° p.:	<input type="text"/>	Elementi copertura	<input type="text" value="Coppi tradizionali"/>
Epoca costruzione	<input type="text" value="1920-1960"/>	Superfici	<input type="text" value="Intonaco"/>
Condizioni igieniche	<input type="text" value="Buono"/>	Infissi	<input type="text" value="Legno"/>
Condizioni statiche	<input type="text" value="Buono"/>	Analisi tipologica	<input type="text" value="Altro"/>
Condizioni manutentive	<input type="text" value="Buono"/>		

Note:

**CLASSE D'INTERVENTO 1**

- |  |  |
|--|--|
| <input type="radio"/> A1: RESTAURO SCIENTIFIC<br><input type="radio"/> A2: RISANAMENTO CONSERVATIV<br><input checked="" type="radio"/> A3: RISTRUTTURAZIONE EDILIZI<br><input type="radio"/> A4: DEMOLIZIONE SUPERFETAZION | <input type="radio"/> A5: NUOVE EDIFICAZIONI A SEGUITO DI DEMOLIZI<br><input type="radio"/> A6: NUOVA EDIFICAZIONE IN AREA LIBE<br><input type="radio"/> A7: SOPRAELEVAZIONI<br><input type="radio"/> A8: INTERVENTI DI REINTEGRAZIONE AMBIENT |
|--|--|

**CLASSE D'INT. 2:**

- |                          |                          |
|--------------------------|--------------------------|
| <input type="radio"/> A1 | <input type="radio"/> A5 |
| <input type="radio"/> A2 | <input type="radio"/> A6 |
| <input type="radio"/> A3 | <input type="radio"/> A7 |
| <input type="radio"/> A4 | <input type="radio"/> A8 |

**CLASSE D'INT. 3:**

- |                          |                          |
|--------------------------|--------------------------|
| <input type="radio"/> A1 | <input type="radio"/> A5 |
| <input type="radio"/> A2 | <input type="radio"/> A6 |
| <input type="radio"/> A3 | <input type="radio"/> A7 |
| <input type="radio"/> A4 | <input type="radio"/> A8 |

**CLASSE D'INT. 4:**

- |                          |                          |
|--------------------------|--------------------------|
| <input type="radio"/> A1 | <input type="radio"/> A5 |
| <input type="radio"/> A2 | <input type="radio"/> A6 |
| <input type="radio"/> A3 | <input type="radio"/> A7 |
| <input type="radio"/> A4 | <input type="radio"/> A8 |

Intervento puntuale



Codice Scheda:  Isolato:  Foglio  Mappale

Via e n. c.

Proprietario



FOTO1



FOTO2

**CARATTERI EDILIZI**

Destinazione d'uso p. T.:	<input type="text" value="Residenziale"/>	Elementi formali	<input type="text" value="Portali"/>
Destinazione d'uso 1° p.:	<input type="text" value="Residenziale"/>	Valore architettonico	<input type="text" value="Modesto"/>
Destinazione d'uso 2° p.:	<input type="text"/>	Tipo interesse	<input type="text"/>
Destinazione d'uso 3° p.:	<input type="text"/>	Elementi copertura	<input type="text" value="Coppi tradizionali"/>
Epoca costruzione	<input type="text" value="1920-1960"/>	Superfici	<input type="text" value="Intonaco"/>
Condizioni igieniche	<input type="text" value="Buono"/>	Infissi	<input type="text" value="Legno"/>
Condizioni statiche	<input type="text" value="Buono"/>	Analisi tipologica	<input type="text" value="Edificio tradizionale"/>
Condizioni manutentive	<input type="text" value="Buono"/>		

Note:

**CLASSE D'INTERVENTO 1**

- |   |  |
|---|--|
| <input type="radio"/> A1: RESTAURO SCIENTIFIC                 | <input type="radio"/> A5: NUOVE EDIFICAZIONI A SEGUITO DI DEMOLIZI |
| <input type="radio"/> A2: RISANAMENTO CONSERVATIV             | <input type="radio"/> A6: NUOVA EDIFICAZIONE IN AREA LIBE          |
| <input checked="" type="radio"/> A3: RISTRUTTURAZIONE EDILIZI | <input type="radio"/> A7: SOPRAELEVAZIONI                          |
| <input type="radio"/> A4: DEMOLIZIONE SUPERFETAZION           | <input type="radio"/> A8: INTERVENTI DI REINTEGRAZIONE AMBIENT     |

**CLASSE D'INT. 2:**

- |                                     |                          |
|-------------------------------------|--------------------------|
| <input type="radio"/> A1            | <input type="radio"/> A5 |
| <input type="radio"/> A2            | <input type="radio"/> A6 |
| <input type="radio"/> A3            | <input type="radio"/> A7 |
| <input checked="" type="radio"/> A4 | <input type="radio"/> A8 |

**CLASSE D'INT. 3:**

- |                                     |                                     |
|-------------------------------------|-------------------------------------|
| <input checked="" type="radio"/> A1 | <input checked="" type="radio"/> A5 |
| <input checked="" type="radio"/> A2 | <input checked="" type="radio"/> A6 |
| <input checked="" type="radio"/> A3 | <input checked="" type="radio"/> A7 |
| <input checked="" type="radio"/> A4 | <input checked="" type="radio"/> A8 |

**CLASSE D'INT. 4:**

- |                                     |                                     |
|-------------------------------------|-------------------------------------|
| <input checked="" type="radio"/> A1 | <input checked="" type="radio"/> A5 |
| <input checked="" type="radio"/> A2 | <input checked="" type="radio"/> A6 |
| <input checked="" type="radio"/> A3 | <input checked="" type="radio"/> A7 |
| <input checked="" type="radio"/> A4 | <input checked="" type="radio"/> A8 |

Intervento puntuale



# SCHEDA DELLE UNITA' D'INTERVENTO DEL COMUNE DI SERRAMANNA

Codice Scheda:  Isolato:  Foglio  Mappale

Via e n. c.

Proprietario



FOTO1




FOTO2

## CARATTERI EDILIZI

Destinazione d'uso p. T.:	<input type="text" value="Altro"/>	Elementi formali	<input type="text"/>
Destinazione d'uso 1° p.:	<input type="text" value="Residenziale"/>	Valore architettonico	<input type="text" value="Modesto"/>
Destinazione d'uso 2° p.:	<input type="text"/>	Tipo interesse	<input type="text"/>
Destinazione d'uso 3° p.:	<input type="text"/>	Elementi copertura	<input type="text" value="Lastre di cemento amia"/>
Epoca costruzione	<input type="text"/>	Superfici	<input type="text" value="Intonaco"/>
Condizioni igieniche	<input type="text" value="Buono"/>	Infissi	<input type="text" value="Legno"/>
Condizioni statiche	<input type="text" value="Buono"/>	Analisi tipologica	<input type="text" value="Edificio tradizionale"/>
Condizioni manutentive	<input type="text" value="Buono"/>		

Note:

### CLASSE D'INTERVENTO 1

- |   |  |
|---|--|
| <input type="radio"/> A1: RESTAURO SCIENTIFIC       | <input type="radio"/> A5: NUOVE EDIFICAZIONI A SEGUITO DI DEMOLIZI |
| <input type="radio"/> A2: RISANAMENTO CONSERVATIV   | <input type="radio"/> A6: NUOVA EDIFICAZIONE IN AREA LIBE          |
| <input type="radio"/> A3: RISTRUTTURAZIONE EDILIZI  | <input checked="" type="radio"/> A7: SOPRAELEVAZIONI               |
| <input type="radio"/> A4: DEMOLIZIONE SUPERFETAZION | <input type="radio"/> A8: INTERVENTI DI REINTEGRAZIONE AMBIENT     |

### CLASSE D'INT. 2:

- |                                     |                          |
|-------------------------------------|--------------------------|
| <input type="radio"/> A1            | <input type="radio"/> A5 |
| <input type="radio"/> A2            | <input type="radio"/> A6 |
| <input checked="" type="radio"/> A3 | <input type="radio"/> A7 |
| <input type="radio"/> A4            | <input type="radio"/> A8 |

### CLASSE D'INT. 3:

- |                                     |                          |
|-------------------------------------|--------------------------|
| <input type="radio"/> A1            | <input type="radio"/> A5 |
| <input type="radio"/> A2            | <input type="radio"/> A6 |
| <input type="radio"/> A3            | <input type="radio"/> A7 |
| <input checked="" type="radio"/> A4 | <input type="radio"/> A8 |

### CLASSE D'INT. 4:

- |                                     |                                     |
|-------------------------------------|-------------------------------------|
| <input checked="" type="radio"/> A1 | <input checked="" type="radio"/> A5 |
| <input checked="" type="radio"/> A2 | <input checked="" type="radio"/> A6 |
| <input checked="" type="radio"/> A3 | <input checked="" type="radio"/> A7 |
| <input checked="" type="radio"/> A4 | <input checked="" type="radio"/> A8 |

Intervento puntuale

SOPRAELEVAZIONE E ADEGUAMENTO ALTEZZA PIANO PRIMO.



# SCHEDA DELLE UNITA' D'INTERVENTO DEL COMUNE DI SERRAMANNA

Codice Scheda:  Isolato:  Foglio  Mappale

Via e n. c.

Proprietario



FOTO1




FOTO2

## CARATTERI EDILIZI

Destinazione d'uso p. T.:	<input type="text" value="Commerciale"/>	Elementi formali	<input type="text"/>
Destinazione d'uso 1° p.:	<input type="text" value="Residenziale"/>	Valore architettonico	<input type="text"/>
Destinazione d'uso 2° p.:	<input type="text"/>	Tipo interesse	<input type="text"/>
Destinazione d'uso 3° p.:	<input type="text"/>	Elementi copertura	<input type="text"/>
Epoca costruzione	<input type="text" value="1960-1980"/>	Superfici	<input type="text" value="Intonaco"/>
Condizioni igieniche	<input type="text"/>	Infissi	<input type="text" value="Alluminio"/>
Condizioni statiche	<input type="text"/>	Analisi tipologica	<input type="text" value="Altro"/>
Condizioni manutentive	<input type="text"/>		

Note:

### CLASSE D'INTERVENTO 1

- |   |  |
|---|--|
| <input type="radio"/> A1: RESTAURO SCIENTIFIC                 | <input type="radio"/> A5: NUOVE EDIFICAZIONI A SEGUITO DI DEMOLIZI |
| <input type="radio"/> A2: RISANAMENTO CONSERVATIV             | <input type="radio"/> A6: NUOVA EDIFICAZIONE IN AREA LIBE          |
| <input checked="" type="radio"/> A3: RISTRUTTURAZIONE EDILIZI | <input type="radio"/> A7: SOPRAELEVAZIONI                          |
| <input type="radio"/> A4: DEMOLIZIONE SUPERFETAZION           | <input type="radio"/> A8: INTERVENTI DI REINTEGRAZIONE AMBIENT     |

### CLASSE D'INT. 2:

- |                                     |                          |
|-------------------------------------|--------------------------|
| <input type="radio"/> A1            | <input type="radio"/> A5 |
| <input type="radio"/> A2            | <input type="radio"/> A6 |
| <input type="radio"/> A3            | <input type="radio"/> A7 |
| <input checked="" type="radio"/> A4 | <input type="radio"/> A8 |

### CLASSE D'INT. 3:

- |                                     |                                     |
|-------------------------------------|-------------------------------------|
| <input checked="" type="radio"/> A1 | <input checked="" type="radio"/> A5 |
| <input checked="" type="radio"/> A2 | <input checked="" type="radio"/> A6 |
| <input checked="" type="radio"/> A3 | <input checked="" type="radio"/> A7 |
| <input checked="" type="radio"/> A4 | <input checked="" type="radio"/> A8 |

### CLASSE D'INT. 4:

- |                                     |                                     |
|-------------------------------------|-------------------------------------|
| <input checked="" type="radio"/> A1 | <input checked="" type="radio"/> A5 |
| <input checked="" type="radio"/> A2 | <input checked="" type="radio"/> A6 |
| <input checked="" type="radio"/> A3 | <input checked="" type="radio"/> A7 |
| <input checked="" type="radio"/> A4 | <input checked="" type="radio"/> A8 |

Intervento puntuale



# SCHEDA DELLE UNITA' D'INTERVENTO DEL COMUNE DI SERRAMANNA

Codice Scheda:  Isolato:  Foglio  Mappale

Via e n. c.

Proprietario



FOTO1



FOTO2

## CARATTERI EDILIZI

Destinazione d'uso p. T.:	<input type="text" value="Residenziale"/>	Elementi formali	<input type="text"/>
Destinazione d'uso 1° p.:	<input type="text" value="Residenziale"/>	Valore architettonico	<input type="text" value="Nulla"/>
Destinazione d'uso 2° p.:	<input type="text" value="Residenziale"/>	Tipo interesse	<input type="text"/>
Destinazione d'uso 3° p.:	<input type="text" value="Residenziale"/>	Elementi copertura	<input type="text" value="Terrazzo"/>
Epoca costruzione	<input type="text" value="Dopo 1980"/>	Superfici	<input type="text" value="Intonaco"/>
Condizioni igieniche	<input type="text" value="Buono"/>	Infissi	<input type="text" value="Legno"/>
Condizioni statiche	<input type="text" value="Buono"/>	Analisi tipologica	<input type="text" value="Altro"/>
Condizioni manutentive	<input type="text" value="Buono"/>		

Note:

### CLASSE D'INTERVENTO 1

- |   |   |
|---|---|
| <input type="radio"/> A1: RESTAURO SCIENTIFIC       | <input type="radio"/> A5: NUOVE EDIFICAZIONI A SEGUITO DI DEMOLIZI        |
| <input type="radio"/> A2: RISANAMENTO CONSERVATIV   | <input type="radio"/> A6: NUOVA EDIFICAZIONE IN AREA LIBE                 |
| <input type="radio"/> A3: RISTRUTTURAZIONE EDILIZI  | <input type="radio"/> A7: SOPRAELEVAZIONI                                 |
| <input type="radio"/> A4: DEMOLIZIONE SUPERFETAZION | <input checked="" type="radio"/> A8: INTERVENTI DI REINTEGRAZIONE AMBIENT |

### CLASSE D'INT. 2:

- |                          |                          |
|--------------------------|--------------------------|
| <input type="radio"/> A1 | <input type="radio"/> A5 |
| <input type="radio"/> A2 | <input type="radio"/> A6 |
| <input type="radio"/> A3 | <input type="radio"/> A7 |
| <input type="radio"/> A4 | <input type="radio"/> A8 |

### CLASSE D'INT. 3:

- |                          |                          |
|--------------------------|--------------------------|
| <input type="radio"/> A1 | <input type="radio"/> A5 |
| <input type="radio"/> A2 | <input type="radio"/> A6 |
| <input type="radio"/> A3 | <input type="radio"/> A7 |
| <input type="radio"/> A4 | <input type="radio"/> A8 |

### CLASSE D'INT. 4:

- |                          |                          |
|--------------------------|--------------------------|
| <input type="radio"/> A1 | <input type="radio"/> A5 |
| <input type="radio"/> A2 | <input type="radio"/> A6 |
| <input type="radio"/> A3 | <input type="radio"/> A7 |
| <input type="radio"/> A4 | <input type="radio"/> A8 |

Intervento puntuale





# SCHEDA DELLE UNITA' D'INTERVENTO DEL COMUNE DI SERRAMANNA

Codice Scheda:  Isolato:  Foglio  Mappale

Via e n. c.

Proprietario



FOTO1



FOTO2

## CARATTERI EDILIZI

Destinazione d'uso p. T.:	<input type="text" value="Commerciale"/>	Elementi formali	<input type="text"/>
Destinazione d'uso 1° p.:	<input type="text" value="Residenziale"/>	Valore architettonico	<input type="text" value="Modesto"/>
Destinazione d'uso 2° p.:	<input type="text" value="Residenziale"/>	Tipo interesse	<input type="text"/>
Destinazione d'uso 3° p.:	<input type="text"/>	Elementi copertura	<input type="text"/>
Epoca costruzione	<input type="text" value="1960-1980"/>	Superfici	<input type="text" value="Intonaco"/>
Condizioni igieniche	<input type="text" value="Buono"/>	Infissi	<input type="text" value="Legno"/>
Condizioni statiche	<input type="text" value="Buono"/>	Analisi tipologica	<input type="text" value="Altro"/>
Condizioni manutentive	<input type="text" value="Buono"/>		

Note:

### CLASSE D'INTERVENTO 1

- |   |   |
|---|---|
| <input type="radio"/> A1: RESTAURO SCIENTIFIC<br><input type="radio"/> A2: RISANAMENTO CONSERVATIV<br><input type="radio"/> A3: RISTRUTTURAZIONE EDILIZI<br><input type="radio"/> A4: DEMOLIZIONE SUPERFETAZION | <input type="radio"/> A5: NUOVE EDIFICAZIONI A SEGUITO DI DEMOLIZI<br><input type="radio"/> A6: NUOVA EDIFICAZIONE IN AREA LIBE<br><input type="radio"/> A7: SOPRAELEVAZIONI<br><input checked="" type="radio"/> A8: INTERVENTI DI REINTEGRAZIONE AMBIENT |
|---|---|

### CLASSE D'INT. 2:

- |                                     |                          |
|-------------------------------------|--------------------------|
| <input type="radio"/> A1            | <input type="radio"/> A5 |
| <input type="radio"/> A2            | <input type="radio"/> A6 |
| <input checked="" type="radio"/> A3 | <input type="radio"/> A7 |
| <input type="radio"/> A4            | <input type="radio"/> A8 |

### CLASSE D'INT. 3:

- |                                     |                                     |
|-------------------------------------|-------------------------------------|
| <input checked="" type="radio"/> A1 | <input checked="" type="radio"/> A5 |
| <input checked="" type="radio"/> A2 | <input checked="" type="radio"/> A6 |
| <input checked="" type="radio"/> A3 | <input checked="" type="radio"/> A7 |
| <input checked="" type="radio"/> A4 | <input checked="" type="radio"/> A8 |

### CLASSE D'INT. 4:

- |                                     |                                     |
|-------------------------------------|-------------------------------------|
| <input checked="" type="radio"/> A1 | <input checked="" type="radio"/> A5 |
| <input checked="" type="radio"/> A2 | <input checked="" type="radio"/> A6 |
| <input checked="" type="radio"/> A3 | <input checked="" type="radio"/> A7 |
| <input checked="" type="radio"/> A4 | <input checked="" type="radio"/> A8 |

Intervento puntuale



# SCHEDA DELLE UNITA' D'INTERVENTO DEL COMUNE DI SERRAMANNA

Codice Scheda:  Isolato:  Foglio  Mappale

Via e n. c.

Proprietario



FOTO1




FOTO2

## CARATTERI EDILIZI

Destinazione d'uso p. T.:	<input type="text" value="Residenziale"/>	Elementi formali	<input type="text"/>
Destinazione d'uso 1° p.:	<input type="text" value="Residenziale"/>	Valore architettonico	<input type="text" value="Modesto"/>
Destinazione d'uso 2° p.:	<input type="text"/>	Tipo interesse	<input type="text"/>
Destinazione d'uso 3° p.:	<input type="text"/>	Elementi copertura	<input type="text" value="Lastre di cemento amia"/>
Epoca costruzione	<input type="text" value="1920-1960"/>	Superfici	<input type="text" value="Intonaco"/>
Condizioni igieniche	<input type="text" value="Buono"/>	Infissi	<input type="text" value="Legno"/>
Condizioni statiche	<input type="text" value="Buono"/>	Analisi tipologica	<input type="text" value="Altro"/>
Condizioni manutentive	<input type="text" value="Buono"/>		

Note:

### CLASSE D'INTERVENTO 1

- |   |  |
|---|--|
| <input type="radio"/> A1: RESTAURO SCIENTIFIC                 | <input type="radio"/> A5: NUOVE EDIFICAZIONI A SEGUITO DI DEMOLIZI |
| <input type="radio"/> A2: RISANAMENTO CONSERVATIV             | <input type="radio"/> A6: NUOVA EDIFICAZIONE IN AREA LIBE          |
| <input checked="" type="radio"/> A3: RISTRUTTURAZIONE EDILIZI | <input type="radio"/> A7: SOPRAELEVAZIONI                          |
| <input type="radio"/> A4: DEMOLIZIONE SUPERFETAZION           | <input type="radio"/> A8: INTERVENTI DI REINTEGRAZIONE AMBIENT     |

### CLASSE D'INT. 2:

- |                          |                          |
|--------------------------|--------------------------|
| <input type="radio"/> A1 | <input type="radio"/> A5 |
| <input type="radio"/> A2 | <input type="radio"/> A6 |
| <input type="radio"/> A3 | <input type="radio"/> A7 |
| <input type="radio"/> A4 | <input type="radio"/> A8 |

### CLASSE D'INT. 3:

- |                          |                          |
|--------------------------|--------------------------|
| <input type="radio"/> A1 | <input type="radio"/> A5 |
| <input type="radio"/> A2 | <input type="radio"/> A6 |
| <input type="radio"/> A3 | <input type="radio"/> A7 |
| <input type="radio"/> A4 | <input type="radio"/> A8 |

### CLASSE D'INT. 4:

- |                          |                          |
|--------------------------|--------------------------|
| <input type="radio"/> A1 | <input type="radio"/> A5 |
| <input type="radio"/> A2 | <input type="radio"/> A6 |
| <input type="radio"/> A3 | <input type="radio"/> A7 |
| <input type="radio"/> A4 | <input type="radio"/> A8 |

Intervento puntuale




# SCHEDA DELLE UNITA' D'INTERVENTO DEL COMUNE DI SERRAMANNA

Codice Scheda:  Isolato:  Foglio  Mappale

Via e n. c.

Proprietario



## CARATTERI EDILIZI

Destinazione d'uso p. T.:	<input type="text" value="Residenziale"/>	Elementi formali	<input type="text"/>
Destinazione d'uso 1° p.:	<input type="text" value="Residenziale"/>	Valore architettonico	<input type="text" value="Nullo"/>
Destinazione d'uso 2° p.:	<input type="text"/>	Tipo interesse	<input type="text"/>
Destinazione d'uso 3° p.:	<input type="text"/>	Elementi copertura	<input type="text" value="Terrazzo"/>
Epoca costruzione	<input type="text" value="Dopo 1980"/>	Superfici	<input type="text" value="Intonaco"/>
Condizioni igieniche	<input type="text" value="Buono"/>	Infissi	<input type="text" value="Alluminio"/>
Condizioni statiche	<input type="text" value="Buono"/>	Analisi tipologica	<input type="text" value="Altro"/>
Condizioni manutentive	<input type="text" value="Buono"/>		

Note:

### CLASSE D'INTERVENTO 1

- |   |  |
|---|--|
| <input type="radio"/> A1: RESTAURO SCIENTIFIC                 | <input type="radio"/> A5: NUOVE EDIFICAZIONI A SEGUITO DI DEMOLIZI |
| <input type="radio"/> A2: RISANAMENTO CONSERVATIV             | <input type="radio"/> A6: NUOVA EDIFICAZIONE IN AREA LIBE          |
| <input checked="" type="radio"/> A3: RISTRUTTURAZIONE EDILIZI | <input type="radio"/> A7: SOPRAELEVAZIONI                          |
| <input type="radio"/> A4: DEMOLIZIONE SUPERFETAZION           | <input type="radio"/> A8: INTERVENTI DI REINTEGRAZIONE AMBIENT     |

### CLASSE D'INT. 2:

- |                                     |                          |
|-------------------------------------|--------------------------|
| <input type="radio"/> A1            | <input type="radio"/> A5 |
| <input type="radio"/> A2            | <input type="radio"/> A6 |
| <input type="radio"/> A3            | <input type="radio"/> A7 |
| <input checked="" type="radio"/> A4 | <input type="radio"/> A8 |

### CLASSE D'INT. 3:

- |                                     |                                     |
|-------------------------------------|-------------------------------------|
| <input checked="" type="radio"/> A1 | <input checked="" type="radio"/> A5 |
| <input checked="" type="radio"/> A2 | <input checked="" type="radio"/> A6 |
| <input checked="" type="radio"/> A3 | <input checked="" type="radio"/> A7 |
| <input checked="" type="radio"/> A4 | <input checked="" type="radio"/> A8 |

### CLASSE D'INT. 4:

- |                                     |                                     |
|-------------------------------------|-------------------------------------|
| <input checked="" type="radio"/> A1 | <input checked="" type="radio"/> A5 |
| <input checked="" type="radio"/> A2 | <input checked="" type="radio"/> A6 |
| <input checked="" type="radio"/> A3 | <input checked="" type="radio"/> A7 |
| <input checked="" type="radio"/> A4 | <input checked="" type="radio"/> A8 |

Intervento puntuale



# SCHEDA DELLE UNITA' D'INTERVENTO DEL COMUNE DI SERRAMANNA

Codice Scheda:  Isolato:  Foglio  Mappale

Via e n. c.

Proprietario



FOTO1




FOTO2

## CARATTERI EDILIZI

Destinazione d'uso p. T.:	<input type="text" value="Residenziale"/>	Elementi formali	<input type="text" value="Portali"/>
Destinazione d'uso 1° p.:	<input type="text" value="Residenziale"/>	Valore architettonico	<input type="text" value="Nullo"/>
Destinazione d'uso 2° p.:	<input type="text"/>	Tipo interesse	<input type="text"/>
Destinazione d'uso 3° p.:	<input type="text"/>	Elementi copertura	<input type="text" value="Coppi tradizionali"/>
Epoca costruzione	<input type="text" value="1920-1960"/>	Superfici	<input type="text" value="Intonaco"/>
Condizioni igieniche	<input type="text" value="Buono"/>	Infissi	<input type="text" value="Alluminio"/>
Condizioni statiche	<input type="text" value="Buono"/>	Analisi tipologica	<input type="text" value="Edificio tradizionale"/>
Condizioni manutentiv	<input type="text" value="Buono"/>		

Note:

### CLASSE D'INTERVENTO 1

- |   |  |
|---|--|
| <input type="radio"/> A1: RESTAURO SCIENTIFIC                 | <input type="radio"/> A5: NUOVE EDIFICAZIONI A SEGUITO DI DEMOLIZI |
| <input type="radio"/> A2: RISANAMENTO CONSERVATIV             | <input type="radio"/> A6: NUOVA EDIFICAZIONE IN AREA LIBE          |
| <input checked="" type="radio"/> A3: RISTRUTTURAZIONE EDILIZI | <input type="radio"/> A7: SOPRAELEVAZIONI                          |
| <input type="radio"/> A4: DEMOLIZIONE SUPERFETAZION           | <input type="radio"/> A8: INTERVENTI DI REINTEGRAZIONE AMBIENT     |

### CLASSE D'INT. 2:

- |                          |                          |
|--------------------------|--------------------------|
| <input type="radio"/> A1 | <input type="radio"/> A5 |
| <input type="radio"/> A2 | <input type="radio"/> A6 |
| <input type="radio"/> A3 | <input type="radio"/> A7 |
| <input type="radio"/> A4 | <input type="radio"/> A8 |

### CLASSE D'INT. 3:

- |                          |                          |
|--------------------------|--------------------------|
| <input type="radio"/> A1 | <input type="radio"/> A5 |
| <input type="radio"/> A2 | <input type="radio"/> A6 |
| <input type="radio"/> A3 | <input type="radio"/> A7 |
| <input type="radio"/> A4 | <input type="radio"/> A8 |

### CLASSE D'INT. 4:

- |                          |                          |
|--------------------------|--------------------------|
| <input type="radio"/> A1 | <input type="radio"/> A5 |
| <input type="radio"/> A2 | <input type="radio"/> A6 |
| <input type="radio"/> A3 | <input type="radio"/> A7 |
| <input type="radio"/> A4 | <input type="radio"/> A8 |

Intervento puntuale



# SCHEDA DELLE UNITA' D'INTERVENTO DEL COMUNE DI SERRAMANNA

Codice Scheda:  Isolato:  Foglio  Mappale

Via e n. c.

Proprietario



FOTO1




FOTO2

## CARATTERI EDILIZI

Destinazione d'uso p. T.:	<input type="text" value="Residenziale"/>	Elementi formali	<input type="text" value="Portali"/>
Destinazione d'uso 1° p.:	<input type="text" value="Residenziale"/>	Valore architettonico	<input type="text"/>
Destinazione d'uso 2° p.:	<input type="text"/>	Tipo interesse	<input type="text"/>
Destinazione d'uso 3° p.:	<input type="text"/>	Elementi copertura	<input type="text" value="Coppi tradizionali"/>
Epoca costruzione	<input type="text" value="1960-1980"/>	Superfici	<input type="text" value="Intonaco"/>
Condizioni igieniche	<input type="text" value="Buono"/>	Infissi	<input type="text" value="Legno"/>
Condizioni statiche	<input type="text" value="Buono"/>	Analisi tipologica	<input type="text"/>
Condizioni manutentive	<input type="text" value="Buono"/>		

Note:

### CLASSE D'INTERVENTO 1

- |   |  |
|---|--|
| <input type="radio"/> A1: RESTAURO SCIENTIFIC                 | <input type="radio"/> A5: NUOVE EDIFICAZIONI A SEGUITO DI DEMOLIZI |
| <input type="radio"/> A2: RISANAMENTO CONSERVATIV             | <input type="radio"/> A6: NUOVA EDIFICAZIONE IN AREA LIBE          |
| <input checked="" type="radio"/> A3: RISTRUTTURAZIONE EDILIZI | <input type="radio"/> A7: SOPRAELEVAZIONI                          |
| <input type="radio"/> A4: DEMOLIZIONE SUPERFETAZION           | <input type="radio"/> A8: INTERVENTI DI REINTEGRAZIONE AMBIENT     |

### CLASSE D'INT. 2:

- |                          |                          |
|--------------------------|--------------------------|
| <input type="radio"/> A1 | <input type="radio"/> A5 |
| <input type="radio"/> A2 | <input type="radio"/> A6 |
| <input type="radio"/> A3 | <input type="radio"/> A7 |
| <input type="radio"/> A4 | <input type="radio"/> A8 |

### CLASSE D'INT. 3:

- |                          |                          |
|--------------------------|--------------------------|
| <input type="radio"/> A1 | <input type="radio"/> A5 |
| <input type="radio"/> A2 | <input type="radio"/> A6 |
| <input type="radio"/> A3 | <input type="radio"/> A7 |
| <input type="radio"/> A4 | <input type="radio"/> A8 |

### CLASSE D'INT. 4:

- |                          |                          |
|--------------------------|--------------------------|
| <input type="radio"/> A1 | <input type="radio"/> A5 |
| <input type="radio"/> A2 | <input type="radio"/> A6 |
| <input type="radio"/> A3 | <input type="radio"/> A7 |
| <input type="radio"/> A4 | <input type="radio"/> A8 |

Intervento puntuale



# SCHEDA DELLE UNITA' D'INTERVENTO DEL COMUNE DI SERRAMANNA

Codice Scheda:  Isolato:  Foglio  Mappale

Via e n. c.

Proprietario



FOTO1



FOTO2

## CARATTERI EDILIZI

Destinazione d'uso p. T.:	<input type="text" value="Residenziale"/>	Elementi formali	<input type="text"/>
Destinazione d'uso 1° p.:	<input type="text"/>	Valore architettonico	<input type="text" value="Nulla"/>
Destinazione d'uso 2° p.:	<input type="text"/>	Tipo interesse	<input type="text"/>
Destinazione d'uso 3° p.:	<input type="text"/>	Elementi copertura	<input type="text" value="Lastre di cemento amia"/>
Epoca costruzione	<input type="text" value="1960-1980"/>	Superfici	<input type="text" value="Intonaco"/>
Condizioni igieniche	<input type="text" value="Buono"/>	Infissi	<input type="text" value="Legno"/>
Condizioni statiche	<input type="text" value="Buono"/>	Analisi tipologica	<input type="text" value="Edificio atipico"/>
Condizioni manutentive	<input type="text" value="Buono"/>		

Note:

### CLASSE D'INTERVENTO 1

- |   |  |
|---|--|
| <input type="radio"/> A1: RESTAURO SCIENTIFIC                 | <input type="radio"/> A5: NUOVE EDIFICAZIONI A SEGUITO DI DEMOLIZI |
| <input type="radio"/> A2: RISANAMENTO CONSERVATIV             | <input type="radio"/> A6: NUOVA EDIFICAZIONE IN AREA LIBE          |
| <input checked="" type="radio"/> A3: RISTRUTTURAZIONE EDILIZI | <input type="radio"/> A7: SOPRAELEVAZIONI                          |
| <input type="radio"/> A4: DEMOLIZIONE SUPERFETAZION           | <input type="radio"/> A8: INTERVENTI DI REINTEGRAZIONE AMBIENT     |

### CLASSE D'INT. 2:

- |                                     |                          |
|-------------------------------------|--------------------------|
| <input type="radio"/> A1            | <input type="radio"/> A5 |
| <input type="radio"/> A2            | <input type="radio"/> A6 |
| <input type="radio"/> A3            | <input type="radio"/> A7 |
| <input checked="" type="radio"/> A4 | <input type="radio"/> A8 |

### CLASSE D'INT. 3:

- |                                     |                                     |
|-------------------------------------|-------------------------------------|
| <input checked="" type="radio"/> A1 | <input checked="" type="radio"/> A5 |
| <input checked="" type="radio"/> A2 | <input checked="" type="radio"/> A6 |
| <input checked="" type="radio"/> A3 | <input checked="" type="radio"/> A7 |
| <input checked="" type="radio"/> A4 | <input checked="" type="radio"/> A8 |

### CLASSE D'INT. 4:

- |                                     |                                     |
|-------------------------------------|-------------------------------------|
| <input checked="" type="radio"/> A1 | <input checked="" type="radio"/> A5 |
| <input checked="" type="radio"/> A2 | <input checked="" type="radio"/> A6 |
| <input checked="" type="radio"/> A3 | <input checked="" type="radio"/> A7 |
| <input checked="" type="radio"/> A4 | <input checked="" type="radio"/> A8 |

Intervento puntuale



Codice Scheda:  Isolato:  Foglio  Mappale

Via e n. c.

Proprietario



### CARATTERI EDILIZI

Destinazione d'uso p. T.:	<input type="text" value="Residenziale"/>	Elementi formali	<input type="text"/>
Destinazione d'uso 1° p.:	<input type="text"/>	Valore architettonico	<input type="text" value="Nullo"/>
Destinazione d'uso 2° p.:	<input type="text"/>	Tipo interesse	<input type="text"/>
Destinazione d'uso 3° p.:	<input type="text"/>	Elementi copertura	<input type="text" value="Lastre di cemento amia"/>
Epoca costruzione	<input type="text" value="Dopo 1980"/>	Superfici	<input type="text" value="Intonaco"/>
Condizioni igieniche	<input type="text" value="Buono"/>	Infissi	<input type="text" value="Legno"/>
Condizioni statiche	<input type="text" value="Buono"/>	Analisi tipologica	<input type="text" value="Edificio atipico"/>
Condizioni manutentive	<input type="text" value="Buono"/>		

Note:

#### CLASSE D'INTERVENTO 1

- |   |  |
|---|--|
| <input type="radio"/> A1: RESTAURO SCIENTIFIC                 | <input type="radio"/> A5: NUOVE EDIFICAZIONI A SEGUITO DI DEMOLIZI |
| <input type="radio"/> A2: RISANAMENTO CONSERVATIV             | <input type="radio"/> A6: NUOVA EDIFICAZIONE IN AREA LIBE          |
| <input checked="" type="radio"/> A3: RISTRUTTURAZIONE EDILIZI | <input type="radio"/> A7: SOPRAELEVAZIONI                          |
| <input type="radio"/> A4: DEMOLIZIONE SUPERFETAZION           | <input type="radio"/> A8: INTERVENTI DI REINTEGRAZIONE AMBIENT     |

#### CLASSE D'INT. 2:

- |                                     |                          |
|-------------------------------------|--------------------------|
| <input type="radio"/> A1            | <input type="radio"/> A5 |
| <input type="radio"/> A2            | <input type="radio"/> A6 |
| <input type="radio"/> A3            | <input type="radio"/> A7 |
| <input checked="" type="radio"/> A4 | <input type="radio"/> A8 |

#### CLASSE D'INT. 3:

- |                                     |                          |
|-------------------------------------|--------------------------|
| <input type="radio"/> A1            | <input type="radio"/> A5 |
| <input type="radio"/> A2            | <input type="radio"/> A6 |
| <input type="radio"/> A3            | <input type="radio"/> A7 |
| <input checked="" type="radio"/> A4 | <input type="radio"/> A8 |

#### CLASSE D'INT. 4:

- |                                     |                                     |
|-------------------------------------|-------------------------------------|
| <input checked="" type="radio"/> A1 | <input checked="" type="radio"/> A5 |
| <input checked="" type="radio"/> A2 | <input checked="" type="radio"/> A6 |
| <input checked="" type="radio"/> A3 | <input checked="" type="radio"/> A7 |
| <input checked="" type="radio"/> A4 | <input checked="" type="radio"/> A8 |

Intervento puntuale



# SCHEDA DELLE UNITA' D'INTERVENTO DEL COMUNE DI SERRAMANNA

Codice Scheda:  Isolato:  Foglio  Mappale

Via e n. c.

Proprietario



FOTO1



FOTO2

## CARATTERI EDILIZI

Destinazione d'uso p. T.:	<input type="text" value="Residenziale"/>	Elementi formali	<input type="text" value="Portali"/>
Destinazione d'uso 1° p.:	<input type="text" value="Residenziale"/>	Valore architettonico	<input type="text" value="Modesto"/>
Destinazione d'uso 2° p.:	<input type="text"/>	Tipo interesse	<input type="text" value="Ambientale"/>
Destinazione d'uso 3° p.:	<input type="text"/>	Elementi copertura	<input type="text" value="Coppi tradizionali"/>
Epoca costruzione	<input type="text" value="1920-1960"/>	Superfici	<input type="text" value="Intonaco"/>
Condizioni igieniche	<input type="text" value="Pessimo"/>	Infissi	<input type="text" value="Legno"/>
Condizioni statiche	<input type="text" value="Pessimo"/>	Analisi tipologica	<input type="text" value="Edificio tradizionale"/>
Condizioni manutentive	<input type="text" value="Pessimo"/>		

Note:

### CLASSE D'INTERVENTO 1

- |   |  |
|---|--|
| <input type="radio"/> A1: RESTAURO SCIENTIFIC                 | <input type="radio"/> A5: NUOVE EDIFICAZIONI A SEGUITO DI DEMOLIZI |
| <input type="radio"/> A2: RISANAMENTO CONSERVATIV             | <input type="radio"/> A6: NUOVA EDIFICAZIONE IN AREA LIBE          |
| <input checked="" type="radio"/> A3: RISTRUTTURAZIONE EDILIZI | <input type="radio"/> A7: SOPRAELEVAZIONI                          |
| <input type="radio"/> A4: DEMOLIZIONE SUPERFETAZION           | <input type="radio"/> A8: INTERVENTI DI REINTEGRAZIONE AMBIENT     |

### CLASSE D'INT. 2:

- |                                     |                          |
|-------------------------------------|--------------------------|
| <input type="radio"/> A1            | <input type="radio"/> A5 |
| <input type="radio"/> A2            | <input type="radio"/> A6 |
| <input type="radio"/> A3            | <input type="radio"/> A7 |
| <input checked="" type="radio"/> A4 | <input type="radio"/> A8 |

### CLASSE D'INT. 3:

- |                                     |                                     |
|-------------------------------------|-------------------------------------|
| <input checked="" type="radio"/> A1 | <input checked="" type="radio"/> A5 |
| <input checked="" type="radio"/> A2 | <input checked="" type="radio"/> A6 |
| <input checked="" type="radio"/> A3 | <input checked="" type="radio"/> A7 |
| <input checked="" type="radio"/> A4 | <input checked="" type="radio"/> A8 |

### CLASSE D'INT. 4:

- |                                     |                                     |
|-------------------------------------|-------------------------------------|
| <input checked="" type="radio"/> A1 | <input checked="" type="radio"/> A5 |
| <input checked="" type="radio"/> A2 | <input checked="" type="radio"/> A6 |
| <input checked="" type="radio"/> A3 | <input checked="" type="radio"/> A7 |
| <input checked="" type="radio"/> A4 | <input checked="" type="radio"/> A8 |

Intervento puntuale





# SCHEDA DELLE UNITA' D'INTERVENTO DEL COMUNE DI SERRAMANNA

Codice Scheda:  Isolato:  Foglio  Mappale

Via e n. c.

Proprietario



FOTO1



FOTO2

## CARATTERI EDILIZI

Destinazione d'uso p. T.:	<input type="text" value="Residenziale"/>	Elementi formali	<input type="text" value="Portali"/>
Destinazione d'uso 1° p.:	<input type="text" value="Residenziale"/>	Valore architettonico	<input type="text" value="Nullo"/>
Destinazione d'uso 2° p.:	<input type="text"/>	Tipo interesse	<input type="text"/>
Destinazione d'uso 3° p.:	<input type="text"/>	Elementi copertura	<input type="text" value="Lastre di cemento amia"/>
Epoca costruzione	<input type="text" value="1960-1980"/>	Superfici	<input type="text" value="Intonaco"/>
Condizioni igieniche	<input type="text" value="Buono"/>	Infissi	<input type="text" value="Legno"/>
Condizioni statiche	<input type="text" value="Buono"/>	Analisi tipologica	<input type="text" value="Edificio tradizionale"/>
Condizioni manutentiv	<input type="text" value="Buono"/>		

Note:

### CLASSE D'INTERVENTO 1

- |   |  |
|---|--|
| <input type="radio"/> A1: RESTAURO SCIENTIFIC                 | <input type="radio"/> A5: NUOVE EDIFICAZIONI A SEGUITO DI DEMOLIZI |
| <input type="radio"/> A2: RISANAMENTO CONSERVATIV             | <input type="radio"/> A6: NUOVA EDIFICAZIONE IN AREA LIBE          |
| <input checked="" type="radio"/> A3: RISTRUTTURAZIONE EDILIZI | <input type="radio"/> A7: SOPRAELEVAZIONI                          |
| <input type="radio"/> A4: DEMOLIZIONE SUPERFETAZION           | <input type="radio"/> A8: INTERVENTI DI REINTEGRAZIONE AMBIENT     |

### CLASSE D'INT. 2:

- |                                     |                          |
|-------------------------------------|--------------------------|
| <input type="radio"/> A1            | <input type="radio"/> A5 |
| <input type="radio"/> A2            | <input type="radio"/> A6 |
| <input type="radio"/> A3            | <input type="radio"/> A7 |
| <input checked="" type="radio"/> A4 | <input type="radio"/> A8 |

### CLASSE D'INT. 3:

- |                                     |                          |
|-------------------------------------|--------------------------|
| <input checked="" type="radio"/> A1 | <input type="radio"/> A5 |
| <input checked="" type="radio"/> A2 | <input type="radio"/> A6 |
| <input checked="" type="radio"/> A3 | <input type="radio"/> A7 |
| <input checked="" type="radio"/> A4 | <input type="radio"/> A8 |

### CLASSE D'INT. 4:

- |                                     |                          |
|-------------------------------------|--------------------------|
| <input checked="" type="radio"/> A1 | <input type="radio"/> A5 |
| <input checked="" type="radio"/> A2 | <input type="radio"/> A6 |
| <input checked="" type="radio"/> A3 | <input type="radio"/> A7 |
| <input checked="" type="radio"/> A4 | <input type="radio"/> A8 |

Intervento puntuale



# SCHEDA DELLE UNITA' D'INTERVENTO DEL COMUNE DI SERRAMANNA

Codice Scheda:  Isolato:  Foglio  Mappale

Via e n. c.

Proprietario



FOTO1




FOTO2

## CARATTERI EDILIZI

Destinazione d'uso p. T.:	<input type="text" value="Residenziale"/>	Elementi formali	<input type="text"/>
Destinazione d'uso 1° p.:	<input type="text" value="Residenziale"/>	Valore architettonico	<input type="text" value="Modesto"/>
Destinazione d'uso 2° p.:	<input type="text"/>	Tipo interesse	<input type="text" value="Ambientale"/>
Destinazione d'uso 3° p.:	<input type="text"/>	Elementi copertura	<input type="text" value="Lastre di cemento amia"/>
Epoca costruzione	<input type="text" value="1960-1980"/>	Superfici	<input type="text" value="Intonaco"/>
Condizioni igieniche	<input type="text" value="Buono"/>	Infissi	<input type="text" value="Legno"/>
Condizioni statiche	<input type="text" value="Buono"/>	Analisi tipologica	<input type="text" value="Altro"/>
Condizioni manutentive	<input type="text" value="Buono"/>		

Note:

### CLASSE D'INTERVENTO 1

- |  |  |
|--|--|
| <input type="radio"/> A1: RESTAURO SCIENTIFIC<br><input type="radio"/> A2: RISANAMENTO CONSERVATIV<br><input checked="" type="radio"/> A3: RISTRUTTURAZIONE EDILIZI<br><input type="radio"/> A4: DEMOLIZIONE SUPERFETAZION | <input type="radio"/> A5: NUOVE EDIFICAZIONI A SEGUITO DI DEMOLIZI<br><input type="radio"/> A6: NUOVA EDIFICAZIONE IN AREA LIBE<br><input type="radio"/> A7: SOPRAELEVAZIONI<br><input type="radio"/> A8: INTERVENTI DI REINTEGRAZIONE AMBIENT |
|--|--|

### CLASSE D'INT. 2:

- |                                     |                          |
|-------------------------------------|--------------------------|
| <input type="radio"/> A1            | <input type="radio"/> A5 |
| <input type="radio"/> A2            | <input type="radio"/> A6 |
| <input type="radio"/> A3            | <input type="radio"/> A7 |
| <input checked="" type="radio"/> A4 | <input type="radio"/> A8 |

### CLASSE D'INT. 3:

- |                                     |                                     |
|-------------------------------------|-------------------------------------|
| <input checked="" type="radio"/> A1 | <input checked="" type="radio"/> A5 |
| <input checked="" type="radio"/> A2 | <input checked="" type="radio"/> A6 |
| <input checked="" type="radio"/> A3 | <input checked="" type="radio"/> A7 |
| <input checked="" type="radio"/> A4 | <input checked="" type="radio"/> A8 |

### CLASSE D'INT. 4:

- |                                     |                                     |
|-------------------------------------|-------------------------------------|
| <input checked="" type="radio"/> A1 | <input checked="" type="radio"/> A5 |
| <input checked="" type="radio"/> A2 | <input checked="" type="radio"/> A6 |
| <input checked="" type="radio"/> A3 | <input checked="" type="radio"/> A7 |
| <input checked="" type="radio"/> A4 | <input checked="" type="radio"/> A8 |

Intervento puntuale



# SCHEDA DELLE UNITA' D'INTERVENTO DEL COMUNE DI SERRAMANNA

Codice Scheda:  Isolato:  Foglio  Mappale

Via e n. c.

Proprietario



FOTO1




FOTO2

## CARATTERI EDILIZI

Destinazione d'uso p. T.:	<input type="text" value="Residenziale"/>	Elementi formali	<input type="text"/>
Destinazione d'uso 1° p.:	<input type="text" value="Residenziale"/>	Valore architettonico	<input type="text" value="Nullo"/>
Destinazione d'uso 2° p.:	<input type="text"/>	Tipo interesse	<input type="text"/>
Destinazione d'uso 3° p.:	<input type="text"/>	Elementi copertura	<input type="text"/>
Epoca costruzione	<input type="text" value="Dopo 1980"/>	Superfici	<input type="text" value="Intonaco"/>
Condizioni igieniche	<input type="text" value="Buono"/>	Infissi	<input type="text" value="Legno"/>
Condizioni statiche	<input type="text" value="Buono"/>	Analisi tipologica	<input type="text" value="Altro"/>
Condizioni manutentive	<input type="text" value="Buono"/>		

Note:

### CLASSE D'INTERVENTO 1

- |   |   |
|---|---|
| <input type="radio"/> A1: RESTAURO SCIENTIFIC<br><input type="radio"/> A2: RISANAMENTO CONSERVATIV<br><input type="radio"/> A3: RISTRUTTURAZIONE EDILIZI<br><input type="radio"/> A4: DEMOLIZIONE SUPERFETAZION | <input type="radio"/> A5: NUOVE EDIFICAZIONI A SEGUITO DI DEMOLIZI<br><input type="radio"/> A6: NUOVA EDIFICAZIONE IN AREA LIBE<br><input type="radio"/> A7: SOPRAELEVAZIONI<br><input checked="" type="radio"/> A8: INTERVENTI DI REINTEGRAZIONE AMBIENT |
|---|---|

### CLASSE D'INT. 2:

- |                          |                          |
|--------------------------|--------------------------|
| <input type="radio"/> A1 | <input type="radio"/> A5 |
| <input type="radio"/> A2 | <input type="radio"/> A6 |
| <input type="radio"/> A3 | <input type="radio"/> A7 |
| <input type="radio"/> A4 | <input type="radio"/> A8 |

### CLASSE D'INT. 3:

- |                          |                          |
|--------------------------|--------------------------|
| <input type="radio"/> A1 | <input type="radio"/> A5 |
| <input type="radio"/> A2 | <input type="radio"/> A6 |
| <input type="radio"/> A3 | <input type="radio"/> A7 |
| <input type="radio"/> A4 | <input type="radio"/> A8 |

### CLASSE D'INT. 4:

- |                          |                          |
|--------------------------|--------------------------|
| <input type="radio"/> A1 | <input type="radio"/> A5 |
| <input type="radio"/> A2 | <input type="radio"/> A6 |
| <input type="radio"/> A3 | <input type="radio"/> A7 |
| <input type="radio"/> A4 | <input type="radio"/> A8 |

Intervento puntuale

PORTALE DA RIFARE.




# SCHEDA DELLE UNITA' D'INTERVENTO DEL COMUNE DI SERRAMANNA

Codice Scheda:  Isolato:  Foglio  Mappale

Via e n. c.

Proprietario



## CARATTERI EDILIZI

Destinazione d'uso p. T.:	<input type="text" value="Residenziale"/>	Elementi formali	<input type="text"/>
Destinazione d'uso 1° p.:	<input type="text" value="Residenziale"/>	Valore architettonico	<input type="text" value="Nulla"/>
Destinazione d'uso 2° p.:	<input type="text"/>	Tipo interesse	<input type="text"/>
Destinazione d'uso 3° p.:	<input type="text"/>	Elementi copertura	<input type="text" value="Tegole portoghesi"/>
Epoca costruzione	<input type="text" value="Dopo 1980"/>	Superfici	<input type="text" value="Intonaco"/>
Condizioni igieniche	<input type="text" value="Buono"/>	Infissi	<input type="text" value="Legno"/>
Condizioni statiche	<input type="text" value="Buono"/>	Analisi tipologica	<input type="text" value="Altro"/>
Condizioni manutentive	<input type="text" value="Buono"/>		

Note:

### CLASSE D'INTERVENTO 1

- |   |   |
|---|---|
| <input type="radio"/> A1: RESTAURO SCIENTIFIC<br><input type="radio"/> A2: RISANAMENTO CONSERVATIV<br><input type="radio"/> A3: RISTRUTTURAZIONE EDILIZI<br><input type="radio"/> A4: DEMOLIZIONE SUPERFETAZION | <input type="radio"/> A5: NUOVE EDIFICAZIONI A SEGUITO DI DEMOLIZI<br><input type="radio"/> A6: NUOVA EDIFICAZIONE IN AREA LIBE<br><input type="radio"/> A7: SOPRAELEVAZIONI<br><input checked="" type="radio"/> A8: INTERVENTI DI REINTEGRAZIONE AMBIENT |
|---|---|

### CLASSE D'INT. 2:

- |                          |                          |
|--------------------------|--------------------------|
| <input type="radio"/> A1 | <input type="radio"/> A5 |
| <input type="radio"/> A2 | <input type="radio"/> A6 |
| <input type="radio"/> A3 | <input type="radio"/> A7 |
| <input type="radio"/> A4 | <input type="radio"/> A8 |

### CLASSE D'INT. 3:

- |                          |                          |
|--------------------------|--------------------------|
| <input type="radio"/> A1 | <input type="radio"/> A5 |
| <input type="radio"/> A2 | <input type="radio"/> A6 |
| <input type="radio"/> A3 | <input type="radio"/> A7 |
| <input type="radio"/> A4 | <input type="radio"/> A8 |

### CLASSE D'INT. 4:

- |                          |                          |
|--------------------------|--------------------------|
| <input type="radio"/> A1 | <input type="radio"/> A5 |
| <input type="radio"/> A2 | <input type="radio"/> A6 |
| <input type="radio"/> A3 | <input type="radio"/> A7 |
| <input type="radio"/> A4 | <input type="radio"/> A8 |

Intervento puntuale



# SCHEDA DELLE UNITA' D'INTERVENTO DEL COMUNE DI SERRAMANNA

Codice Scheda:  Isolato:  Foglio  Mappale

Via e n. c.

Proprietario



FOTO1




FOTO2

## CARATTERI EDILIZI

Destinazione d'uso p. T.:	<input type="text" value="Residenziale"/>	Elementi formali	<input type="text"/>
Destinazione d'uso 1° p.:	<input type="text" value="Residenziale"/>	Valore architettonico	<input type="text" value="Nullo"/>
Destinazione d'uso 2° p.:	<input type="text"/>	Tipo interesse	<input type="text"/>
Destinazione d'uso 3° p.:	<input type="text"/>	Elementi copertura	<input type="text" value="Lastre di cemento amia"/>
Epoca costruzione	<input type="text" value="1960-1980"/>	Superfici	<input type="text" value="Intonaco"/>
Condizioni igieniche	<input type="text" value="Buono"/>	Infissi	<input type="text" value="Legno"/>
Condizioni statiche	<input type="text" value="Buono"/>	Analisi tipologica	<input type="text" value="Edificio atipico"/>
Condizioni manutentive	<input type="text" value="Buono"/>		

Note:

### CLASSE D'INTERVENTO 1

- |   |  |
|---|--|
| <input type="radio"/> A1: RESTAURO SCIENTIFIC                 | <input type="radio"/> A5: NUOVE EDIFICAZIONI A SEGUITO DI DEMOLIZI |
| <input type="radio"/> A2: RISANAMENTO CONSERVATIV             | <input type="radio"/> A6: NUOVA EDIFICAZIONE IN AREA LIBE          |
| <input checked="" type="radio"/> A3: RISTRUTTURAZIONE EDILIZI | <input type="radio"/> A7: SOPRAELEVAZIONI                          |
| <input type="radio"/> A4: DEMOLIZIONE SUPERFETAZION           | <input type="radio"/> A8: INTERVENTI DI REINTEGRAZIONE AMBIENT     |

### CLASSE D'INT. 2:

- |                                     |                          |
|-------------------------------------|--------------------------|
| <input type="radio"/> A1            | <input type="radio"/> A5 |
| <input type="radio"/> A2            | <input type="radio"/> A6 |
| <input type="radio"/> A3            | <input type="radio"/> A7 |
| <input checked="" type="radio"/> A4 | <input type="radio"/> A8 |

### CLASSE D'INT. 3:

- |                                     |                                     |
|-------------------------------------|-------------------------------------|
| <input checked="" type="radio"/> A1 | <input checked="" type="radio"/> A5 |
| <input checked="" type="radio"/> A2 | <input checked="" type="radio"/> A6 |
| <input checked="" type="radio"/> A3 | <input checked="" type="radio"/> A7 |
| <input checked="" type="radio"/> A4 | <input checked="" type="radio"/> A8 |

### CLASSE D'INT. 4:

- |                                     |                                     |
|-------------------------------------|-------------------------------------|
| <input checked="" type="radio"/> A1 | <input checked="" type="radio"/> A5 |
| <input checked="" type="radio"/> A2 | <input checked="" type="radio"/> A6 |
| <input checked="" type="radio"/> A3 | <input checked="" type="radio"/> A7 |
| <input checked="" type="radio"/> A4 | <input checked="" type="radio"/> A8 |

Intervento puntuale



# SCHEDA DELLE UNITA' D'INTERVENTO DEL COMUNE DI SERRAMANNA

Codice Scheda:  Isolato:  Foglio  Mappale

Via e n. c.

Proprietario



FOTO1



FOTO2

## CARATTERI EDILIZI

Destinazione d'uso p. T.:	<input type="text" value="Residenziale"/>	Elementi formali	<input type="text"/>
Destinazione d'uso 1° p.:	<input type="text" value="Residenziale"/>	Valore architettonico	<input type="text" value="Nulla"/>
Destinazione d'uso 2° p.:	<input type="text"/>	Tipo interesse	<input type="text"/>
Destinazione d'uso 3° p.:	<input type="text"/>	Elementi copertura	<input type="text" value="Lastre di cemento amia"/>
Epoca costruzione	<input type="text" value="1960-1980"/>	Superfici	<input type="text" value="Intonaco"/>
Condizioni igieniche	<input type="text" value="Buono"/>	Infissi	<input type="text" value="Alluminio"/>
Condizioni statiche	<input type="text" value="Buono"/>	Analisi tipologica	<input type="text" value="Edificio tradizionale"/>
Condizioni manutentive	<input type="text" value="Buono"/>		

Note:

### CLASSE D'INTERVENTO 1

- |   |  |
|---|--|
| <input type="radio"/> A1: RESTAURO SCIENTIFIC                 | <input type="radio"/> A5: NUOVE EDIFICAZIONI A SEGUITO DI DEMOLIZI |
| <input type="radio"/> A2: RISANAMENTO CONSERVATIV             | <input type="radio"/> A6: NUOVA EDIFICAZIONE IN AREA LIBE          |
| <input checked="" type="radio"/> A3: RISTRUTTURAZIONE EDILIZI | <input type="radio"/> A7: SOPRAELEVAZIONI                          |
| <input type="radio"/> A4: DEMOLIZIONE SUPERFETAZION           | <input type="radio"/> A8: INTERVENTI DI REINTEGRAZIONE AMBIENT     |

### CLASSE D'INT. 2:

- |                                     |                          |
|-------------------------------------|--------------------------|
| <input type="radio"/> A1            | <input type="radio"/> A5 |
| <input type="radio"/> A2            | <input type="radio"/> A6 |
| <input type="radio"/> A3            | <input type="radio"/> A7 |
| <input checked="" type="radio"/> A4 | <input type="radio"/> A8 |

### CLASSE D'INT. 3:

- |                                     |                                     |
|-------------------------------------|-------------------------------------|
| <input checked="" type="radio"/> A1 | <input checked="" type="radio"/> A5 |
| <input checked="" type="radio"/> A2 | <input checked="" type="radio"/> A6 |
| <input checked="" type="radio"/> A3 | <input checked="" type="radio"/> A7 |
| <input checked="" type="radio"/> A4 | <input checked="" type="radio"/> A8 |

### CLASSE D'INT. 4:

- |                                     |                                     |
|-------------------------------------|-------------------------------------|
| <input checked="" type="radio"/> A1 | <input checked="" type="radio"/> A5 |
| <input checked="" type="radio"/> A2 | <input checked="" type="radio"/> A6 |
| <input checked="" type="radio"/> A3 | <input checked="" type="radio"/> A7 |
| <input checked="" type="radio"/> A4 | <input checked="" type="radio"/> A8 |

Intervento puntuale




# SCHEDA DELLE UNITA' D'INTERVENTO DEL COMUNE DI SERRAMANNA

Codice Scheda:  Isolato:  Foglio  Mappale

Via e n. c.

Proprietario



## CARATTERI EDILIZI

Destinazione d'uso p. T.:	<input type="text" value="Commerciale"/>	Elementi formali	<input type="text"/>
Destinazione d'uso 1° p.:	<input type="text" value="Residenziale"/>	Valore architettonico	<input type="text" value="Modesto"/>
Destinazione d'uso 2° p.:	<input type="text"/>	Tipo interesse	<input type="text" value="Ambientale"/>
Destinazione d'uso 3° p.:	<input type="text"/>	Elementi copertura	<input type="text" value="Coppi tradizionali"/>
Epoca costruzione	<input type="text" value="1920-1960"/>	Superfici	<input type="text" value="Intonaco"/>
Condizioni igieniche	<input type="text" value="Buono"/>	Infissi	<input type="text" value="Legno"/>
Condizioni statiche	<input type="text" value="Buono"/>	Analisi tipologica	<input type="text" value="Edificio tradizionale"/>
Condizioni manutentive	<input type="text" value="Insufficiente"/>		

Note:

### CLASSE D'INTERVENTO 1

- |  |  |
|--|--|
| <input type="radio"/> A1: RESTAURO SCIENTIFIC<br><input type="radio"/> A2: RISANAMENTO CONSERVATIV<br><input checked="" type="radio"/> A3: RISTRUTTURAZIONE EDILIZI<br><input type="radio"/> A4: DEMOLIZIONE SUPERFETAZION | <input type="radio"/> A5: NUOVE EDIFICAZIONI A SEGUITO DI DEMOLIZI<br><input type="radio"/> A6: NUOVA EDIFICAZIONE IN AREA LIBE<br><input type="radio"/> A7: SOPRAELEVAZIONI<br><input type="radio"/> A8: INTERVENTI DI REINTEGRAZIONE AMBIENT |
|--|--|

### CLASSE D'INT. 2:

- |                                     |                          |
|-------------------------------------|--------------------------|
| <input type="radio"/> A1            | <input type="radio"/> A5 |
| <input type="radio"/> A2            | <input type="radio"/> A6 |
| <input type="radio"/> A3            | <input type="radio"/> A7 |
| <input checked="" type="radio"/> A4 | <input type="radio"/> A8 |

### CLASSE D'INT. 3:

- |                                     |                                     |
|-------------------------------------|-------------------------------------|
| <input checked="" type="radio"/> A1 | <input checked="" type="radio"/> A5 |
| <input checked="" type="radio"/> A2 | <input checked="" type="radio"/> A6 |
| <input checked="" type="radio"/> A3 | <input checked="" type="radio"/> A7 |
| <input checked="" type="radio"/> A4 | <input checked="" type="radio"/> A8 |

### CLASSE D'INT. 4:

- |                                     |                                     |
|-------------------------------------|-------------------------------------|
| <input checked="" type="radio"/> A1 | <input checked="" type="radio"/> A5 |
| <input checked="" type="radio"/> A2 | <input checked="" type="radio"/> A6 |
| <input checked="" type="radio"/> A3 | <input checked="" type="radio"/> A7 |
| <input checked="" type="radio"/> A4 | <input checked="" type="radio"/> A8 |

Intervento puntuale




# SCHEDA DELLE UNITA' D'INTERVENTO DEL COMUNE DI SERRAMANNA

Codice Scheda:  Isolato:  Foglio  Mappale

Via e n. c.

Proprietario



## CARATTERI EDILIZI

Destinazione d'uso p. T.:	<input type="text" value="Residenziale"/>	Elementi formali	<input type="text"/>
Destinazione d'uso 1° p.:	<input type="text" value="Residenziale"/>	Valore architettonico	<input type="text" value="Nullo"/>
Destinazione d'uso 2° p.:	<input type="text"/>	Tipo interesse	<input type="text"/>
Destinazione d'uso 3° p.:	<input type="text"/>	Elementi copertura	<input type="text" value="Lastre di cemento amia"/>
Epoca costruzione	<input type="text" value="1960-1980"/>	Superfici	<input type="text" value="Intonaco"/>
Condizioni igieniche	<input type="text"/>	Infissi	<input type="text" value="Legno"/>
Condizioni statiche	<input type="text" value="Buono"/>	Analisi tipologica	<input type="text" value="Altro"/>
Condizioni manutentive	<input type="text" value="Insufficiente"/>		

Note:

### CLASSE D'INTERVENTO 1

- |   |  |
|---|--|
| <input type="radio"/> A1: RESTAURO SCIENTIFIC                 | <input type="radio"/> A5: NUOVE EDIFICAZIONI A SEGUITO DI DEMOLIZI |
| <input type="radio"/> A2: RISANAMENTO CONSERVATIV             | <input type="radio"/> A6: NUOVA EDIFICAZIONE IN AREA LIBE          |
| <input checked="" type="radio"/> A3: RISTRUTTURAZIONE EDILIZI | <input type="radio"/> A7: SOPRAELEVAZIONI                          |
| <input type="radio"/> A4: DEMOLIZIONE SUPERFETAZION           | <input type="radio"/> A8: INTERVENTI DI REINTEGRAZIONE AMBIENT     |

### CLASSE D'INT. 2:

- |                          |                          |
|--------------------------|--------------------------|
| <input type="radio"/> A1 | <input type="radio"/> A5 |
| <input type="radio"/> A2 | <input type="radio"/> A6 |
| <input type="radio"/> A3 | <input type="radio"/> A7 |
| <input type="radio"/> A4 | <input type="radio"/> A8 |

### CLASSE D'INT. 3:

- |                          |                          |
|--------------------------|--------------------------|
| <input type="radio"/> A1 | <input type="radio"/> A5 |
| <input type="radio"/> A2 | <input type="radio"/> A6 |
| <input type="radio"/> A3 | <input type="radio"/> A7 |
| <input type="radio"/> A4 | <input type="radio"/> A8 |

### CLASSE D'INT. 4:

- |                          |                          |
|--------------------------|--------------------------|
| <input type="radio"/> A1 | <input type="radio"/> A5 |
| <input type="radio"/> A2 | <input type="radio"/> A6 |
| <input type="radio"/> A3 | <input type="radio"/> A7 |
| <input type="radio"/> A4 | <input type="radio"/> A8 |

Intervento puntuale





# SCHEDA DELLE UNITA' D'INTERVENTO DEL COMUNE DI SERRAMANNA

Codice Scheda:  Isolato:  Foglio  Mappale

Via e n. c.

Proprietario



FOTO1



FOTO2

## CARATTERI EDILIZI

Destinazione d'uso p. T.:	<input type="text" value="Residenziale"/>	Elementi formali	<input type="text" value="Portali"/>
Destinazione d'uso 1° p.:	<input type="text" value="Residenziale"/>	Valore architettonico	<input type="text" value="Nulla"/>
Destinazione d'uso 2° p.:	<input type="text"/>	Tipo interesse	<input type="text" value="Ambientale"/>
Destinazione d'uso 3° p.:	<input type="text"/>	Elementi copertura	<input type="text" value="Tegole portoghesi"/>
Epoca costruzione	<input type="text" value="1960-1980"/>	Superfici	<input type="text" value="Intonaco"/>
Condizioni igieniche	<input type="text" value="Ottimo"/>	Infissi	<input type="text" value="Legno"/>
Condizioni statiche	<input type="text" value="Ottimo"/>	Analisi tipologica	<input type="text" value="Altro"/>
Condizioni manutentive	<input type="text" value="Ottimo"/>		

Note:

### CLASSE D'INTERVENTO 1

- |   |   |
|---|---|
| <input type="radio"/> A1: RESTAURO SCIENTIFIC       | <input type="radio"/> A5: NUOVE EDIFICAZIONI A SEGUITO DI DEMOLIZI        |
| <input type="radio"/> A2: RISANAMENTO CONSERVATIV   | <input type="radio"/> A6: NUOVA EDIFICAZIONE IN AREA LIBE                 |
| <input type="radio"/> A3: RISTRUTTURAZIONE EDILIZI  | <input type="radio"/> A7: SOPRAELEVAZIONI                                 |
| <input type="radio"/> A4: DEMOLIZIONE SUPERFETAZION | <input checked="" type="radio"/> A8: INTERVENTI DI REINTEGRAZIONE AMBIENT |

### CLASSE D'INT. 2:

- |                                     |                          |
|-------------------------------------|--------------------------|
| <input type="radio"/> A1            | <input type="radio"/> A5 |
| <input type="radio"/> A2            | <input type="radio"/> A6 |
| <input type="radio"/> A3            | <input type="radio"/> A7 |
| <input checked="" type="radio"/> A4 | <input type="radio"/> A8 |

### CLASSE D'INT. 3:

- |                                     |                                     |
|-------------------------------------|-------------------------------------|
| <input checked="" type="radio"/> A1 | <input checked="" type="radio"/> A5 |
| <input checked="" type="radio"/> A2 | <input checked="" type="radio"/> A6 |
| <input checked="" type="radio"/> A3 | <input checked="" type="radio"/> A7 |
| <input checked="" type="radio"/> A4 | <input checked="" type="radio"/> A8 |

### CLASSE D'INT. 4:

- |                                     |                                     |
|-------------------------------------|-------------------------------------|
| <input checked="" type="radio"/> A1 | <input checked="" type="radio"/> A5 |
| <input checked="" type="radio"/> A2 | <input checked="" type="radio"/> A6 |
| <input checked="" type="radio"/> A3 | <input checked="" type="radio"/> A7 |
| <input checked="" type="radio"/> A4 | <input checked="" type="radio"/> A8 |

Intervento puntuale



# SCHEDA DELLE UNITA' D'INTERVENTO DEL COMUNE DI SERRAMANNA

Codice Scheda:  Isolato:  Foglio  Mappale

Via e n. c.

Proprietario



FOTO1



FOTO2

## CARATTERI EDILIZI

Destinazione d'uso p. T.:	<input type="text" value="Residenziale"/>	Elementi formali	<input type="text" value="Portali"/>
Destinazione d'uso 1° p.:	<input type="text" value="Residenziale"/>	Valore architettonico	<input type="text"/>
Destinazione d'uso 2° p.:	<input type="text"/>	Tipo interesse	<input type="text" value="Ambientale"/>
Destinazione d'uso 3° p.:	<input type="text"/>	Elementi copertura	<input type="text" value="Lastre di cemento amia"/>
Epoca costruzione	<input type="text" value="1920-1960"/>	Superfici	<input type="text" value="Intonaco"/>
Condizioni igieniche	<input type="text" value="Buono"/>	Infissi	<input type="text" value="Legno"/>
Condizioni statiche	<input type="text" value="Buono"/>	Analisi tipologica	<input type="text" value="Edificio tradizionale"/>
Condizioni manutentive	<input type="text" value="Buono"/>		

Note:

### CLASSE D'INTERVENTO 1

- |   |  |
|---|--|
| <input type="radio"/> A1: RESTAURO SCIENTIFIC                 | <input type="radio"/> A5: NUOVE EDIFICAZIONI A SEGUITO DI DEMOLIZI |
| <input type="radio"/> A2: RISANAMENTO CONSERVATIV             | <input type="radio"/> A6: NUOVA EDIFICAZIONE IN AREA LIBE          |
| <input checked="" type="radio"/> A3: RISTRUTTURAZIONE EDILIZI | <input type="radio"/> A7: SOPRAELEVAZIONI                          |
| <input type="radio"/> A4: DEMOLIZIONE SUPERFETAZION           | <input type="radio"/> A8: INTERVENTI DI REINTEGRAZIONE AMBIENT     |

### CLASSE D'INT. 2:

- |                                     |                          |
|-------------------------------------|--------------------------|
| <input type="radio"/> A1            | <input type="radio"/> A5 |
| <input type="radio"/> A2            | <input type="radio"/> A6 |
| <input type="radio"/> A3            | <input type="radio"/> A7 |
| <input checked="" type="radio"/> A4 | <input type="radio"/> A8 |

### CLASSE D'INT. 3:

- |                                     |                                     |
|-------------------------------------|-------------------------------------|
| <input checked="" type="radio"/> A1 | <input checked="" type="radio"/> A5 |
| <input checked="" type="radio"/> A2 | <input checked="" type="radio"/> A6 |
| <input checked="" type="radio"/> A3 | <input checked="" type="radio"/> A7 |
| <input checked="" type="radio"/> A4 | <input checked="" type="radio"/> A8 |

### CLASSE D'INT. 4:

- |                                     |                                     |
|-------------------------------------|-------------------------------------|
| <input checked="" type="radio"/> A1 | <input checked="" type="radio"/> A5 |
| <input checked="" type="radio"/> A2 | <input checked="" type="radio"/> A6 |
| <input checked="" type="radio"/> A3 | <input checked="" type="radio"/> A7 |
| <input checked="" type="radio"/> A4 | <input checked="" type="radio"/> A8 |

Intervento puntuale

**PORTALE DA RISTRUTTURARE**



# SCHEDA DELLE UNITA' D'INTERVENTO DEL COMUNE DI SERRAMANNA

Codice Scheda:  Isolato:  Foglio  Mappale

Via e n. c.

Proprietario



FOTO1




FOTO2

## CARATTERI EDILIZI

Destinazione d'uso p. T.:	<input type="text" value="Residenziale"/>	Elementi formali	<input type="text"/>
Destinazione d'uso 1° p.:	<input type="text" value="Residenziale"/>	Valore architettonico	<input type="text" value="Nulla"/>
Destinazione d'uso 2° p.:	<input type="text"/>	Tipo interesse	<input type="text" value="Ambientale"/>
Destinazione d'uso 3° p.:	<input type="text"/>	Elementi copertura	<input type="text" value="Lastre di cemento amia"/>
Epoca costruzione	<input type="text" value="1960-1980"/>	Superfici	<input type="text" value="Rivestimenti ceramica"/>
Condizioni igieniche	<input type="text" value="Buono"/>	Infissi	<input type="text" value="Legno"/>
Condizioni statiche	<input type="text" value="Buono"/>	Analisi tipologica	<input type="text" value="Edificio tradizionale"/>
Condizioni manutentive	<input type="text" value="Buono"/>		

Note:

### CLASSE D'INTERVENTO 1

- |   |   |
|---|---|
| <input type="radio"/> A1: RESTAURO SCIENTIFIC       | <input type="radio"/> A5: NUOVE EDIFICAZIONI A SEGUITO DI DEMOLIZI        |
| <input type="radio"/> A2: RISANAMENTO CONSERVATIV   | <input type="radio"/> A6: NUOVA EDIFICAZIONE IN AREA LIBE                 |
| <input type="radio"/> A3: RISTRUTTURAZIONE EDILIZI  | <input type="radio"/> A7: SOPRAELEVAZIONI                                 |
| <input type="radio"/> A4: DEMOLIZIONE SUPERFETAZION | <input checked="" type="radio"/> A8: INTERVENTI DI REINTEGRAZIONE AMBIENT |

### CLASSE D'INT. 2:

- |                                     |                          |
|-------------------------------------|--------------------------|
| <input type="radio"/> A1            | <input type="radio"/> A5 |
| <input type="radio"/> A2            | <input type="radio"/> A6 |
| <input type="radio"/> A3            | <input type="radio"/> A7 |
| <input checked="" type="radio"/> A4 | <input type="radio"/> A8 |

### CLASSE D'INT. 3:

- |                                     |                                     |
|-------------------------------------|-------------------------------------|
| <input checked="" type="radio"/> A1 | <input checked="" type="radio"/> A5 |
| <input checked="" type="radio"/> A2 | <input checked="" type="radio"/> A6 |
| <input checked="" type="radio"/> A3 | <input checked="" type="radio"/> A7 |
| <input checked="" type="radio"/> A4 | <input checked="" type="radio"/> A8 |

### CLASSE D'INT. 4:

- |                                     |                                     |
|-------------------------------------|-------------------------------------|
| <input checked="" type="radio"/> A1 | <input checked="" type="radio"/> A5 |
| <input checked="" type="radio"/> A2 | <input checked="" type="radio"/> A6 |
| <input checked="" type="radio"/> A3 | <input checked="" type="radio"/> A7 |
| <input checked="" type="radio"/> A4 | <input checked="" type="radio"/> A8 |

Intervento puntuale



# SCHEDA DELLE UNITA' D'INTERVENTO DEL COMUNE DI SERRAMANNA

Codice Scheda:  Isolato:  Foglio  Mappale

Via e n. c.

Proprietario



FOTO1




FOTO2

## CARATTERI EDILIZI

Destinazione d'uso p. T.:	<input type="text" value="Commerciale"/>	Elementi formali	<input type="text"/>
Destinazione d'uso 1° p.:	<input type="text" value="Residenziale"/>	Valore architettonico	<input type="text" value="Buono"/>
Destinazione d'uso 2° p.:	<input type="text"/>	Tipo interesse	<input type="text" value="Storico"/>
Destinazione d'uso 3° p.:	<input type="text"/>	Elementi copertura	<input type="text" value="Coppi tradizionali"/>
Epoca costruzione	<input type="text" value="1920-1960"/>	Superfici	<input type="text" value="Intonaco"/>
Condizioni igieniche	<input type="text" value="Insufficiente"/>	Infissi	<input type="text" value="Legno"/>
Condizioni statiche	<input type="text" value="Buono"/>	Analisi tipologica	<input type="text" value="Edificio tradizionale"/>
Condizioni manutentive	<input type="text" value="Insufficiente"/>		

Note:

### CLASSE D'INTERVENTO 1

- |  |  |
|--|--|
| <input type="radio"/> A1: RESTAURO SCIENTIFIC                | <input type="radio"/> A5: NUOVE EDIFICAZIONI A SEGUITO DI DEMOLIZI |
| <input checked="" type="radio"/> A2: RISANAMENTO CONSERVATIV | <input type="radio"/> A6: NUOVA EDIFICAZIONE IN AREA LIBE          |
| <input type="radio"/> A3: RISTRUTTURAZIONE EDILIZI           | <input type="radio"/> A7: SOPRAELEVAZIONI                          |
| <input type="radio"/> A4: DEMOLIZIONE SUPERFETAZION          | <input type="radio"/> A8: INTERVENTI DI REINTEGRAZIONE AMBIENT     |

### CLASSE D'INT. 2:

- |                                     |                          |
|-------------------------------------|--------------------------|
| <input type="radio"/> A1            | <input type="radio"/> A5 |
| <input type="radio"/> A2            | <input type="radio"/> A6 |
| <input type="radio"/> A3            | <input type="radio"/> A7 |
| <input checked="" type="radio"/> A4 | <input type="radio"/> A8 |

### CLASSE D'INT. 3:

- |                                     |                                     |
|-------------------------------------|-------------------------------------|
| <input checked="" type="radio"/> A1 | <input checked="" type="radio"/> A5 |
| <input checked="" type="radio"/> A2 | <input checked="" type="radio"/> A6 |
| <input checked="" type="radio"/> A3 | <input checked="" type="radio"/> A7 |
| <input checked="" type="radio"/> A4 | <input checked="" type="radio"/> A8 |

### CLASSE D'INT. 4:

- |                                     |                                     |
|-------------------------------------|-------------------------------------|
| <input checked="" type="radio"/> A1 | <input checked="" type="radio"/> A5 |
| <input checked="" type="radio"/> A2 | <input checked="" type="radio"/> A6 |
| <input checked="" type="radio"/> A3 | <input checked="" type="radio"/> A7 |
| <input checked="" type="radio"/> A4 | <input checked="" type="radio"/> A8 |

Intervento puntuale



# SCHEDA DELLE UNITA' D'INTERVENTO DEL COMUNE DI SERRAMANNA

Codice Scheda:  Isolato:  Foglio  Mappale

Via e n. c.

Proprietario



FOTO1




FOTO2

## CARATTERI EDILIZI

Destinazione d'uso p. T.:	<input type="text" value="Residenziale"/>	Elementi formali	<input type="text" value="Cortili lastricati interni"/>
Destinazione d'uso 1° p.:	<input type="text" value="Residenziale"/>	Valore architettonico	<input type="text" value="Nulla"/>
Destinazione d'uso 2° p.:	<input type="text"/>	Tipo interesse	<input type="text"/>
Destinazione d'uso 3° p.:	<input type="text"/>	Elementi copertura	<input type="text" value="Coppi tradizionali"/>
Epoca costruzione	<input type="text" value="1960-1980"/>	Superfici	<input type="text" value="Blocchi in Clsi"/>
Condizioni igieniche	<input type="text" value="Buono"/>	Infissi	<input type="text" value="Legno"/>
Condizioni statiche	<input type="text" value="Buono"/>	Analisi tipologica	<input type="text" value="Edificio atipico"/>
Condizioni manutentive	<input type="text" value="Buono"/>		

Note:

### CLASSE D'INTERVENTO 1

- |   |  |
|---|--|
| <input type="radio"/> A1: RESTAURO SCIENTIFIC                 | <input type="radio"/> A5: NUOVE EDIFICAZIONI A SEGUITO DI DEMOLIZI |
| <input type="radio"/> A2: RISANAMENTO CONSERVATIV             | <input type="radio"/> A6: NUOVA EDIFICAZIONE IN AREA LIBE          |
| <input checked="" type="radio"/> A3: RISTRUTTURAZIONE EDILIZI | <input type="radio"/> A7: SOPRAELEVAZIONI                          |
| <input type="radio"/> A4: DEMOLIZIONE SUPERFETAZION           | <input type="radio"/> A8: INTERVENTI DI REINTEGRAZIONE AMBIENT     |

### CLASSE D'INT. 2:

- |                          |                                     |
|--------------------------|-------------------------------------|
| <input type="radio"/> A1 | <input checked="" type="radio"/> A5 |
| <input type="radio"/> A2 | <input type="radio"/> A6            |
| <input type="radio"/> A3 | <input type="radio"/> A7            |
| <input type="radio"/> A4 | <input type="radio"/> A8            |

### CLASSE D'INT. 3:

- |                                     |                                     |
|-------------------------------------|-------------------------------------|
| <input checked="" type="radio"/> A1 | <input checked="" type="radio"/> A5 |
| <input checked="" type="radio"/> A2 | <input checked="" type="radio"/> A6 |
| <input checked="" type="radio"/> A3 | <input checked="" type="radio"/> A7 |
| <input checked="" type="radio"/> A4 | <input checked="" type="radio"/> A8 |

### CLASSE D'INT. 4:

- |                                     |                                     |
|-------------------------------------|-------------------------------------|
| <input checked="" type="radio"/> A1 | <input checked="" type="radio"/> A5 |
| <input checked="" type="radio"/> A2 | <input checked="" type="radio"/> A6 |
| <input checked="" type="radio"/> A3 | <input checked="" type="radio"/> A7 |
| <input checked="" type="radio"/> A4 | <input checked="" type="radio"/> A8 |

Intervento puntuale



# SCHEDA DELLE UNITA' D'INTERVENTO DEL COMUNE DI SERRAMANNA

Codice Scheda:  Isolato:  Foglio  Mappale

Via e n. c.

Proprietario



FOTO1




FOTO2

## CARATTERI EDILIZI

Destinazione d'uso p. T.:	<input type="text" value="Residenziale"/>	Elementi formali	<input type="text"/>
Destinazione d'uso 1° p.:	<input type="text" value="Residenziale"/>	Valore architettonico	<input type="text" value="Modesto"/>
Destinazione d'uso 2° p.:	<input type="text"/>	Tipo interesse	<input type="text"/>
Destinazione d'uso 3° p.:	<input type="text"/>	Elementi copertura	<input type="text" value="Lastre di cemento amia"/>
Epoca costruzione	<input type="text" value="1920-1960"/>	Superfici	<input type="text" value="Intonaco"/>
Condizioni igieniche	<input type="text"/>	Infissi	<input type="text" value="Alluminio"/>
Condizioni statiche	<input type="text" value="Buono"/>	Analisi tipologica	<input type="text" value="Edificio tradizionale"/>
Condizioni manutentive	<input type="text" value="Insufficiente"/>		

Note:

### CLASSE D'INTERVENTO 1

- |   |  |
|---|--|
| <input type="radio"/> A1: RESTAURO SCIENTIFIC                 | <input type="radio"/> A5: NUOVE EDIFICAZIONI A SEGUITO DI DEMOLIZI |
| <input type="radio"/> A2: RISANAMENTO CONSERVATIV             | <input type="radio"/> A6: NUOVA EDIFICAZIONE IN AREA LIBE          |
| <input checked="" type="radio"/> A3: RISTRUTTURAZIONE EDILIZI | <input type="radio"/> A7: SOPRAELEVAZIONI                          |
| <input type="radio"/> A4: DEMOLIZIONE SUPERFETAZION           | <input type="radio"/> A8: INTERVENTI DI REINTEGRAZIONE AMBIENT     |

### CLASSE D'INT. 2:

- |                                     |                          |
|-------------------------------------|--------------------------|
| <input type="radio"/> A1            | <input type="radio"/> A5 |
| <input type="radio"/> A2            | <input type="radio"/> A6 |
| <input type="radio"/> A3            | <input type="radio"/> A7 |
| <input checked="" type="radio"/> A4 | <input type="radio"/> A8 |

### CLASSE D'INT. 3:

- |                                     |                                     |
|-------------------------------------|-------------------------------------|
| <input checked="" type="radio"/> A1 | <input checked="" type="radio"/> A5 |
| <input checked="" type="radio"/> A2 | <input checked="" type="radio"/> A6 |
| <input checked="" type="radio"/> A3 | <input checked="" type="radio"/> A7 |
| <input checked="" type="radio"/> A4 | <input checked="" type="radio"/> A8 |

### CLASSE D'INT. 4:

- |                                     |                                     |
|-------------------------------------|-------------------------------------|
| <input checked="" type="radio"/> A1 | <input checked="" type="radio"/> A5 |
| <input checked="" type="radio"/> A2 | <input checked="" type="radio"/> A6 |
| <input checked="" type="radio"/> A3 | <input checked="" type="radio"/> A7 |
| <input checked="" type="radio"/> A4 | <input checked="" type="radio"/> A8 |

Intervento puntuale



Codice Scheda:  Isolato:  Foglio  Mappale

Via e n. c.

Proprietario



FOTO1




FOTO2

### CARATTERI EDILIZI

Destinazione d'uso p. T.:	<input type="text" value="Residenziale"/>	Elementi formali	<input type="text"/>
Destinazione d'uso 1° p.:	<input type="text" value="Residenziale"/>	Valore architettonico	<input type="text" value="Nulla"/>
Destinazione d'uso 2° p.:	<input type="text"/>	Tipo interesse	<input type="text"/>
Destinazione d'uso 3° p.:	<input type="text"/>	Elementi copertura	<input type="text" value="Tegole portoghesi"/>
Epoca costruzione	<input type="text" value="Dopo 1980"/>	Superfici	<input type="text" value="Intonaco"/>
Condizioni igieniche	<input type="text" value="Buono"/>	Infissi	<input type="text" value="Legno"/>
Condizioni statiche	<input type="text" value="Buono"/>	Analisi tipologica	<input type="text" value="Edificio atipico"/>
Condizioni manutentive	<input type="text" value="Buono"/>		

Note:

### CLASSE D'INTERVENTO 1

- |   |   |
|---|---|
| <input type="radio"/> A1: RESTAURO SCIENTIFIC       | <input type="radio"/> A5: NUOVE EDIFICAZIONI A SEGUITO DI DEMOLIZI        |
| <input type="radio"/> A2: RISANAMENTO CONSERVATIV   | <input type="radio"/> A6: NUOVA EDIFICAZIONE IN AREA LIBE                 |
| <input type="radio"/> A3: RISTRUTTURAZIONE EDILIZI  | <input type="radio"/> A7: SOPRAELEVAZIONI                                 |
| <input type="radio"/> A4: DEMOLIZIONE SUPERFETAZION | <input checked="" type="radio"/> A8: INTERVENTI DI REINTEGRAZIONE AMBIENT |

### CLASSE D'INT. 2:

- |                          |                          |
|--------------------------|--------------------------|
| <input type="radio"/> A1 | <input type="radio"/> A5 |
| <input type="radio"/> A2 | <input type="radio"/> A6 |
| <input type="radio"/> A3 | <input type="radio"/> A7 |
| <input type="radio"/> A4 | <input type="radio"/> A8 |

### CLASSE D'INT. 3:

- |                          |                          |
|--------------------------|--------------------------|
| <input type="radio"/> A1 | <input type="radio"/> A5 |
| <input type="radio"/> A2 | <input type="radio"/> A6 |
| <input type="radio"/> A3 | <input type="radio"/> A7 |
| <input type="radio"/> A4 | <input type="radio"/> A8 |

### CLASSE D'INT. 4:

- |                          |                          |
|--------------------------|--------------------------|
| <input type="radio"/> A1 | <input type="radio"/> A5 |
| <input type="radio"/> A2 | <input type="radio"/> A6 |
| <input type="radio"/> A3 | <input type="radio"/> A7 |
| <input type="radio"/> A4 | <input type="radio"/> A8 |

Intervento puntuale




# SCHEDA DELLE UNITA' D'INTERVENTO DEL COMUNE DI SERRAMANNA

Codice Scheda:  Isolato:  Foglio  Mappale

Via e n. c.

Proprietario



## CARATTERI EDILIZI

Destinazione d'uso p. T.:	<input type="text" value="Residenziale"/>	Elementi formali	<input type="text"/>
Destinazione d'uso 1° p.:	<input type="text"/>	Valore architettonico	<input type="text" value="Nulla"/>
Destinazione d'uso 2° p.:	<input type="text"/>	Tipo interesse	<input type="text"/>
Destinazione d'uso 3° p.:	<input type="text"/>	Elementi copertura	<input type="text"/>
Epoca costruzione	<input type="text" value="1960-1980"/>	Superfici	<input type="text" value="Intonaco"/>
Condizioni igieniche	<input type="text" value="Buono"/>	Infissi	<input type="text" value="Legno"/>
Condizioni statiche	<input type="text" value="Buono"/>	Analisi tipologica	<input type="text" value="Altro"/>
Condizioni manutentive	<input type="text" value="Buono"/>		

Note:

### CLASSE D'INTERVENTO 1

- |  |  |
|--|--|
| <input type="radio"/> A1: RESTAURO SCIENTIFIC<br><input type="radio"/> A2: RISANAMENTO CONSERVATIV<br><input checked="" type="radio"/> A3: RISTRUTTURAZIONE EDILIZI<br><input type="radio"/> A4: DEMOLIZIONE SUPERFETAZION | <input type="radio"/> A5: NUOVE EDIFICAZIONI A SEGUITO DI DEMOLIZI<br><input type="radio"/> A6: NUOVA EDIFICAZIONE IN AREA LIBE<br><input type="radio"/> A7: SOPRAELEVAZIONI<br><input type="radio"/> A8: INTERVENTI DI REINTEGRAZIONE AMBIENT |
|--|--|

### CLASSE D'INT. 2:

- |                          |                          |
|--------------------------|--------------------------|
| <input type="radio"/> A1 | <input type="radio"/> A5 |
| <input type="radio"/> A2 | <input type="radio"/> A6 |
| <input type="radio"/> A3 | <input type="radio"/> A7 |
| <input type="radio"/> A4 | <input type="radio"/> A8 |

### CLASSE D'INT. 3:

- |                          |                          |
|--------------------------|--------------------------|
| <input type="radio"/> A1 | <input type="radio"/> A5 |
| <input type="radio"/> A2 | <input type="radio"/> A6 |
| <input type="radio"/> A3 | <input type="radio"/> A7 |
| <input type="radio"/> A4 | <input type="radio"/> A8 |

### CLASSE D'INT. 4:

- |                          |                          |
|--------------------------|--------------------------|
| <input type="radio"/> A1 | <input type="radio"/> A5 |
| <input type="radio"/> A2 | <input type="radio"/> A6 |
| <input type="radio"/> A3 | <input type="radio"/> A7 |
| <input type="radio"/> A4 | <input type="radio"/> A8 |

Intervento puntuale






# SCHEDA DELLE UNITA' D'INTERVENTO DEL COMUNE DI SERRAMANNA

Codice Scheda:  Isolato:  Foglio  Mappale

Via e n. c.

Proprietario



## CARATTERI EDILIZI

Destinazione d'uso p. T.:	<input type="text" value="Altro"/>	Elementi formali	<input type="text"/>
Destinazione d'uso 1° p.:	<input type="text"/>	Valore architettonico	<input type="text" value="Nullo"/>
Destinazione d'uso 2° p.:	<input type="text"/>	Tipo interesse	<input type="text"/>
Destinazione d'uso 3° p.:	<input type="text"/>	Elementi copertura	<input type="text" value="Tegole portoghesi"/>
Epoca costruzione	<input type="text" value="Dopo 1980"/>	Superfici	<input type="text" value="Intonaco"/>
Condizioni igieniche	<input type="text" value="Buono"/>	Infissi	<input type="text" value="Alluminio"/>
Condizioni statiche	<input type="text" value="Buono"/>	Analisi tipologica	<input type="text" value="Altro"/>
Condizioni manutentive	<input type="text" value="Buono"/>		

Note:

### CLASSE D'INTERVENTO 1

- |   |  |
|---|--|
| <input type="radio"/> A1: RESTAURO SCIENTIFIC                 | <input type="radio"/> A5: NUOVE EDIFICAZIONI A SEGUITO DI DEMOLIZI |
| <input type="radio"/> A2: RISANAMENTO CONSERVATIV             | <input type="radio"/> A6: NUOVA EDIFICAZIONE IN AREA LIBE          |
| <input checked="" type="radio"/> A3: RISTRUTTURAZIONE EDILIZI | <input type="radio"/> A7: SOPRAELEVAZIONI                          |
| <input type="radio"/> A4: DEMOLIZIONE SUPERFETAZION           | <input type="radio"/> A8: INTERVENTI DI REINTEGRAZIONE AMBIENT     |

### CLASSE D'INT. 2:

- |                                     |                          |
|-------------------------------------|--------------------------|
| <input type="radio"/> A1            | <input type="radio"/> A5 |
| <input type="radio"/> A2            | <input type="radio"/> A6 |
| <input type="radio"/> A3            | <input type="radio"/> A7 |
| <input checked="" type="radio"/> A4 | <input type="radio"/> A8 |

### CLASSE D'INT. 3:

- |                                     |                                     |
|-------------------------------------|-------------------------------------|
| <input checked="" type="radio"/> A1 | <input checked="" type="radio"/> A5 |
| <input checked="" type="radio"/> A2 | <input checked="" type="radio"/> A6 |
| <input checked="" type="radio"/> A3 | <input checked="" type="radio"/> A7 |
| <input checked="" type="radio"/> A4 | <input checked="" type="radio"/> A8 |

### CLASSE D'INT. 4:

- |                                     |                                     |
|-------------------------------------|-------------------------------------|
| <input checked="" type="radio"/> A1 | <input checked="" type="radio"/> A5 |
| <input checked="" type="radio"/> A2 | <input checked="" type="radio"/> A6 |
| <input checked="" type="radio"/> A3 | <input checked="" type="radio"/> A7 |
| <input checked="" type="radio"/> A4 | <input checked="" type="radio"/> A8 |

Intervento puntuale


PORTALE DA REALIZZARE.



Codice Scheda:  Isolato:  Foglio  Mappale

Via e n. c.

Proprietario



### CARATTERI EDILIZI

Destinazione d'uso p. T.:	<input type="text" value="Residenziale"/>	Elementi formali	<input type="text"/>
Destinazione d'uso 1° p.:	<input type="text"/>	Valore architettonico	<input type="text" value="Nulla"/>
Destinazione d'uso 2° p.:	<input type="text"/>	Tipo interesse	<input type="text"/>
Destinazione d'uso 3° p.:	<input type="text"/>	Elementi copertura	<input type="text" value="Coppi tradizionali"/>
Epoca costruzione	<input type="text" value="1920-1960"/>	Superfici	<input type="text" value="Blocchi in Cls"/>
Condizioni igieniche	<input type="text" value="Pessimo"/>	Infissi	<input type="text" value="Alluminio"/>
Condizioni statiche	<input type="text" value="Pessimo"/>	Analisi tipologica	<input type="text" value="Altro"/>
Condizioni manutentive	<input type="text" value="Pessimo"/>		

Note:

#### CLASSE D'INTERVENTO 1

- |   |   |
|---|---|
| <input type="radio"/> A1: RESTAURO SCIENTIFIC       | <input checked="" type="radio"/> A5: NUOVE EDIFICAZIONI A SEGUITO DI DEMOLIZI |
| <input type="radio"/> A2: RISANAMENTO CONSERVATIV   | <input type="radio"/> A6: NUOVA EDIFICAZIONE IN AREA LIBE                     |
| <input type="radio"/> A3: RISTRUTTURAZIONE EDILIZI  | <input type="radio"/> A7: SOPRAELEVAZIONI                                     |
| <input type="radio"/> A4: DEMOLIZIONE SUPERFETAZION | <input type="radio"/> A8: INTERVENTI DI REINTEGRAZIONE AMBIENT                |

#### CLASSE D'INT. 2:

- |                                     |                          |
|-------------------------------------|--------------------------|
| <input type="radio"/> A1            | <input type="radio"/> A5 |
| <input type="radio"/> A2            | <input type="radio"/> A6 |
| <input type="radio"/> A3            | <input type="radio"/> A7 |
| <input checked="" type="radio"/> A4 | <input type="radio"/> A8 |

#### CLASSE D'INT. 3:

- |                                     |                                     |
|-------------------------------------|-------------------------------------|
| <input checked="" type="radio"/> A1 | <input checked="" type="radio"/> A5 |
| <input checked="" type="radio"/> A2 | <input checked="" type="radio"/> A6 |
| <input checked="" type="radio"/> A3 | <input checked="" type="radio"/> A7 |
| <input checked="" type="radio"/> A4 | <input checked="" type="radio"/> A8 |

#### CLASSE D'INT. 4:

- |                                     |                                     |
|-------------------------------------|-------------------------------------|
| <input checked="" type="radio"/> A1 | <input checked="" type="radio"/> A5 |
| <input checked="" type="radio"/> A2 | <input checked="" type="radio"/> A6 |
| <input checked="" type="radio"/> A3 | <input checked="" type="radio"/> A7 |
| <input checked="" type="radio"/> A4 | <input checked="" type="radio"/> A8 |

Intervento puntuale

PORTALE DA REALIZZARE



# SCHEDA DELLE UNITA' D'INTERVENTO DEL COMUNE DI SERRAMANNA

Codice Scheda:  Isolato:  Foglio  Mappale

Via e n. c.

Proprietario



FOTO1



FOTO2

## CARATTERI EDILIZI

Destinazione d'uso p. T.:	<input type="text" value="Residenziale"/>	Elementi formali	<input type="text" value="Portali"/>
Destinazione d'uso 1° p.:	<input type="text" value="Residenziale"/>	Valore architettonico	<input type="text" value="Nulla"/>
Destinazione d'uso 2° p.:	<input type="text"/>	Tipo interesse	<input type="text" value="Ambientale"/>
Destinazione d'uso 3° p.:	<input type="text"/>	Elementi copertura	<input type="text" value="Coppi tradizionali"/>
Epoca costruzione	<input type="text" value="1920-1960"/>	Superfici	<input type="text" value="Intonaco"/>
Condizioni igieniche	<input type="text" value="Insufficiente"/>	Infissi	<input type="text" value="Legno"/>
Condizioni statiche	<input type="text" value="Buono"/>	Analisi tipologica	<input type="text" value="Edificio tradizionale"/>
Condizioni manutentive	<input type="text" value="Insufficiente"/>		

Note:

### CLASSE D'INTERVENTO 1

- |   |  |
|---|--|
| <input type="radio"/> A1: RESTAURO SCIENTIFIC                 | <input type="radio"/> A5: NUOVE EDIFICAZIONI A SEGUITO DI DEMOLIZI |
| <input type="radio"/> A2: RISANAMENTO CONSERVATIV             | <input type="radio"/> A6: NUOVA EDIFICAZIONE IN AREA LIBE          |
| <input checked="" type="radio"/> A3: RISTRUTTURAZIONE EDILIZI | <input type="radio"/> A7: SOPRAELEVAZIONI                          |
| <input type="radio"/> A4: DEMOLIZIONE SUPERFETAZION           | <input type="radio"/> A8: INTERVENTI DI REINTEGRAZIONE AMBIENT     |

### CLASSE D'INT. 2:

- |                                     |                          |
|-------------------------------------|--------------------------|
| <input type="radio"/> A1            | <input type="radio"/> A5 |
| <input type="radio"/> A2            | <input type="radio"/> A6 |
| <input type="radio"/> A3            | <input type="radio"/> A7 |
| <input checked="" type="radio"/> A4 | <input type="radio"/> A8 |

### CLASSE D'INT. 3:

- |                                     |                                     |
|-------------------------------------|-------------------------------------|
| <input checked="" type="radio"/> A1 | <input checked="" type="radio"/> A5 |
| <input checked="" type="radio"/> A2 | <input checked="" type="radio"/> A6 |
| <input checked="" type="radio"/> A3 | <input checked="" type="radio"/> A7 |
| <input checked="" type="radio"/> A4 | <input checked="" type="radio"/> A8 |

### CLASSE D'INT. 4:

- |                                     |                                     |
|-------------------------------------|-------------------------------------|
| <input checked="" type="radio"/> A1 | <input checked="" type="radio"/> A5 |
| <input checked="" type="radio"/> A2 | <input checked="" type="radio"/> A6 |
| <input checked="" type="radio"/> A3 | <input checked="" type="radio"/> A7 |
| <input checked="" type="radio"/> A4 | <input checked="" type="radio"/> A8 |

Intervento puntuale



Codice Scheda:  Isolato:  Foglio  Mappale

Via e n. c.

Proprietario



**CARATTERI EDILIZI**

Destinazione d'uso p. T.:	<input type="text" value="Residenziale"/>	Elementi formali	<input type="text"/>
Destinazione d'uso 1° p.:	<input type="text" value="Residenziale"/>	Valore architettonico	<input type="text" value="Modesto"/>
Destinazione d'uso 2° p.:	<input type="text"/>	Tipo interesse	<input type="text"/>
Destinazione d'uso 3° p.:	<input type="text"/>	Elementi copertura	<input type="text" value="Coppi tradizionali"/>
Epoca costruzione	<input type="text" value="1920-1960"/>	Superfici	<input type="text" value="Intonaco"/>
Condizioni igieniche	<input type="text" value="Insufficiente"/>	Infissi	<input type="text" value="Legno"/>
Condizioni statiche	<input type="text" value="Buono"/>	Analisi tipologica	<input type="text" value="Edificio tradizionale"/>
Condizioni manutentive	<input type="text" value="Buono"/>		

Note:

**CLASSE D'INTERVENTO 1**

- |   |  |
|---|--|
| <input type="radio"/> A1: RESTAURO SCIENTIFIC                 | <input type="radio"/> A5: NUOVE EDIFICAZIONI A SEGUITO DI DEMOLIZI |
| <input type="radio"/> A2: RISANAMENTO CONSERVATIV             | <input type="radio"/> A6: NUOVA EDIFICAZIONE IN AREA LIBE          |
| <input checked="" type="radio"/> A3: RISTRUTTURAZIONE EDILIZI | <input type="radio"/> A7: SOPRAELEVAZIONI                          |
| <input type="radio"/> A4: DEMOLIZIONE SUPERFETAZION           | <input type="radio"/> A8: INTERVENTI DI REINTEGRAZIONE AMBIENT     |

**CLASSE D'INT. 2:**

- |                                     |                          |
|-------------------------------------|--------------------------|
| <input type="radio"/> A1            | <input type="radio"/> A5 |
| <input type="radio"/> A2            | <input type="radio"/> A6 |
| <input type="radio"/> A3            | <input type="radio"/> A7 |
| <input checked="" type="radio"/> A4 | <input type="radio"/> A8 |

**CLASSE D'INT. 3:**

- |                                     |                                     |
|-------------------------------------|-------------------------------------|
| <input checked="" type="radio"/> A1 | <input checked="" type="radio"/> A5 |
| <input checked="" type="radio"/> A2 | <input checked="" type="radio"/> A6 |
| <input checked="" type="radio"/> A3 | <input checked="" type="radio"/> A7 |
| <input checked="" type="radio"/> A4 | <input checked="" type="radio"/> A8 |

**CLASSE D'INT. 4:**

- |                                     |                                     |
|-------------------------------------|-------------------------------------|
| <input checked="" type="radio"/> A1 | <input checked="" type="radio"/> A5 |
| <input checked="" type="radio"/> A2 | <input checked="" type="radio"/> A6 |
| <input checked="" type="radio"/> A3 | <input checked="" type="radio"/> A7 |
| <input checked="" type="radio"/> A4 | <input checked="" type="radio"/> A8 |

Intervento puntuale



Codice Scheda:  Isolato:  Foglio  Mappale

Via e n. c.

Proprietario




FOTO1




FOTO2

**CARATTERI EDILIZI**

Destinazione d'uso p. T.:	<input type="text" value="Residenziale"/>	Elementi formali	<input type="text" value="Portali"/>
Destinazione d'uso 1° p.:	<input type="text" value="Residenziale"/>	Valore architettonico	<input type="text" value="Buono"/>
Destinazione d'uso 2° p.:	<input type="text"/>	Tipo interesse	<input type="text" value="Tipologico"/>
Destinazione d'uso 3° p.:	<input type="text"/>	Elementi copertura	<input type="text" value="Coppi tradizionali"/>
Epoca costruzione	<input type="text" value="1920-1960"/>	Superfici	<input type="text" value="Intonaco"/>
Condizioni igieniche	<input type="text" value="Buono"/>	Infissi	<input type="text" value="Legno"/>
Condizioni statiche	<input type="text" value="Buono"/>	Analisi tipologica	<input type="text" value="Edificio tradizionale"/>
Condizioni manutentive	<input type="text" value="Buono"/>		

Note:

**CLASSE D'INTERVENTO 1**

- |  |  |
|--|--|
| <input type="radio"/> A1: RESTAURO SCIENTIFIC                | <input type="radio"/> A5: NUOVE EDIFICAZIONI A SEGUITO DI DEMOLIZI |
| <input checked="" type="radio"/> A2: RISANAMENTO CONSERVATIV | <input type="radio"/> A6: NUOVA EDIFICAZIONE IN AREA LIBE          |
| <input type="radio"/> A3: RISTRUTTURAZIONE EDILIZI           | <input type="radio"/> A7: SOPRAELEVAZIONI                          |
| <input type="radio"/> A4: DEMOLIZIONE SUPERFETAZION          | <input type="radio"/> A8: INTERVENTI DI REINTEGRAZIONE AMBIENT     |

**CLASSE D'INT. 2:**

- |                                     |                          |
|-------------------------------------|--------------------------|
| <input checked="" type="radio"/> A1 | <input type="radio"/> A5 |
| <input type="radio"/> A2            | <input type="radio"/> A6 |
| <input type="radio"/> A3            | <input type="radio"/> A7 |
| <input type="radio"/> A4            | <input type="radio"/> A8 |

**CLASSE D'INT. 3:**

- |                          |                          |
|--------------------------|--------------------------|
| <input type="radio"/> A1 | <input type="radio"/> A5 |
| <input type="radio"/> A2 | <input type="radio"/> A6 |
| <input type="radio"/> A3 | <input type="radio"/> A7 |
| <input type="radio"/> A4 | <input type="radio"/> A8 |

**CLASSE D'INT. 4:**

- |                          |                          |
|--------------------------|--------------------------|
| <input type="radio"/> A1 | <input type="radio"/> A5 |
| <input type="radio"/> A2 | <input type="radio"/> A6 |
| <input type="radio"/> A3 | <input type="radio"/> A7 |
| <input type="radio"/> A4 | <input type="radio"/> A8 |

Intervento puntuale



# SCHEDA DELLE UNITA' D'INTERVENTO DEL COMUNE DI SERRAMANNA

Codice Scheda:  Isolato:  Foglio  Mappale

Via e n. c.

Proprietario



## CARATTERI EDILIZI

Destinazione d'uso p. T.:	<input type="text" value="Residenziale"/>	Elementi formali	<input type="text" value="Portali"/>
Destinazione d'uso 1° p.:	<input type="text" value="Residenziale"/>	Valore architettonico	<input type="text" value="Buono"/>
Destinazione d'uso 2° p.:	<input type="text"/>	Tipo interesse	<input type="text" value="Tipologico"/>
Destinazione d'uso 3° p.:	<input type="text"/>	Elementi copertura	<input type="text" value="Coppi tradizionali"/>
Epoca costruzione	<input type="text" value="1920-1960"/>	Superfici	<input type="text" value="Ladiri intonacato"/>
Condizioni igieniche	<input type="text"/>	Infissi	<input type="text" value="Legno"/>
Condizioni statiche	<input type="text" value="Buono"/>	Analisi tipologica	<input type="text" value="Edificio tradizionale"/>
Condizioni manutentive	<input type="text" value="Buono"/>		

Note:

### CLASSE D'INTERVENTO 1

- |   |  |
|---|--|
| <input type="radio"/> A1: RESTAURO SCIENTIFIC                 | <input type="radio"/> A5: NUOVE EDIFICAZIONI A SEGUITO DI DEMOLIZI |
| <input type="radio"/> A2: RISANAMENTO CONSERVATIV             | <input type="radio"/> A6: NUOVA EDIFICAZIONE IN AREA LIBE          |
| <input checked="" type="radio"/> A3: RISTRUTTURAZIONE EDILIZI | <input type="radio"/> A7: SOPRAELEVAZIONI                          |
| <input type="radio"/> A4: DEMOLIZIONE SUPERFETAZION           | <input type="radio"/> A8: INTERVENTI DI REINTEGRAZIONE AMBIENT     |

### CLASSE D'INT. 2:

- |                                     |                          |
|-------------------------------------|--------------------------|
| <input type="radio"/> A1            | <input type="radio"/> A5 |
| <input type="radio"/> A2            | <input type="radio"/> A6 |
| <input type="radio"/> A3            | <input type="radio"/> A7 |
| <input checked="" type="radio"/> A4 | <input type="radio"/> A8 |

### CLASSE D'INT. 3:

- |                                     |                                     |
|-------------------------------------|-------------------------------------|
| <input checked="" type="radio"/> A1 | <input checked="" type="radio"/> A5 |
| <input checked="" type="radio"/> A2 | <input checked="" type="radio"/> A6 |
| <input checked="" type="radio"/> A3 | <input checked="" type="radio"/> A7 |
| <input checked="" type="radio"/> A4 | <input checked="" type="radio"/> A8 |

### CLASSE D'INT. 4:

- |                                     |                                     |
|-------------------------------------|-------------------------------------|
| <input checked="" type="radio"/> A1 | <input checked="" type="radio"/> A5 |
| <input checked="" type="radio"/> A2 | <input checked="" type="radio"/> A6 |
| <input checked="" type="radio"/> A3 | <input checked="" type="radio"/> A7 |
| <input checked="" type="radio"/> A4 | <input checked="" type="radio"/> A8 |

Intervento puntuale



# SCHEDA DELLE UNITA' D'INTERVENTO DEL COMUNE DI SERRAMANNA

Codice Scheda:  Isolato:  Foglio  Mappale

Via e n. c.

Proprietario



FOTO1




FOTO2

## CARATTERI EDILIZI

Destinazione d'uso p. T.:	<input type="text" value="Residenziale"/>	Elementi formali	<input type="text" value="Portali"/>
Destinazione d'uso 1° p.:	<input type="text" value="Residenziale"/>	Valore architettonico	<input type="text"/>
Destinazione d'uso 2° p.:	<input type="text"/>	Tipo interesse	<input type="text"/>
Destinazione d'uso 3° p.:	<input type="text"/>	Elementi copertura	<input type="text"/>
Epoca costruzione	<input type="text" value="1960-1980"/>	Superfici	<input type="text" value="Intonaco"/>
Condizioni igieniche	<input type="text" value="Buono"/>	Infissi	<input type="text"/>
Condizioni statiche	<input type="text" value="Buono"/>	Analisi tipologica	<input type="text"/>
Condizioni manutentive	<input type="text" value="Buono"/>		

Note:

### CLASSE D'INTERVENTO 1

- |   |  |
|---|--|
| <input type="radio"/> A1: RESTAURO SCIENTIFIC                 | <input type="radio"/> A5: NUOVE EDIFICAZIONI A SEGUITO DI DEMOLIZI |
| <input type="radio"/> A2: RISANAMENTO CONSERVATIV             | <input type="radio"/> A6: NUOVA EDIFICAZIONE IN AREA LIBE          |
| <input checked="" type="radio"/> A3: RISTRUTTURAZIONE EDILIZI | <input type="radio"/> A7: SOPRAELEVAZIONI                          |
| <input type="radio"/> A4: DEMOLIZIONE SUPERFETAZION           | <input type="radio"/> A8: INTERVENTI DI REINTEGRAZIONE AMBIENT     |

### CLASSE D'INT. 2:

- |                                     |                          |
|-------------------------------------|--------------------------|
| <input type="radio"/> A1            | <input type="radio"/> A5 |
| <input type="radio"/> A2            | <input type="radio"/> A6 |
| <input type="radio"/> A3            | <input type="radio"/> A7 |
| <input checked="" type="radio"/> A4 | <input type="radio"/> A8 |

### CLASSE D'INT. 3:

- |                                     |                                     |
|-------------------------------------|-------------------------------------|
| <input checked="" type="radio"/> A1 | <input checked="" type="radio"/> A5 |
| <input checked="" type="radio"/> A2 | <input checked="" type="radio"/> A6 |
| <input checked="" type="radio"/> A3 | <input checked="" type="radio"/> A7 |
| <input checked="" type="radio"/> A4 | <input checked="" type="radio"/> A8 |

### CLASSE D'INT. 4:

- |                                     |                                     |
|-------------------------------------|-------------------------------------|
| <input checked="" type="radio"/> A1 | <input checked="" type="radio"/> A5 |
| <input checked="" type="radio"/> A2 | <input checked="" type="radio"/> A6 |
| <input checked="" type="radio"/> A3 | <input checked="" type="radio"/> A7 |
| <input checked="" type="radio"/> A4 | <input checked="" type="radio"/> A8 |

Intervento puntuale



# SCHEDA DELLE UNITA' D'INTERVENTO DEL COMUNE DI SERRAMANNA

Codice Scheda:  Isolato:  Foglio  Mappale

Via e n. c.

Proprietario



FOTO1



FOTO2

## CARATTERI EDILIZI

Destinazione d'uso p. T.:	<input type="text" value="Uffici"/>	Elementi formali	<input type="text"/>
Destinazione d'uso 1° p.:	<input type="text" value="Residenziale"/>	Valore architettonico	<input type="text" value="Buono"/>
Destinazione d'uso 2° p.:	<input type="text"/>	Tipo interesse	<input type="text" value="Architettonico"/>
Destinazione d'uso 3° p.:	<input type="text"/>	Elementi copertura	<input type="text" value="Coppi tradizionali"/>
Epoca costruzione	<input type="text" value="1920-1960"/>	Superfici	<input type="text" value="Intonaco"/>
Condizioni igieniche	<input type="text" value="Buono"/>	Infissi	<input type="text" value="Alluminio"/>
Condizioni statiche	<input type="text" value="Buono"/>	Analisi tipologica	<input type="text" value="Edificio tradizionale"/>
Condizioni manutentiv	<input type="text" value="Buono"/>		

Note:

### CLASSE D'INTERVENTO 1

- |  |  |
|--|--|
| <input type="radio"/> A1: RESTAURO SCIENTIFIC                | <input type="radio"/> A5: NUOVE EDIFICAZIONI A SEGUITO DI DEMOLIZI |
| <input checked="" type="radio"/> A2: RISANAMENTO CONSERVATIV | <input type="radio"/> A6: NUOVA EDIFICAZIONE IN AREA LIBE          |
| <input type="radio"/> A3: RISTRUTTURAZIONE EDILIZI           | <input type="radio"/> A7: SOPRAELEVAZIONI                          |
| <input type="radio"/> A4: DEMOLIZIONE SUPERFETAZION          | <input type="radio"/> A8: INTERVENTI DI REINTEGRAZIONE AMBIENT     |

### CLASSE D'INT. 2:

- |                                     |                          |
|-------------------------------------|--------------------------|
| <input type="radio"/> A1            | <input type="radio"/> A5 |
| <input type="radio"/> A2            | <input type="radio"/> A6 |
| <input checked="" type="radio"/> A3 | <input type="radio"/> A7 |
| <input type="radio"/> A4            | <input type="radio"/> A8 |

### CLASSE D'INT. 3:

- |                                     |                                     |
|-------------------------------------|-------------------------------------|
| <input checked="" type="radio"/> A1 | <input checked="" type="radio"/> A5 |
| <input checked="" type="radio"/> A2 | <input checked="" type="radio"/> A6 |
| <input checked="" type="radio"/> A3 | <input checked="" type="radio"/> A7 |
| <input checked="" type="radio"/> A4 | <input checked="" type="radio"/> A8 |

### CLASSE D'INT. 4:

- |                                     |                                     |
|-------------------------------------|-------------------------------------|
| <input checked="" type="radio"/> A1 | <input checked="" type="radio"/> A5 |
| <input checked="" type="radio"/> A2 | <input checked="" type="radio"/> A6 |
| <input checked="" type="radio"/> A3 | <input checked="" type="radio"/> A7 |
| <input checked="" type="radio"/> A4 | <input checked="" type="radio"/> A8 |

Intervento puntuale

PORTALE DA REALIZZARE IN VICO ROMA.





# SCHEDA DELLE UNITA' D'INTERVENTO DEL COMUNE DI SERRAMANNA

Codice Scheda:  Isolato:  Foglio  Mappale

Via e n. c.

Proprietario



FOTO1




FOTO2

## CARATTERI EDILIZI

Destinazione d'uso p. T.:	<input type="text" value="Commerciale"/>	Elementi formali	<input type="text"/>
Destinazione d'uso 1° p.:	<input type="text" value="Residenziale"/>	Valore architettonico	<input type="text" value="Modesto"/>
Destinazione d'uso 2° p.:	<input type="text"/>	Tipo interesse	<input type="text" value="Tipologico"/>
Destinazione d'uso 3° p.:	<input type="text"/>	Elementi copertura	<input type="text"/>
Epoca costruzione	<input type="text" value="1960-1980"/>	Superfici	<input type="text" value="Intonaco"/>
Condizioni igieniche	<input type="text"/>	Infissi	<input type="text"/>
Condizioni statiche	<input type="text" value="Buono"/>	Analisi tipologica	<input type="text" value="Edificio tradizionale"/>
Condizioni manutentive	<input type="text" value="Buono"/>		

Note:

### CLASSE D'INTERVENTO 1

- |   |  |
|---|--|
| <input type="radio"/> A1: RESTAURO SCIENTIFIC                 | <input type="radio"/> A5: NUOVE EDIFICAZIONI A SEGUITO DI DEMOLIZI |
| <input type="radio"/> A2: RISANAMENTO CONSERVATIV             | <input type="radio"/> A6: NUOVA EDIFICAZIONE IN AREA LIBE          |
| <input checked="" type="radio"/> A3: RISTRUTTURAZIONE EDILIZI | <input type="radio"/> A7: SOPRAELEVAZIONI                          |
| <input type="radio"/> A4: DEMOLIZIONE SUPERFETAZION           | <input type="radio"/> A8: INTERVENTI DI REINTEGRAZIONE AMBIENT     |

### CLASSE D'INT. 2:

- |                          |                          |
|--------------------------|--------------------------|
| <input type="radio"/> A1 | <input type="radio"/> A5 |
| <input type="radio"/> A2 | <input type="radio"/> A6 |
| <input type="radio"/> A3 | <input type="radio"/> A7 |
| <input type="radio"/> A4 | <input type="radio"/> A8 |

### CLASSE D'INT. 3:

- |                          |                          |
|--------------------------|--------------------------|
| <input type="radio"/> A1 | <input type="radio"/> A5 |
| <input type="radio"/> A2 | <input type="radio"/> A6 |
| <input type="radio"/> A3 | <input type="radio"/> A7 |
| <input type="radio"/> A4 | <input type="radio"/> A8 |

### CLASSE D'INT. 4:

- |                          |                          |
|--------------------------|--------------------------|
| <input type="radio"/> A1 | <input type="radio"/> A5 |
| <input type="radio"/> A2 | <input type="radio"/> A6 |
| <input type="radio"/> A3 | <input type="radio"/> A7 |
| <input type="radio"/> A4 | <input type="radio"/> A8 |

Intervento puntuale



Codice Scheda:  Isolato:  Foglio  Mappale

Via e n. c.

Proprietario



FOTO1



FOTO2

### CARATTERI EDILIZI

Destinazione d'uso p. T.:	<input type="text" value="Commerciale"/>	Elementi formali	<input type="text"/>
Destinazione d'uso 1° p.:	<input type="text" value="Residenziale"/>	Valore architettonico	<input type="text" value="Nullo"/>
Destinazione d'uso 2° p.:	<input type="text"/>	Tipo interesse	<input type="text"/>
Destinazione d'uso 3° p.:	<input type="text"/>	Elementi copertura	<input type="text" value="Coppi tradizionali"/>
Epoca costruzione	<input type="text" value="1960-1980"/>	Superfici	<input type="text" value="Rivestimenti ceramica"/>
Condizioni igieniche	<input type="text" value="Buono"/>	Infissi	<input type="text" value="Alluminio"/>
Condizioni statiche	<input type="text" value="Buono"/>	Analisi tipologica	<input type="text" value="Altro"/>
Condizioni manutentive	<input type="text" value="Buono"/>		

Note:

### CLASSE D'INTERVENTO 1

- |   |   |
|---|---|
| <input type="radio"/> A1: RESTAURO SCIENTIFIC       | <input type="radio"/> A5: NUOVE EDIFICAZIONI A SEGUITO DI DEMOLIZI        |
| <input type="radio"/> A2: RISANAMENTO CONSERVATIV   | <input type="radio"/> A6: NUOVA EDIFICAZIONE IN AREA LIBE                 |
| <input type="radio"/> A3: RISTRUTTURAZIONE EDILIZI  | <input type="radio"/> A7: SOPRAELEVAZIONI                                 |
| <input type="radio"/> A4: DEMOLIZIONE SUPERFETAZION | <input checked="" type="radio"/> A8: INTERVENTI DI REINTEGRAZIONE AMBIENT |

### CLASSE D'INT. 2:

- |                          |                                     |
|--------------------------|-------------------------------------|
| <input type="radio"/> A1 | <input type="radio"/> A5            |
| <input type="radio"/> A2 | <input type="radio"/> A6            |
| <input type="radio"/> A3 | <input checked="" type="radio"/> A7 |
| <input type="radio"/> A4 | <input type="radio"/> A8            |

### CLASSE D'INT. 3:

- |                                     |                          |
|-------------------------------------|--------------------------|
| <input type="radio"/> A1            | <input type="radio"/> A5 |
| <input type="radio"/> A2            | <input type="radio"/> A6 |
| <input checked="" type="radio"/> A3 | <input type="radio"/> A7 |
| <input type="radio"/> A4            | <input type="radio"/> A8 |

### CLASSE D'INT. 4:

- |                                     |                                     |
|-------------------------------------|-------------------------------------|
| <input checked="" type="radio"/> A1 | <input checked="" type="radio"/> A5 |
| <input checked="" type="radio"/> A2 | <input checked="" type="radio"/> A6 |
| <input checked="" type="radio"/> A3 | <input checked="" type="radio"/> A7 |
| <input checked="" type="radio"/> A4 | <input checked="" type="radio"/> A8 |

Intervento puntuale



# SCHEDA DELLE UNITA' D'INTERVENTO DEL COMUNE DI SERRAMANNA

Codice Scheda:  Isolato:  Foglio  Mappale

Via e n. c.

Proprietario



## CARATTERI EDILIZI

Destinazione d'uso p. T.:	<input type="text" value="Residenziale"/>	Elementi formali	<input type="text"/>
Destinazione d'uso 1° p.:	<input type="text" value="Residenziale"/>	Valore architettonico	<input type="text" value="Modesto"/>
Destinazione d'uso 2° p.:	<input type="text"/>	Tipo interesse	<input type="text"/>
Destinazione d'uso 3° p.:	<input type="text"/>	Elementi copertura	<input type="text" value="Coppi tradizionali"/>
Epoca costruzione	<input type="text" value="1960-1980"/>	Superfici	<input type="text" value="Intonaco"/>
Condizioni igieniche	<input type="text" value="Buono"/>	Infissi	<input type="text" value="Legno"/>
Condizioni statiche	<input type="text" value="Buono"/>	Analisi tipologica	<input type="text" value="Edificio tradizionale"/>
Condizioni manutentive	<input type="text" value="Buono"/>		

Note:

### CLASSE D'INTERVENTO 1

- |   |  |
|---|--|
| <input type="radio"/> A1: RESTAURO SCIENTIFIC                 | <input type="radio"/> A5: NUOVE EDIFICAZIONI A SEGUITO DI DEMOLIZI |
| <input type="radio"/> A2: RISANAMENTO CONSERVATIV             | <input type="radio"/> A6: NUOVA EDIFICAZIONE IN AREA LIBE          |
| <input checked="" type="radio"/> A3: RISTRUTTURAZIONE EDILIZI | <input type="radio"/> A7: SOPRAELEVAZIONI                          |
| <input type="radio"/> A4: DEMOLIZIONE SUPERFETAZION           | <input type="radio"/> A8: INTERVENTI DI REINTEGRAZIONE AMBIENT     |

### CLASSE D'INT. 2:

- |                                     |                          |
|-------------------------------------|--------------------------|
| <input type="radio"/> A1            | <input type="radio"/> A5 |
| <input type="radio"/> A2            | <input type="radio"/> A6 |
| <input type="radio"/> A3            | <input type="radio"/> A7 |
| <input checked="" type="radio"/> A4 | <input type="radio"/> A8 |

### CLASSE D'INT. 3:

- |                                     |                                     |
|-------------------------------------|-------------------------------------|
| <input checked="" type="radio"/> A1 | <input checked="" type="radio"/> A5 |
| <input checked="" type="radio"/> A2 | <input checked="" type="radio"/> A6 |
| <input checked="" type="radio"/> A3 | <input checked="" type="radio"/> A7 |
| <input checked="" type="radio"/> A4 | <input checked="" type="radio"/> A8 |

### CLASSE D'INT. 4:

- |                                     |                                     |
|-------------------------------------|-------------------------------------|
| <input checked="" type="radio"/> A1 | <input checked="" type="radio"/> A5 |
| <input checked="" type="radio"/> A2 | <input checked="" type="radio"/> A6 |
| <input checked="" type="radio"/> A3 | <input checked="" type="radio"/> A7 |
| <input checked="" type="radio"/> A4 | <input checked="" type="radio"/> A8 |

Intervento puntuale



# SCHEDA DELLE UNITA' D'INTERVENTO DEL COMUNE DI SERRAMANNA

Codice Scheda:  Isolato:  Foglio  Mappale

Via e n. c.

Proprietario



FOTO1




FOTO2

## CARATTERI EDILIZI

Destinazione d'uso p. T.:	<input type="text" value="Residenziale"/>	Elementi formali	<input type="text"/>
Destinazione d'uso 1° p.:	<input type="text" value="Residenziale"/>	Valore architettonico	<input type="text" value="Nullo"/>
Destinazione d'uso 2° p.:	<input type="text"/>	Tipo interesse	<input type="text"/>
Destinazione d'uso 3° p.:	<input type="text"/>	Elementi copertura	<input type="text" value="Coppi tradizionali"/>
Epoca costruzione	<input type="text" value="Dopo 1980"/>	Superfici	<input type="text" value="Intonaco"/>
Condizioni igieniche	<input type="text" value="Buono"/>	Infissi	<input type="text" value="Alluminio"/>
Condizioni statiche	<input type="text" value="Buono"/>	Analisi tipologica	<input type="text" value="Altro"/>
Condizioni manutentive	<input type="text" value="Buono"/>		

Note:

### CLASSE D'INTERVENTO 1

- |   |  |
|---|--|
| <input type="radio"/> A1: RESTAURO SCIENTIFIC                 | <input type="radio"/> A5: NUOVE EDIFICAZIONI A SEGUITO DI DEMOLIZI |
| <input type="radio"/> A2: RISANAMENTO CONSERVATIV             | <input type="radio"/> A6: NUOVA EDIFICAZIONE IN AREA LIBE          |
| <input checked="" type="radio"/> A3: RISTRUTTURAZIONE EDILIZI | <input type="radio"/> A7: SOPRAELEVAZIONI                          |
| <input type="radio"/> A4: DEMOLIZIONE SUPERFETAZION           | <input type="radio"/> A8: INTERVENTI DI REINTEGRAZIONE AMBIENT     |

### CLASSE D'INT. 2:

- |                          |                          |
|--------------------------|--------------------------|
| <input type="radio"/> A1 | <input type="radio"/> A5 |
| <input type="radio"/> A2 | <input type="radio"/> A6 |
| <input type="radio"/> A3 | <input type="radio"/> A7 |
| <input type="radio"/> A4 | <input type="radio"/> A8 |

### CLASSE D'INT. 3:

- |                          |                          |
|--------------------------|--------------------------|
| <input type="radio"/> A1 | <input type="radio"/> A5 |
| <input type="radio"/> A2 | <input type="radio"/> A6 |
| <input type="radio"/> A3 | <input type="radio"/> A7 |
| <input type="radio"/> A4 | <input type="radio"/> A8 |

### CLASSE D'INT. 4:

- |                          |                          |
|--------------------------|--------------------------|
| <input type="radio"/> A1 | <input type="radio"/> A5 |
| <input type="radio"/> A2 | <input type="radio"/> A6 |
| <input type="radio"/> A3 | <input type="radio"/> A7 |
| <input type="radio"/> A4 | <input type="radio"/> A8 |

Intervento puntuale

PORTALE DA REALIZZARE.



# SCHEDA DELLE UNITA' D'INTERVENTO DEL COMUNE DI SERRAMANNA

Codice Scheda:  Isolato:  Foglio  Mappale

Via e n. c.

Proprietario



FOTO1



FOTO2

## CARATTERI EDILIZI

Destinazione d'uso p. T.:	<input type="text"/>	Elementi formali	<input type="text"/>
Destinazione d'uso 1° p.:	<input type="text"/>	Valore architettonico	<input type="text"/>
Destinazione d'uso 2° p.:	<input type="text"/>	Tipo interesse	<input type="text"/>
Destinazione d'uso 3° p.:	<input type="text"/>	Elementi copertura	<input type="text"/>
Epoca costruzione	<input type="text"/>	Superfici	<input type="text"/>
Condizioni igieniche	<input type="text"/>	Infissi	<input type="text"/>
Condizioni statiche	<input type="text"/>	Analisi tipologica	<input type="text"/>
Condizioni manutentive	<input type="text"/>		

Note:

### CLASSE D'INTERVENTO 1

- |   |  |
|---|--|
| <input type="radio"/> A1: RESTAURO SCIENTIFIC                 | <input type="radio"/> A5: NUOVE EDIFICAZIONI A SEGUITO DI DEMOLIZI |
| <input type="radio"/> A2: RISANAMENTO CONSERVATIV             | <input type="radio"/> A6: NUOVA EDIFICAZIONE IN AREA LIBE          |
| <input checked="" type="radio"/> A3: RISTRUTTURAZIONE EDILIZI | <input type="radio"/> A7: SOPRAELEVAZIONI                          |
| <input type="radio"/> A4: DEMOLIZIONE SUPERFETAZION           | <input type="radio"/> A8: INTERVENTI DI REINTEGRAZIONE AMBIENT     |

### CLASSE D'INT. 2:

- |                                     |                          |
|-------------------------------------|--------------------------|
| <input type="radio"/> A1            | <input type="radio"/> A5 |
| <input type="radio"/> A2            | <input type="radio"/> A6 |
| <input type="radio"/> A3            | <input type="radio"/> A7 |
| <input checked="" type="radio"/> A4 | <input type="radio"/> A8 |

### CLASSE D'INT. 3:

- |                                     |                                     |
|-------------------------------------|-------------------------------------|
| <input checked="" type="radio"/> A1 | <input checked="" type="radio"/> A5 |
| <input checked="" type="radio"/> A2 | <input checked="" type="radio"/> A6 |
| <input checked="" type="radio"/> A3 | <input checked="" type="radio"/> A7 |
| <input checked="" type="radio"/> A4 | <input checked="" type="radio"/> A8 |

### CLASSE D'INT. 4:

- |                                     |                                     |
|-------------------------------------|-------------------------------------|
| <input checked="" type="radio"/> A1 | <input checked="" type="radio"/> A5 |
| <input checked="" type="radio"/> A2 | <input checked="" type="radio"/> A6 |
| <input checked="" type="radio"/> A3 | <input checked="" type="radio"/> A7 |
| <input checked="" type="radio"/> A4 | <input checked="" type="radio"/> A8 |

Intervento puntuale

PORTALE DA REALIZZARE.



# SCHEDA DELLE UNITA' D'INTERVENTO DEL COMUNE DI SERRAMANNA

Codice Scheda:  Isolato:  Foglio  Mappale

Via e n. c.

Proprietario



FOTO1




FOTO2

## CARATTERI EDILIZI

Destinazione d'uso p. T.:	<input type="text" value="Residenziale"/>	Elementi formali	<input type="text"/>
Destinazione d'uso 1° p.:	<input type="text" value="Residenziale"/>	Valore architettonico	<input type="text" value="Buono"/>
Destinazione d'uso 2° p.:	<input type="text"/>	Tipo interesse	<input type="text" value="Tipologico"/>
Destinazione d'uso 3° p.:	<input type="text"/>	Elementi copertura	<input type="text" value="Coppi tradizionali"/>
Epoca costruzione	<input type="text" value="Dopo 1980"/>	Superfici	<input type="text" value="Intonaco"/>
Condizioni igieniche	<input type="text" value="Ottimo"/>	Infissi	<input type="text" value="Legno"/>
Condizioni statiche	<input type="text" value="Ottimo"/>	Analisi tipologica	<input type="text" value="Edificio tradizionale"/>
Condizioni manutentive	<input type="text" value="Ottimo"/>		

Note:

### CLASSE D'INTERVENTO 1

- |  |  |
|--|--|
| <input type="radio"/> A1: RESTAURO SCIENTIFIC                | <input type="radio"/> A5: NUOVE EDIFICAZIONI A SEGUITO DI DEMOLIZI |
| <input checked="" type="radio"/> A2: RISANAMENTO CONSERVATIV | <input type="radio"/> A6: NUOVA EDIFICAZIONE IN AREA LIBE          |
| <input type="radio"/> A3: RISTRUTTURAZIONE EDILIZI           | <input type="radio"/> A7: SOPRAELEVAZIONI                          |
| <input type="radio"/> A4: DEMOLIZIONE SUPERFETAZION          | <input type="radio"/> A8: INTERVENTI DI REINTEGRAZIONE AMBIENT     |

### CLASSE D'INT. 2:

- |                                     |                          |
|-------------------------------------|--------------------------|
| <input checked="" type="radio"/> A1 | <input type="radio"/> A5 |
| <input type="radio"/> A2            | <input type="radio"/> A6 |
| <input type="radio"/> A3            | <input type="radio"/> A7 |
| <input type="radio"/> A4            | <input type="radio"/> A8 |

### CLASSE D'INT. 3:

- |                          |                          |
|--------------------------|--------------------------|
| <input type="radio"/> A1 | <input type="radio"/> A5 |
| <input type="radio"/> A2 | <input type="radio"/> A6 |
| <input type="radio"/> A3 | <input type="radio"/> A7 |
| <input type="radio"/> A4 | <input type="radio"/> A8 |

### CLASSE D'INT. 4:

- |                          |                          |
|--------------------------|--------------------------|
| <input type="radio"/> A1 | <input type="radio"/> A5 |
| <input type="radio"/> A2 | <input type="radio"/> A6 |
| <input type="radio"/> A3 | <input type="radio"/> A7 |
| <input type="radio"/> A4 | <input type="radio"/> A8 |

Intervento puntuale



# SCHEDA DELLE UNITA' D'INTERVENTO DEL COMUNE DI SERRAMANNA

Codice Scheda:  Isolato:  Foglio  Mappale

Via e n. c.

Proprietario



FOTO1




FOTO2

## CARATTERI EDILIZI

Destinazione d'uso p. T.:	<input type="text" value="Commerciale"/>	Elementi formali	<input type="text"/>
Destinazione d'uso 1° p.:	<input type="text" value="Residenziale"/>	Valore architettonico	<input type="text" value="Nullo"/>
Destinazione d'uso 2° p.:	<input type="text"/>	Tipo interesse	<input type="text"/>
Destinazione d'uso 3° p.:	<input type="text"/>	Elementi copertura	<input type="text" value="Tegole portoghesi"/>
Epoca costruzione	<input type="text" value="Dopo 1980"/>	Superfici	<input type="text" value="Intonaco"/>
Condizioni igieniche	<input type="text" value="Buono"/>	Infissi	<input type="text" value="Alluminio"/>
Condizioni statiche	<input type="text" value="Buono"/>	Analisi tipologica	<input type="text" value="Altro"/>
Condizioni manutentive	<input type="text" value="Buono"/>		

Note:

### CLASSE D'INTERVENTO 1

- |   |   |
|---|---|
| <input type="radio"/> A1: RESTAURO SCIENTIFIC       | <input type="radio"/> A5: NUOVE EDIFICAZIONI A SEGUITO DI DEMOLIZI        |
| <input type="radio"/> A2: RISANAMENTO CONSERVATIV   | <input type="radio"/> A6: NUOVA EDIFICAZIONE IN AREA LIBE                 |
| <input type="radio"/> A3: RISTRUTTURAZIONE EDILIZI  | <input type="radio"/> A7: SOPRAELEVAZIONI                                 |
| <input type="radio"/> A4: DEMOLIZIONE SUPERFETAZION | <input checked="" type="radio"/> A8: INTERVENTI DI REINTEGRAZIONE AMBIENT |

### CLASSE D'INT. 2:

- |                          |                          |
|--------------------------|--------------------------|
| <input type="radio"/> A1 | <input type="radio"/> A5 |
| <input type="radio"/> A2 | <input type="radio"/> A6 |
| <input type="radio"/> A3 | <input type="radio"/> A7 |
| <input type="radio"/> A4 | <input type="radio"/> A8 |

### CLASSE D'INT. 3:

- |                          |                          |
|--------------------------|--------------------------|
| <input type="radio"/> A1 | <input type="radio"/> A5 |
| <input type="radio"/> A2 | <input type="radio"/> A6 |
| <input type="radio"/> A3 | <input type="radio"/> A7 |
| <input type="radio"/> A4 | <input type="radio"/> A8 |

### CLASSE D'INT. 4:

- |                          |                          |
|--------------------------|--------------------------|
| <input type="radio"/> A1 | <input type="radio"/> A5 |
| <input type="radio"/> A2 | <input type="radio"/> A6 |
| <input type="radio"/> A3 | <input type="radio"/> A7 |
| <input type="radio"/> A4 | <input type="radio"/> A8 |

Intervento puntuale

PORTALE DA REALIZZARE.



# SCHEDA DELLE UNITA' D'INTERVENTO DEL COMUNE DI SERRAMANNA

Codice Scheda:  Isolato:  Foglio  Mappale

Via e n. c.

Proprietario



FOTO1




FOTO2

## CARATTERI EDILIZI

Destinazione d'uso p. T.:	<input type="text"/>	Elementi formali	<input type="text"/>
Destinazione d'uso 1° p.:	<input type="text"/>	Valore architettonico	<input type="text"/>
Destinazione d'uso 2° p.:	<input type="text"/>	Tipo interesse	<input type="text"/>
Destinazione d'uso 3° p.:	<input type="text"/>	Elementi copertura	<input type="text"/>
Epoca costruzione	<input type="text" value="Dopo 1980"/>	Superfici	<input type="text"/>
Condizioni igieniche	<input type="text"/>	Infissi	<input type="text"/>
Condizioni statiche	<input type="text"/>	Analisi tipologica	<input type="text"/>
Condizioni manutentive	<input type="text"/>		

Note:

### CLASSE D'INTERVENTO 1

- |   |  |
|---|--|
| <input type="radio"/> A1: RESTAURO SCIENTIFIC                 | <input type="radio"/> A5: NUOVE EDIFICAZIONI A SEGUITO DI DEMOLIZI |
| <input type="radio"/> A2: RISANAMENTO CONSERVATIV             | <input type="radio"/> A6: NUOVA EDIFICAZIONE IN AREA LIBE          |
| <input checked="" type="radio"/> A3: RISTRUTTURAZIONE EDILIZI | <input type="radio"/> A7: SOPRAELEVAZIONI                          |
| <input type="radio"/> A4: DEMOLIZIONE SUPERFETAZION           | <input type="radio"/> A8: INTERVENTI DI REINTEGRAZIONE AMBIENT     |

### CLASSE D'INT. 2:

- |                                     |                          |
|-------------------------------------|--------------------------|
| <input type="radio"/> A1            | <input type="radio"/> A5 |
| <input type="radio"/> A2            | <input type="radio"/> A6 |
| <input type="radio"/> A3            | <input type="radio"/> A7 |
| <input checked="" type="radio"/> A4 | <input type="radio"/> A8 |

### CLASSE D'INT. 3:

- |                                     |                                     |
|-------------------------------------|-------------------------------------|
| <input checked="" type="radio"/> A1 | <input checked="" type="radio"/> A5 |
| <input checked="" type="radio"/> A2 | <input checked="" type="radio"/> A6 |
| <input checked="" type="radio"/> A3 | <input checked="" type="radio"/> A7 |
| <input checked="" type="radio"/> A4 | <input checked="" type="radio"/> A8 |

### CLASSE D'INT. 4:

- |                                     |                                     |
|-------------------------------------|-------------------------------------|
| <input checked="" type="radio"/> A1 | <input checked="" type="radio"/> A5 |
| <input checked="" type="radio"/> A2 | <input checked="" type="radio"/> A6 |
| <input checked="" type="radio"/> A3 | <input checked="" type="radio"/> A7 |
| <input checked="" type="radio"/> A4 | <input checked="" type="radio"/> A8 |

Intervento puntuale





# SCHEDA DELLE UNITA' D'INTERVENTO DEL COMUNE DI SERRAMANNA

Codice Scheda:  Isolato:  Foglio  Mappale

Via e n. c.

Proprietario



FOTO1




FOTO2

## CARATTERI EDILIZI

Destinazione d'uso p. T.:	<input type="text" value="Commerciale"/>	Elementi formali	<input type="text"/>
Destinazione d'uso 1° p.:	<input type="text" value="Residenziale"/>	Valore architettonico	<input type="text" value="Nulla"/>
Destinazione d'uso 2° p.:	<input type="text"/>	Tipo interesse	<input type="text"/>
Destinazione d'uso 3° p.:	<input type="text"/>	Elementi copertura	<input type="text" value="Lastre di cemento amia"/>
Epoca costruzione	<input type="text" value="1960-1980"/>	Superfici	<input type="text" value="Altro"/>
Condizioni igieniche	<input type="text" value="Buono"/>	Infissi	<input type="text" value="Alluminio"/>
Condizioni statiche	<input type="text" value="Buono"/>	Analisi tipologica	<input type="text" value="Altro"/>
Condizioni manutentive	<input type="text" value="Buono"/>		

Note:

### CLASSE D'INTERVENTO 1

- |   |   |
|---|---|
| <input type="radio"/> A1: RESTAURO SCIENTIFIC       | <input type="radio"/> A5: NUOVE EDIFICAZIONI A SEGUITO DI DEMOLIZI        |
| <input type="radio"/> A2: RISANAMENTO CONSERVATIV   | <input type="radio"/> A6: NUOVA EDIFICAZIONE IN AREA LIBE                 |
| <input type="radio"/> A3: RISTRUTTURAZIONE EDILIZI  | <input type="radio"/> A7: SOPRAELEVAZIONI                                 |
| <input type="radio"/> A4: DEMOLIZIONE SUPERFETAZION | <input checked="" type="radio"/> A8: INTERVENTI DI REINTEGRAZIONE AMBIENT |

### CLASSE D'INT. 2:

- |                                     |                          |
|-------------------------------------|--------------------------|
| <input type="radio"/> A1            | <input type="radio"/> A5 |
| <input type="radio"/> A2            | <input type="radio"/> A6 |
| <input type="radio"/> A3            | <input type="radio"/> A7 |
| <input checked="" type="radio"/> A4 | <input type="radio"/> A8 |

### CLASSE D'INT. 3:

- |                                     |                                     |
|-------------------------------------|-------------------------------------|
| <input checked="" type="radio"/> A1 | <input checked="" type="radio"/> A5 |
| <input checked="" type="radio"/> A2 | <input checked="" type="radio"/> A6 |
| <input checked="" type="radio"/> A3 | <input checked="" type="radio"/> A7 |
| <input checked="" type="radio"/> A4 | <input checked="" type="radio"/> A8 |

### CLASSE D'INT. 4:

- |                                     |                                     |
|-------------------------------------|-------------------------------------|
| <input checked="" type="radio"/> A1 | <input checked="" type="radio"/> A5 |
| <input checked="" type="radio"/> A2 | <input checked="" type="radio"/> A6 |
| <input checked="" type="radio"/> A3 | <input checked="" type="radio"/> A7 |
| <input checked="" type="radio"/> A4 | <input checked="" type="radio"/> A8 |

Intervento puntuale



# SCHEDA DELLE UNITA' D'INTERVENTO DEL COMUNE DI SERRAMANNA

Codice Scheda:  Isolato:  Foglio  Mappale

Via e n. c.

Proprietario



FOTO1




FOTO2

## CARATTERI EDILIZI

Destinazione d'uso p. T.:	<input type="text" value="Uffici"/>	Elementi formali	<input type="text"/>
Destinazione d'uso 1° p.:	<input type="text" value="Residenziale"/>	Valore architettonico	<input type="text" value="Nullo"/>
Destinazione d'uso 2° p.:	<input type="text"/>	Tipo interesse	<input type="text"/>
Destinazione d'uso 3° p.:	<input type="text"/>	Elementi copertura	<input type="text" value="Tegole portoghesi"/>
Epoca costruzione	<input type="text" value="1960-1980"/>	Superfici	<input type="text" value="Intonaco"/>
Condizioni igieniche	<input type="text" value="Buono"/>	Infissi	<input type="text"/>
Condizioni statiche	<input type="text" value="Buono"/>	Analisi tipologica	<input type="text" value="Altro"/>
Condizioni manutentive	<input type="text" value="Buono"/>		

Note:

### CLASSE D'INTERVENTO 1

- |   |   |
|---|---|
| <input type="radio"/> A1: RESTAURO SCIENTIFIC       | <input type="radio"/> A5: NUOVE EDIFICAZIONI A SEGUITO DI DEMOLIZI        |
| <input type="radio"/> A2: RISANAMENTO CONSERVATIV   | <input type="radio"/> A6: NUOVA EDIFICAZIONE IN AREA LIBE                 |
| <input type="radio"/> A3: RISTRUTTURAZIONE EDILIZI  | <input type="radio"/> A7: SOPRAELEVAZIONI                                 |
| <input type="radio"/> A4: DEMOLIZIONE SUPERFETAZION | <input checked="" type="radio"/> A8: INTERVENTI DI REINTEGRAZIONE AMBIENT |

### CLASSE D'INT. 2:

- |                          |                          |
|--------------------------|--------------------------|
| <input type="radio"/> A1 | <input type="radio"/> A5 |
| <input type="radio"/> A2 | <input type="radio"/> A6 |
| <input type="radio"/> A3 | <input type="radio"/> A7 |
| <input type="radio"/> A4 | <input type="radio"/> A8 |

### CLASSE D'INT. 3:

- |                          |                          |
|--------------------------|--------------------------|
| <input type="radio"/> A1 | <input type="radio"/> A5 |
| <input type="radio"/> A2 | <input type="radio"/> A6 |
| <input type="radio"/> A3 | <input type="radio"/> A7 |
| <input type="radio"/> A4 | <input type="radio"/> A8 |

### CLASSE D'INT. 4:

- |                          |                          |
|--------------------------|--------------------------|
| <input type="radio"/> A1 | <input type="radio"/> A5 |
| <input type="radio"/> A2 | <input type="radio"/> A6 |
| <input type="radio"/> A3 | <input type="radio"/> A7 |
| <input type="radio"/> A4 | <input type="radio"/> A8 |

Intervento puntuale

PORTALE DA REALIZZARE



# SCHEDA DELLE UNITA' D'INTERVENTO DEL COMUNE DI SERRAMANNA

Codice Scheda:  Isolato:  Foglio  Mappale

Via e n. c.

Proprietario



### CARATTERI EDILIZI

Destinazione d'uso p. T.:	<input type="text"/>	Elementi formali	<input type="text"/>
Destinazione d'uso 1° p.:	<input type="text"/>	Valore architettonico	<input type="text"/>
Destinazione d'uso 2° p.:	<input type="text"/>	Tipo interesse	<input type="text"/>
Destinazione d'uso 3° p.:	<input type="text"/>	Elementi copertura	<input type="text"/>
Epoca costruzione	<input type="text"/>	Superfici	<input type="text"/>
Condizioni igieniche	<input type="text"/>	Infissi	<input type="text"/>
Condizioni statiche	<input type="text"/>	Analisi tipologica	<input type="text"/>
Condizioni manutentiv	<input type="text"/>		

Note:

#### CLASSE D'INTERVENTO 1

- |   |   |
|---|---|
| <input type="radio"/> A1: RESTAURO SCIENTIFIC<br><input type="radio"/> A2: RISANAMENTO CONSERVATIV<br><input type="radio"/> A3: RISTRUTTURAZIONE EDILIZI<br><input type="radio"/> A4: DEMOLIZIONE SUPERFETAZION | <input type="radio"/> A5: NUOVE EDIFICAZIONI A SEGUITO DI DEMOLIZI<br><input checked="" type="radio"/> A6: NUOVA EDIFICAZIONE IN AREA LIBE<br><input type="radio"/> A7: SOPRAELEVAZIONI<br><input type="radio"/> A8: INTERVENTI DI REINTEGRAZIONE AMBIENT |
|---|---|

- CLASSE D'INT. 2:**
- |                                     |                          |
|-------------------------------------|--------------------------|
| <input type="radio"/> A1            | <input type="radio"/> A5 |
| <input type="radio"/> A2            | <input type="radio"/> A6 |
| <input type="radio"/> A3            | <input type="radio"/> A7 |
| <input checked="" type="radio"/> A4 | <input type="radio"/> A8 |

- CLASSE D'INT. 3:**
- |                                     |                                     |
|-------------------------------------|-------------------------------------|
| <input checked="" type="radio"/> A1 | <input checked="" type="radio"/> A5 |
| <input checked="" type="radio"/> A2 | <input checked="" type="radio"/> A6 |
| <input checked="" type="radio"/> A3 | <input checked="" type="radio"/> A7 |
| <input checked="" type="radio"/> A4 | <input checked="" type="radio"/> A8 |

- CLASSE D'INT. 4:**
- |                                     |                                     |
|-------------------------------------|-------------------------------------|
| <input checked="" type="radio"/> A1 | <input checked="" type="radio"/> A5 |
| <input checked="" type="radio"/> A2 | <input checked="" type="radio"/> A6 |
| <input checked="" type="radio"/> A3 | <input checked="" type="radio"/> A7 |
| <input checked="" type="radio"/> A4 | <input checked="" type="radio"/> A8 |

Intervento puntuale



# SCHEDA DELLE UNITA' D'INTERVENTO DEL COMUNE DI SERRAMANNA

Codice Scheda:  Isolato:  Foglio  Mappale

Via e n. c.

Proprietario



FOTO1



FOTO2

## CARATTERI EDILIZI

Destinazione d'uso p. T.:	<input type="text" value="Uffici"/>	Elementi formali	<input type="text"/>
Destinazione d'uso 1° p.:	<input type="text" value="Residenziale"/>	Valore architettonico	<input type="text" value="Buono"/>
Destinazione d'uso 2° p.:	<input type="text"/>	Tipo interesse	<input type="text" value="Architettonico"/>
Destinazione d'uso 3° p.:	<input type="text"/>	Elementi copertura	<input type="text" value="Coppi tradizionali"/>
Epoca costruzione	<input type="text" value="1920-1960"/>	Superfici	<input type="text" value="Intonaco"/>
Condizioni igieniche	<input type="text" value="Buono"/>	Infissi	<input type="text" value="Alluminio"/>
Condizioni statiche	<input type="text" value="Buono"/>	Analisi tipologica	<input type="text" value="Edificio tradizionale"/>
Condizioni manutentiv	<input type="text" value="Buono"/>		

Note:

### CLASSE D'INTERVENTO 1

- |  |  |
|--|--|
| <input type="radio"/> A1: RESTAURO SCIENTIFIC                | <input type="radio"/> A5: NUOVE EDIFICAZIONI A SEGUITO DI DEMOLIZI |
| <input checked="" type="radio"/> A2: RISANAMENTO CONSERVATIV | <input type="radio"/> A6: NUOVA EDIFICAZIONE IN AREA LIBE          |
| <input type="radio"/> A3: RISTRUTTURAZIONE EDILIZI           | <input type="radio"/> A7: SOPRAELEVAZIONI                          |
| <input type="radio"/> A4: DEMOLIZIONE SUPERFETAZION          | <input type="radio"/> A8: INTERVENTI DI REINTEGRAZIONE AMBIENT     |

### CLASSE D'INT. 2:

- |                                     |                          |
|-------------------------------------|--------------------------|
| <input type="radio"/> A1            | <input type="radio"/> A5 |
| <input type="radio"/> A2            | <input type="radio"/> A6 |
| <input checked="" type="radio"/> A3 | <input type="radio"/> A7 |
| <input type="radio"/> A4            | <input type="radio"/> A8 |

### CLASSE D'INT. 3:

- |                                     |                          |
|-------------------------------------|--------------------------|
| <input type="radio"/> A1            | <input type="radio"/> A5 |
| <input type="radio"/> A2            | <input type="radio"/> A6 |
| <input type="radio"/> A3            | <input type="radio"/> A7 |
| <input checked="" type="radio"/> A4 | <input type="radio"/> A8 |

### CLASSE D'INT. 4:

- |                                     |                                     |
|-------------------------------------|-------------------------------------|
| <input checked="" type="radio"/> A1 | <input checked="" type="radio"/> A5 |
| <input checked="" type="radio"/> A2 | <input checked="" type="radio"/> A6 |
| <input checked="" type="radio"/> A3 | <input checked="" type="radio"/> A7 |
| <input checked="" type="radio"/> A4 | <input checked="" type="radio"/> A8 |

Intervento puntuale