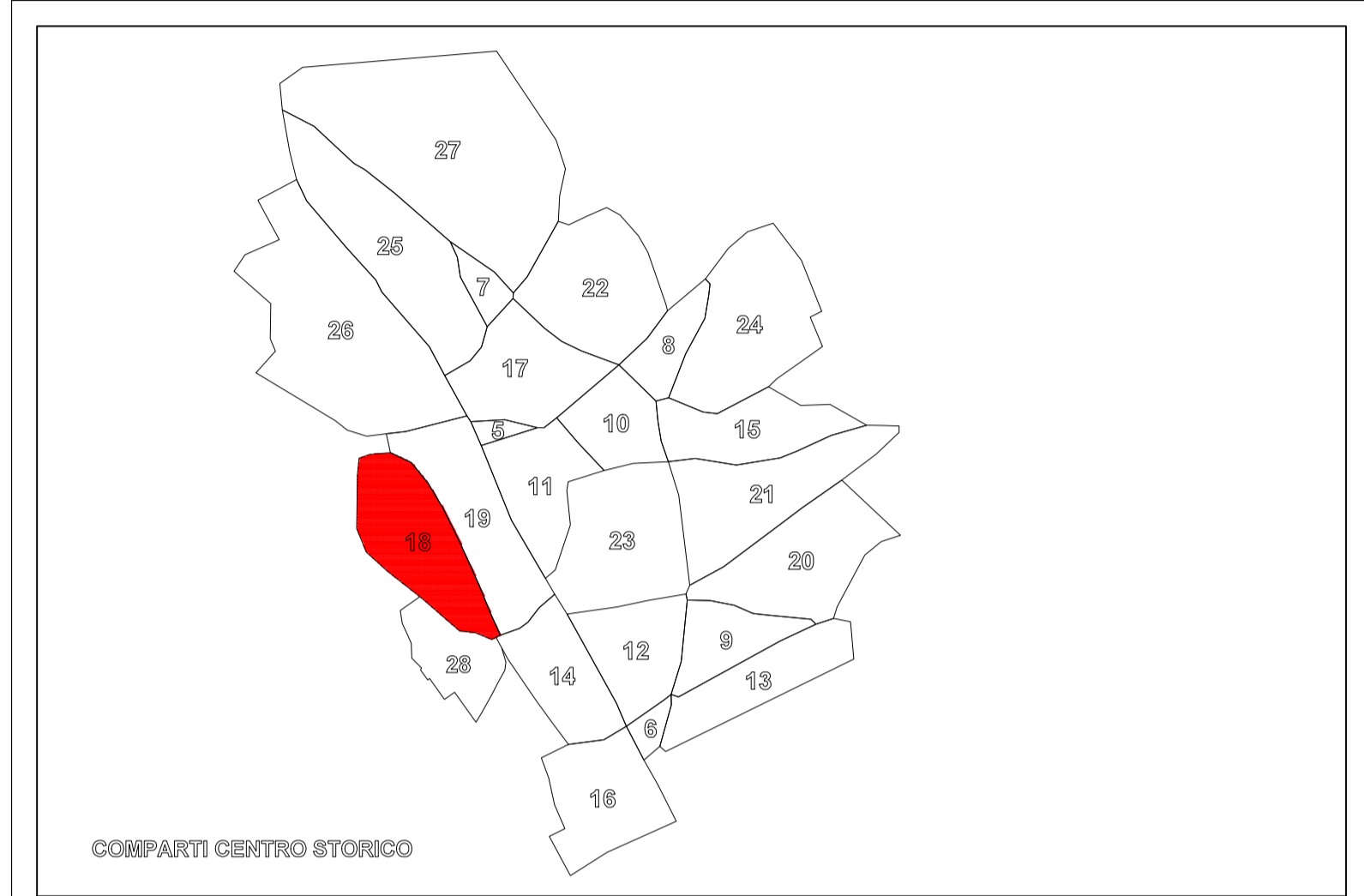


# COMPARTO 18



## COMUNE DI SERRAMANNA

### PIANO PARTICOLAREGGIATO DEL CENTRO STORICO

LEGGE REGIONALE DEL 22.12.1989, N. 45

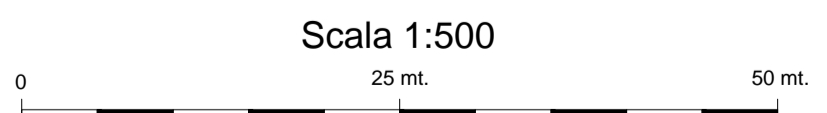
B	COMPARTO 18
	AEROFOTOGRAMMETRIA

ADOZIONE DEFINITIVA: DELIBERAZIONE C.C. N. 7/2011 DEL 24.03.2011  
PUBBLICAZIONE B.U.R.A.S.: N. 11 DEL 18.04.2011

A.T.P.  
Capogruppo

Dott. Ing. Sergio Serra  
Dott. Ing. Roberto Bordicchia  
Dott. Ing. Massimiliano Brau  
Dott. Ing. Marco Muscas  
Collaboratori:  
Dott. Ing. Gianfranco Carcangiu  
Dott. Ing. Mauro Madeddu  
Dott. Ing. Stefano Loddo

Stud. Ing. Riccardo Bordicchia  
Dott. Arch. Mario Bordicchia



### LEGENDA

**EDIFICI E COSTRUZIONI**

Edificio con divaloni, Edificio con portico e scale, Edificio con cortile interno, Edificio con locamato, Edificio in costruzione, Edificio sotterraneo, Chiesa con campanile, Stabilimento industriale, Cabina ENEL, Cabina TELECOM, Municipio, Provincia, Regione, Ospedale, Posta, Carabinieri, Tribunale, Asilo, Scuola, Staz. ferroviaria, Staz. Anas, Polizia, Tenda pressurizzata, Rudere, Capanna, Tettoia, Serra, Scalinata, gradinata, Stazione di Viasca servizio, Monumento, Humbug, Panchina, Croce isolata, Miniera, Mercatello, Turno, cimitero, Tombino, Sarcofago, Armeria Tel. Lampione, Acquedotto in superficie, Acquedotto sotterraneo, Acquedotto aggressivo, Muro e sacco, Muro a calce, Muro di sostegno con scappa, Slipa, Staccionata, Rete metallica, Impianti tecnologici, Canalizzazioni industriali, Caselle o grate.

**VIABILITA'**

Strada a fondo asfaltato, Strada a fondo naturale, Strada in costruzione, Sentiero, Trattore, Pedonale.

**VEGETAZIONE**

Albero isolato, Abete, Fiume, Eucalipto, Quercia, Faggio, Larice, Cipressi, Pini, Lecci, altre essenze, Agrumato, Frutteto, Vignato, Carnoso, Ulivato, Caspugliato, Serrativo, Prato, Incolto, Divisione di coltura, Alberi in fila, Macchia mediterranea, Bosco caduco, Bosco rado.

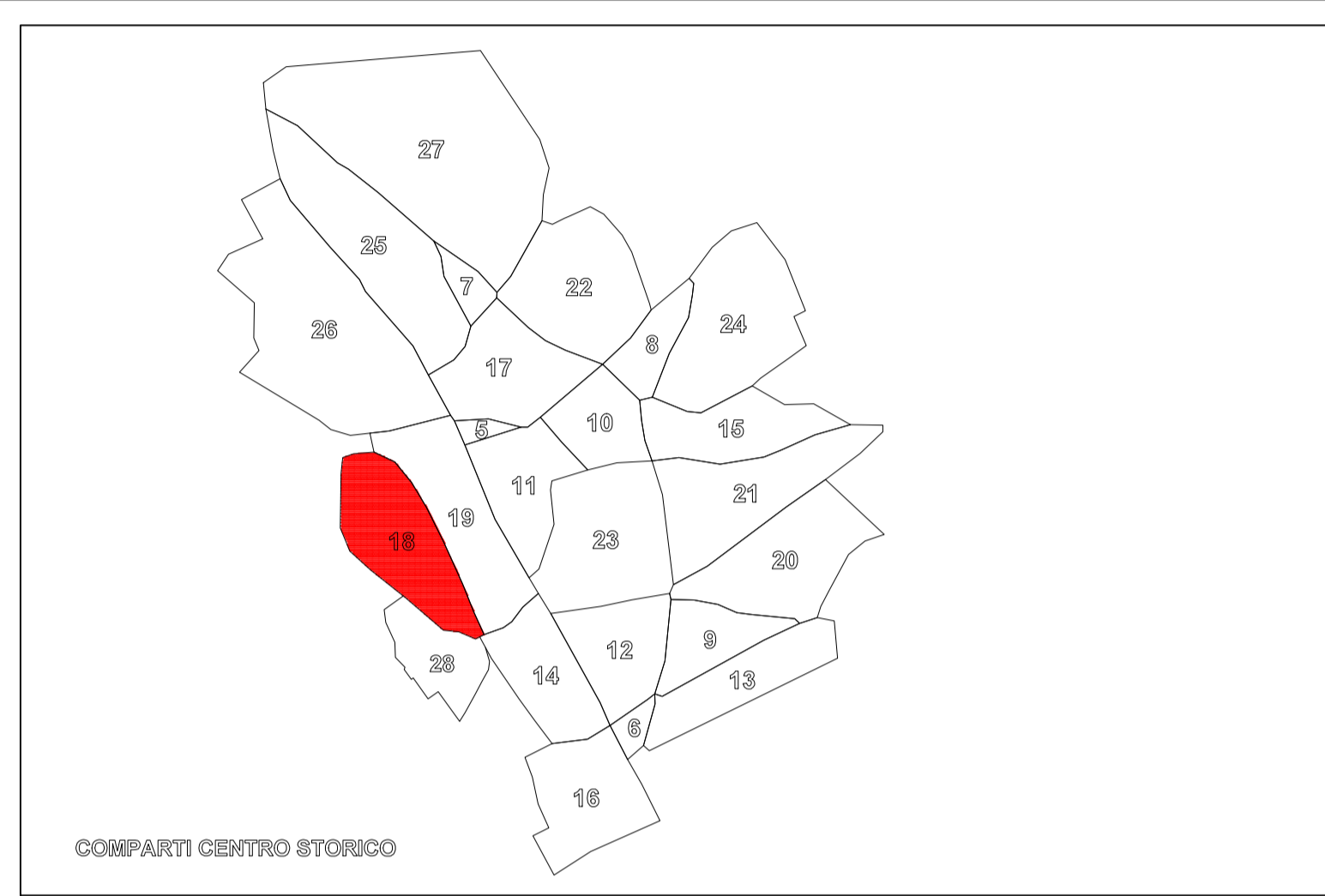
**OROGRAFIA**

Curve di livello dirette, Curve di livello dirette di elevazione incerta, Curve di livello intermedie, Curve di livello intermedie di elevazione incerta, Curve di livello assillate, Grotta, Muro isolato, Scarpa, Rocciolo, Cumulo di pietre, Chioma Albero.

**PUNTI NOTI**

Caposello di N. I, II, III cat., Triangolometrico, Punto fotogrammetrico, Punto quota di origine fotogrammetrica, Cippo chilometrico.

# COMPARTO 18



## COMUNE DI SERRAMANNA

### PIANO PARTICOLAREGGIATO DEL CENTRO STORICO

LEGGE REGIONALE DEL 22.12.1989, N. 45

**B** 18 B

COMPARTO 18

FOTOGRAFIA AEREA

ADOZIONE DEFINITIVA: DELIBERAZIONE C.C. N. 7/2011 DEL 24.03.2011  
PUBBLICAZIONE B.U.R.A.S.: N. 11 DEL 16.04.2011

SCALA 1:500

A.T.P.

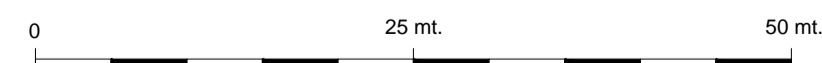
Capogruppo

Dott. Ing. Sergio Serra  
Dott. Ing. Roberto Bordicchia  
Dott. Ing. Massimiliano Brau  
Dott. Ing. Marco Muscas  
Collaboratori:  
Dott. Ing. Gianfranco Carcangiu  
Dott. Ing. Mauro Madeddu  
Dott. Ing. Stefano Loddo

Stud. Ing. Riccardo Bordicchia  
Dott. Arch. Mario Bordicchia



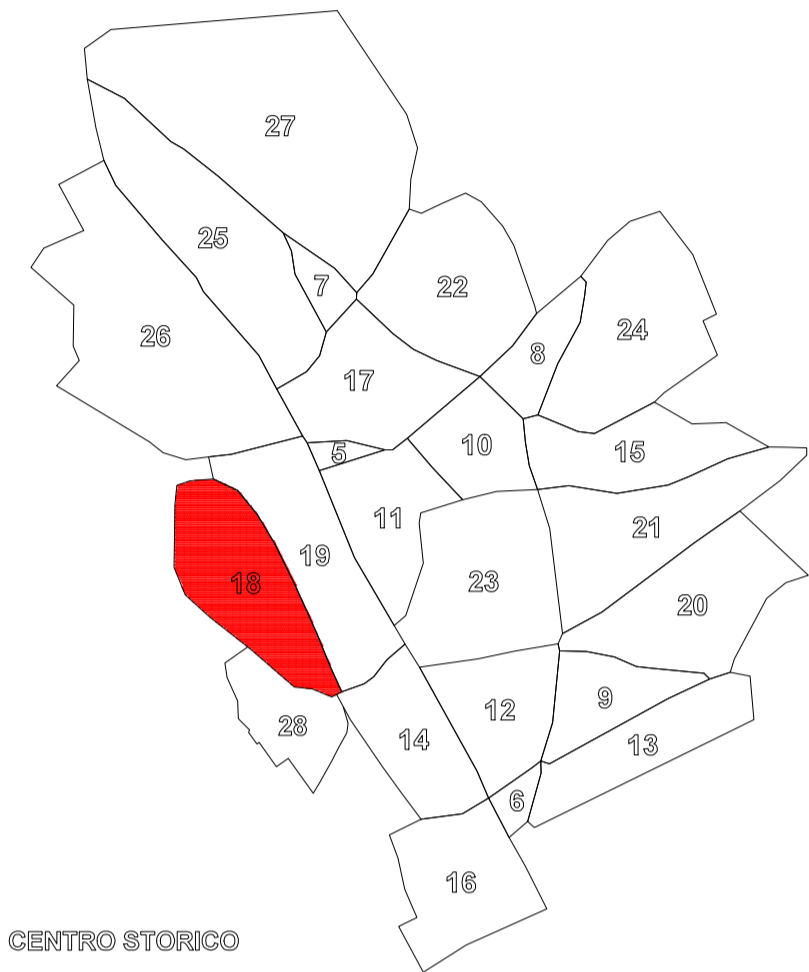
Scala 1:500



# COMPARTO 18

## CARTA DEI TETTI SEGNI CONVENZIONALI

PERIMETRO COPERTURA	
FALDA TETTO	
PENDENZA FALDA	
QUOTA AL SUOLO	.41.66
QUOTA TETTO	.36.21
QUOTA TERRAZZA	.35.21



## COMUNE DI SERRAMANNA

### PIANO PARTICOLAREGGIATO DEL CENTRO STORICO

LEGGE REGIONALE DEL 22.12.1989, N. 45

**B**<sub>18</sub> **C**

COMPARTO 18

COPERTURE

ADOZIONE DEFINITIVA: DELIBERAZIONE C.C. N. 7/2011 DEL 24.03.2011  
PUBBLICAZIONE B.U.R.A.S.: N. 11 DEL 18.04.2011

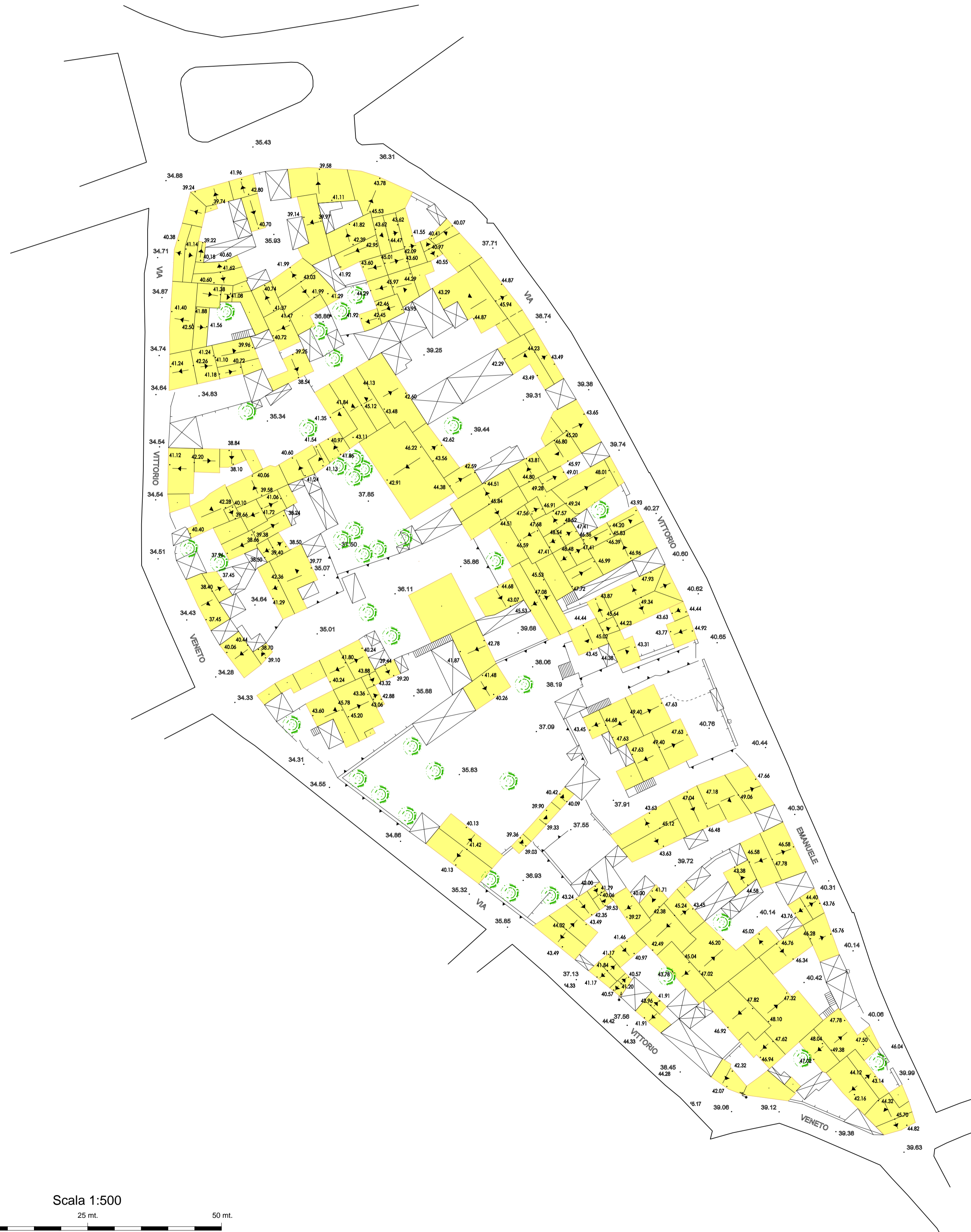
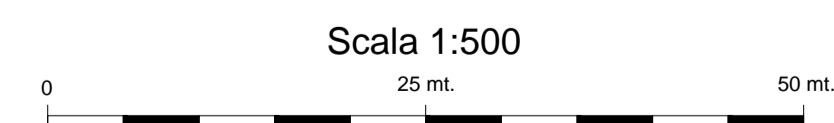
SCALA 1:500

A.T.P.

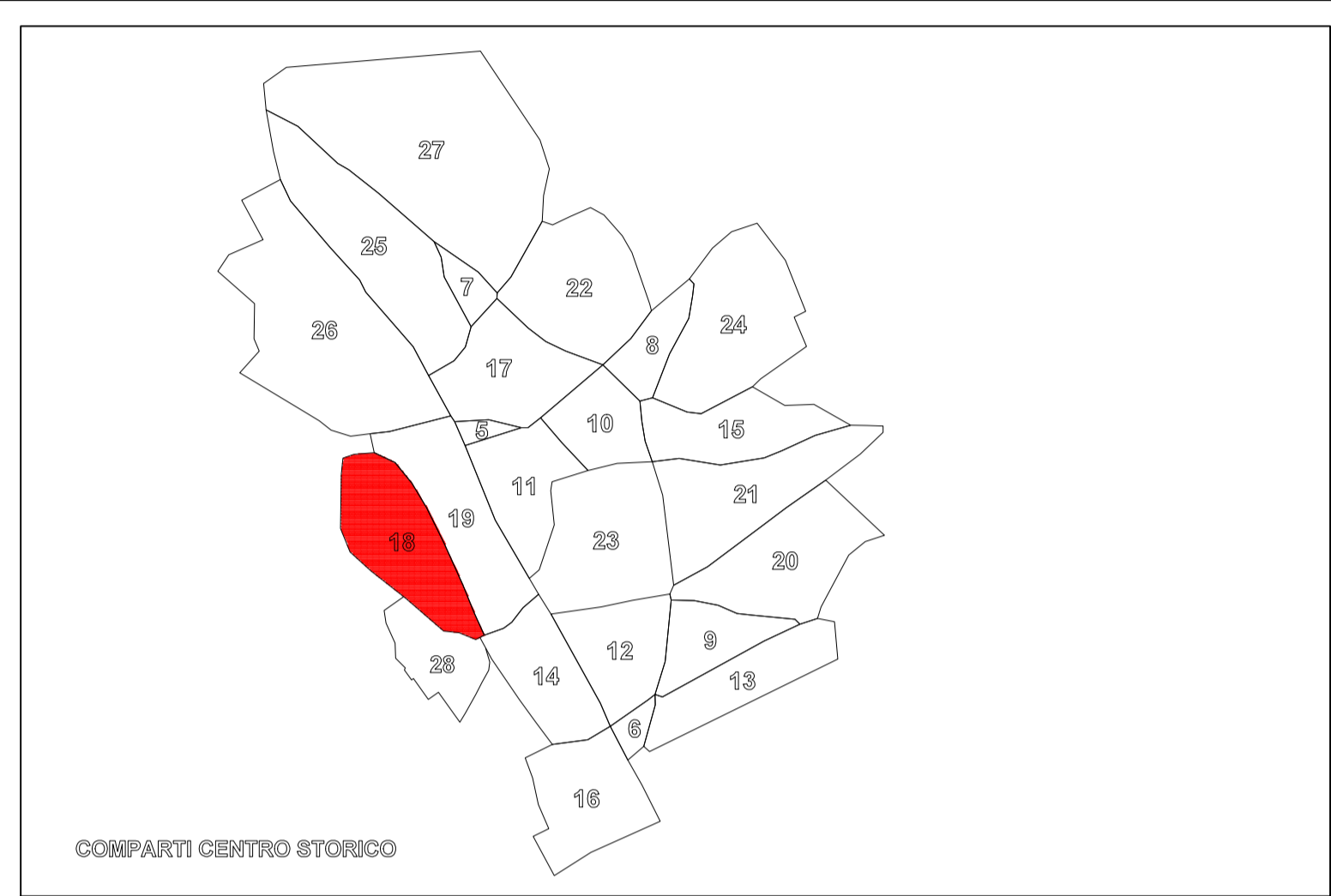
Capogruppo

Dott. Ing. Sergio Serra  
Dott. Ing. Roberto Bordicchia  
Dott. Ing. Massimiliano Brau  
Dott. Ing. Marco Muscas  
Collaboratori:  
Dott. Ing. Gianfranco Carcangiu  
Dott. Ing. Mauro Madeddu  
Dott. Ing. Stefano Loddo

Stud. Ing. Riccardo Bordicchia  
Dott. Arch. Mario Bordicchia



# COMPARTO 18



## COMUNE DI SERRAMANNA

### PIANO PARTICOLAREGGIATO DEL CENTRO STORICO

LEGGE REGIONALE DEL 22.12.1989, N. 45

**B**<sub>18 D</sub>

COMPARTO 18

VOLUMI

ADOZIONE DEFINITIVA: DELIBERAZIONE C.C. N. 7/2011 DEL 24.03.2011  
PUBBLICAZIONE B.U.R.A.S.: N. 11 DEL 18.04.2011

SCALA 1:500

A.T.P.

Dott. Ing. Sergio Serra Capogruppo

Dott. Ing. Roberto Bordicchia

Dott. Ing. Massimiliano Brau

Dott. Ing. Marco Muscas

Collaboratori:

Dott. Ing. Gianfranco Carcangiu

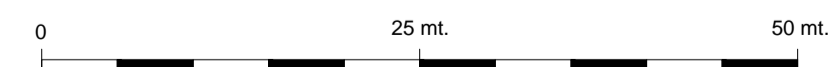
Dott. Ing. Mauro Madeddu

Dott. Ing. Stefano Loddo

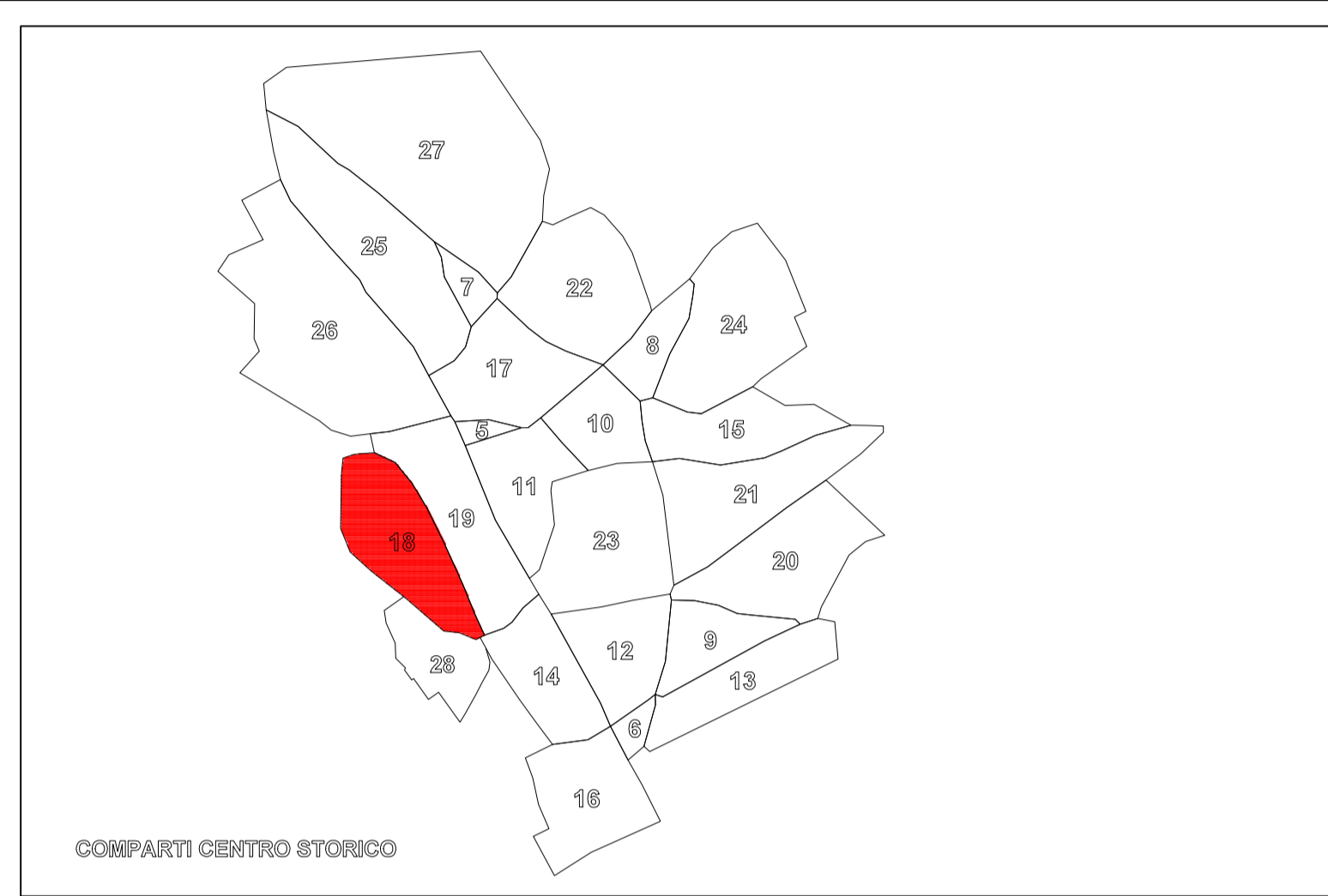
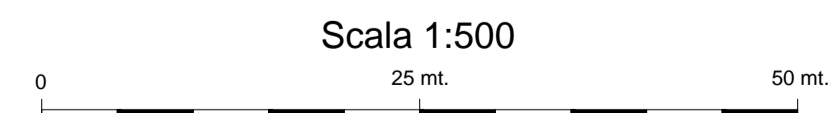
Stud. Ing. Riccardo Bordicchia

Dott. Arch. Mario Bordicchia

Scala 1:500



# COMPARTO 18



## COMUNE DI SERRAMANNA

### PIANO PARTICOLAREGGIATO DEL CENTRO STORICO

LEGGE REGIONALE DEL 22.12.1989, N. 45

<b>B</b> <sub>18 E</sub>	COMPARTO 18
	CATASTALE

ADOZIONE DEFINITIVA: DELIBERAZIONE C.C. N. 7/2011 DEL 24.03.2011  
PUBBLICAZIONE B.U.R.A.S.: N. 11 DEL 18.04.2011

SCALA 1:500

A.T.P.

Dott. Ing. Sergio Serra Capogruppo

Dott. Ing. Roberto Bordicchia

Dott. Ing. Massimiliano Brau

Dott. Ing. Marco Muscas

Collaboratori:

Dott. Ing. Gianfranco Carcangiu

Dott. Ing. Mauro Madeddu




Dott. Ing. Stefano Loddo

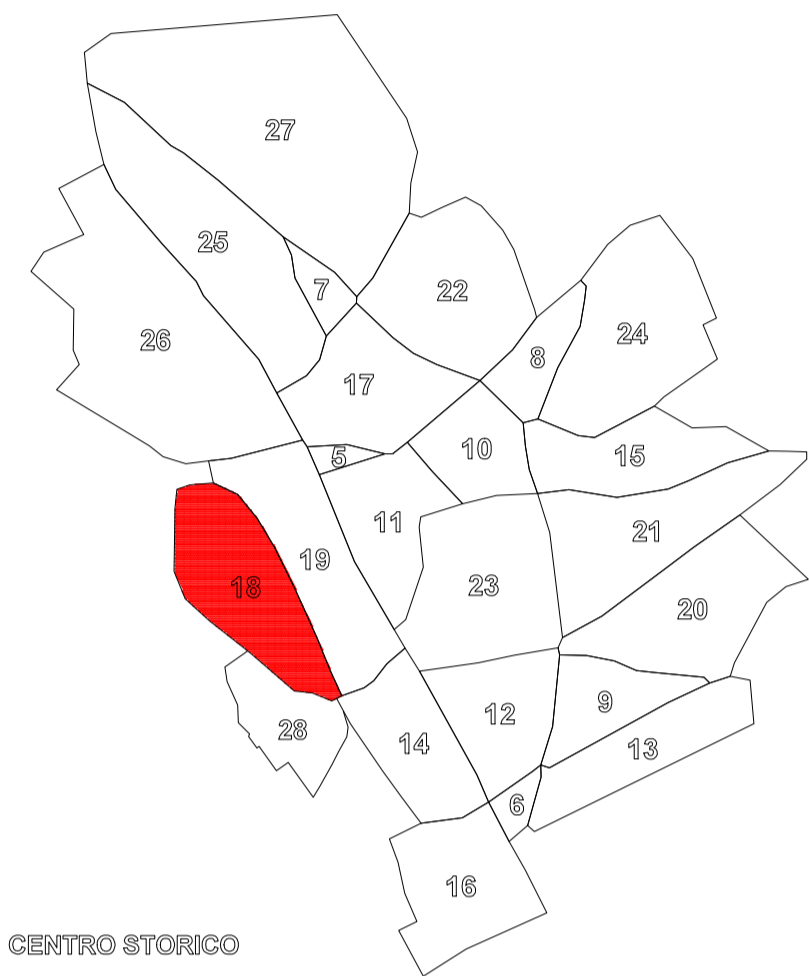
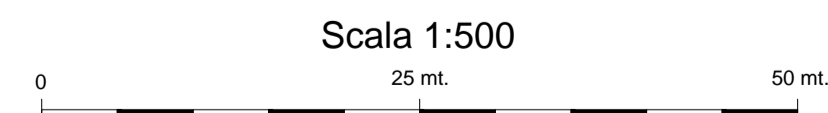
Stud. Ing. Riccardo Bordicchia

Dott. Arch. Mario Bordicchia

# COMPARTO 18

## TIPOLOGIE D'INTERVENTO

-  **A1** *Restauro scientifico*
-  **A2** *Risanamento conservativo*
-  **A3** *Ristrutturazione edilizia*
-  **A4** *Demolizione di superfetazioni*
-  **A5** *Nuove edificazioni a seguito di demolizioni*
-  **A6** *Nuove edificazioni in lotti liberi*
-  **A7** *Sopraelevazioni*
-  **A8** *Interventi di reintegrazione ambientale*
-  *Muratura da realizzare*
-  *Murature esistenti da conservare*
-  *Portali esistenti da conservare*
-  *Portali da realizzare*



## COMUNE DI SERRAMANNA

### PIANO PARTICOLAREGGIATO DEL CENTRO STORICO

LEGGE REGIONALE DEL 22.12.1989, N. 45

**B**<sub>18 F</sub>

COMPARTO 18  
**ZONIZZAZIONE**

ADOZIONE DEFINITIVA: DELIBERAZIONE C.C. N. 7/2011 DEL 24.03.2011  
PUBBLICAZIONE B.U.R.A.S.: N. 11 DEL 18.04.2011

SCALA 1:500

A.T.P.

Dott. Ing. Sergio Serra  
Dott. Ing. Roberto Bordicchia  
Dott. Ing. Massimiliano Brau  
Dott. Ing. Marco Muscas  
Collaboratori:  
Dott. Ing. Gianfranco Carcangiu  
Dott. Ing. Mauro Madeddu  
Dott. Ing. Stefano Loddo

Capogruppo  
Stud. Ing. Riccardo Bordicchia  
Dott. Arch. Mario Bordicchia



# COMUNE DI SERRAMANNA

## PIANO PARTICOLAREGGIATO DEL CENTRO STORICO

LEGGE REGIONALE DEL 22.12.1989, N. 45

COMPARTO 18

**B**<sub>18</sub> **G**

SCHEDE DELLE UNITA' D'INTERVENTO

ADOZIONE DEFINITIVA: DELIBERAZIONE C.C. N. 7/2011 DEL 24.03.2011  
PUBBLICAZIONE B.U.R.A.S.: N. 11 DEL 18.04.2011

SCALA

A.T.P.

Dott. Ing. Sergio Serra

Capogruppo

Dott. Ing. Roberto Bordicchia

Dott. Ing. Massimiliano Brau

Dott. Ing. Marco Muscas

Collaboratori:

Dott. Ing. Gianfranco Carcangiu

Dott. Ing. Mauro Madeddu

Stud. Ing. Riccardo Bordicchia

Dott. Ing. Stefano Loddo

Dott. Arch. Mario Bordicchia



# SCHEDA DELLE UNITA' D'INTERVENTO DEL COMUNE DI SERRAMANNA

Codice Scheda:  Isolato:  Foglio  Mappale

Via e n. c.

Proprietario



FOTO1



FOTO2

## CARATTERI EDILIZI

Destinazione d'uso p. T.:	<input type="text" value="Residenziale"/>	Elementi formali	<input type="text" value="Portali"/>
Destinazione d'uso 1° p.:	<input type="text"/>	Valore architettonico	<input type="text" value="Modesto"/>
Destinazione d'uso 2° p.:	<input type="text"/>	Tipo interesse	<input type="text" value="Storico"/>
Destinazione d'uso 3° p.:	<input type="text"/>	Elementi copertura	<input type="text" value="Coppi tradizionali"/>
Epoca costruzione	<input type="text" value="Prima del 1920"/>	Superfici	<input type="text" value="Ladiri a vista"/>
Condizioni igieniche	<input type="text"/>	Infissi	<input type="text"/>
Condizioni statiche	<input type="text"/>	Analisi tipologica	<input type="text" value="Edificio tradizionale"/>
Condizioni manutentive	<input type="text" value="Insufficiente"/>		

Note:

### CLASSE D'INTERVENTO 1

- |   |  |
|---|--|
| <input type="radio"/> A1: RESTAURO SCIENTIFIC                 | <input type="radio"/> A5: NUOVE EDIFICAZIONI A SEGUITO DI DEMOLIZI |
| <input type="radio"/> A2: RISANAMENTO CONSERVATIV             | <input type="radio"/> A6: NUOVA EDIFICAZIONE IN AREA LIBE          |
| <input checked="" type="radio"/> A3: RISTRUTTURAZIONE EDILIZI | <input type="radio"/> A7: SOPRAELEVAZIONI                          |
| <input type="radio"/> A4: DEMOLIZIONE SUPERFETAZION           | <input type="radio"/> A8: INTERVENTI DI REINTEGRAZIONE AMBIENT     |

### CLASSE D'INT. 2:

- |                          |                                     |
|--------------------------|-------------------------------------|
| <input type="radio"/> A1 | <input type="radio"/> A5            |
| <input type="radio"/> A2 | <input checked="" type="radio"/> A6 |
| <input type="radio"/> A3 | <input type="radio"/> A7            |
| <input type="radio"/> A4 | <input type="radio"/> A8            |

### CLASSE D'INT. 3:

- |                                     |                                     |
|-------------------------------------|-------------------------------------|
| <input checked="" type="radio"/> A1 | <input checked="" type="radio"/> A5 |
| <input checked="" type="radio"/> A2 | <input checked="" type="radio"/> A6 |
| <input checked="" type="radio"/> A3 | <input checked="" type="radio"/> A7 |
| <input checked="" type="radio"/> A4 | <input checked="" type="radio"/> A8 |

### CLASSE D'INT. 4:

- |                                     |                                     |
|-------------------------------------|-------------------------------------|
| <input checked="" type="radio"/> A1 | <input checked="" type="radio"/> A5 |
| <input checked="" type="radio"/> A2 | <input checked="" type="radio"/> A6 |
| <input checked="" type="radio"/> A3 | <input checked="" type="radio"/> A7 |
| <input checked="" type="radio"/> A4 | <input checked="" type="radio"/> A8 |

Intervento puntuale





# SCHEDA DELLE UNITA' D'INTERVENTO DEL COMUNE DI SERRAMANNA

Codice Scheda:  Isolato:  Foglio  Mappale

Via e n. c.

Proprietario



FOTO1



FOTO2

## CARATTERI EDILIZI

Destinazione d'uso p. T.:	<input type="text" value="Residenziale"/>	Elementi formali	<input type="text"/>
Destinazione d'uso 1° p.:	<input type="text" value="Residenziale"/>	Valore architettonico	<input type="text" value="Nulla"/>
Destinazione d'uso 2° p.:	<input type="text"/>	Tipo interesse	<input type="text"/>
Destinazione d'uso 3° p.:	<input type="text"/>	Elementi copertura	<input type="text" value="Tegole portoghesi"/>
Epoca costruzione	<input type="text" value="Dopo 1980"/>	Superfici	<input type="text" value="Intonaco"/>
Condizioni igieniche	<input type="text" value="Ottimo"/>	Infissi	<input type="text" value="Alluminio"/>
Condizioni statiche	<input type="text" value="Ottimo"/>	Analisi tipologica	<input type="text" value="Altro"/>
Condizioni manutentive	<input type="text" value="Ottimo"/>		

Note:

### CLASSE D'INTERVENTO 1

- |   |  |
|---|--|
| <input type="radio"/> A1: RESTAURO SCIENTIFIC                 | <input type="radio"/> A5: NUOVE EDIFICAZIONI A SEGUITO DI DEMOLIZI |
| <input type="radio"/> A2: RISANAMENTO CONSERVATIV             | <input type="radio"/> A6: NUOVA EDIFICAZIONE IN AREA LIBE          |
| <input checked="" type="radio"/> A3: RISTRUTTURAZIONE EDILIZI | <input type="radio"/> A7: SOPRAELEVAZIONI                          |
| <input type="radio"/> A4: DEMOLIZIONE SUPERFETAZION           | <input type="radio"/> A8: INTERVENTI DI REINTEGRAZIONE AMBIENT     |

### CLASSE D'INT. 2:

- |                          |                          |
|--------------------------|--------------------------|
| <input type="radio"/> A1 | <input type="radio"/> A5 |
| <input type="radio"/> A2 | <input type="radio"/> A6 |
| <input type="radio"/> A3 | <input type="radio"/> A7 |
| <input type="radio"/> A4 | <input type="radio"/> A8 |

### CLASSE D'INT. 3:

- |                          |                          |
|--------------------------|--------------------------|
| <input type="radio"/> A1 | <input type="radio"/> A5 |
| <input type="radio"/> A2 | <input type="radio"/> A6 |
| <input type="radio"/> A3 | <input type="radio"/> A7 |
| <input type="radio"/> A4 | <input type="radio"/> A8 |

### CLASSE D'INT. 4:

- |                          |                          |
|--------------------------|--------------------------|
| <input type="radio"/> A1 | <input type="radio"/> A5 |
| <input type="radio"/> A2 | <input type="radio"/> A6 |
| <input type="radio"/> A3 | <input type="radio"/> A7 |
| <input type="radio"/> A4 | <input type="radio"/> A8 |

Intervento puntuale



# SCHEDA DELLE UNITA' D'INTERVENTO DEL COMUNE DI SERRAMANNA

Codice Scheda:  Isolato:  Foglio  Mappale

Via e n. c.

Proprietario



FOTO1



FOTO2

## CARATTERI EDILIZI

Destinazione d'uso p. T.:	<input type="text" value="Residenziale"/>	Elementi formali	<input type="text" value="Portali"/>
Destinazione d'uso 1° p.:	<input type="text" value="Residenziale"/>	Valore architettonico	<input type="text" value="Buono"/>
Destinazione d'uso 2° p.:	<input type="text"/>	Tipo interesse	<input type="text" value="Storico"/>
Destinazione d'uso 3° p.:	<input type="text"/>	Elementi copertura	<input type="text" value="Coppi tradizionali"/>
Epoca costruzione	<input type="text" value="Prima del 1920"/>	Superfici	<input type="text" value="Ladiri a vista"/>
Condizioni igieniche	<input type="text" value="Insufficiente"/>	Infissi	<input type="text" value="Legno"/>
Condizioni statiche	<input type="text" value="Insufficiente"/>	Analisi tipologica	<input type="text" value="Edificio tradizionale"/>
Condizioni manutentive	<input type="text" value="Insufficiente"/>		

Note:

### CLASSE D'INTERVENTO 1

- |  |  |
|--|--|
| <input type="radio"/> A1: RESTAURO SCIENTIFIC                | <input type="radio"/> A5: NUOVE EDIFICAZIONI A SEGUITO DI DEMOLIZI |
| <input checked="" type="radio"/> A2: RISANAMENTO CONSERVATIV | <input type="radio"/> A6: NUOVA EDIFICAZIONE IN AREA LIBE          |
| <input type="radio"/> A3: RISTRUTTURAZIONE EDILIZI           | <input type="radio"/> A7: SOPRAELEVAZIONI                          |
| <input type="radio"/> A4: DEMOLIZIONE SUPERFETAZION          | <input type="radio"/> A8: INTERVENTI DI REINTEGRAZIONE AMBIENT     |

### CLASSE D'INT. 2:

- |                                     |                          |
|-------------------------------------|--------------------------|
| <input type="radio"/> A1            | <input type="radio"/> A5 |
| <input type="radio"/> A2            | <input type="radio"/> A6 |
| <input checked="" type="radio"/> A3 | <input type="radio"/> A7 |
| <input type="radio"/> A4            | <input type="radio"/> A8 |

### CLASSE D'INT. 3:

- |                                     |                          |
|-------------------------------------|--------------------------|
| <input type="radio"/> A1            | <input type="radio"/> A5 |
| <input type="radio"/> A2            | <input type="radio"/> A6 |
| <input type="radio"/> A3            | <input type="radio"/> A7 |
| <input checked="" type="radio"/> A4 | <input type="radio"/> A8 |

### CLASSE D'INT. 4:

- |                                     |                                     |
|-------------------------------------|-------------------------------------|
| <input checked="" type="radio"/> A1 | <input checked="" type="radio"/> A5 |
| <input checked="" type="radio"/> A2 | <input checked="" type="radio"/> A6 |
| <input checked="" type="radio"/> A3 | <input checked="" type="radio"/> A7 |
| <input checked="" type="radio"/> A4 | <input checked="" type="radio"/> A8 |

Intervento puntuale



# SCHEDA DELLE UNITA' D'INTERVENTO DEL COMUNE DI SERRAMANNA

Codice Scheda:  Isolato:  Foglio  Mappale

Via e n. c.

Proprietario



FOTO1



FOTO2

## CARATTERI EDILIZI

Destinazione d'uso p. T.:	<input type="text" value="Residenziale"/>	Elementi formali	<input type="text" value="Portali"/>
Destinazione d'uso 1° p.:	<input type="text" value="Residenziale"/>	Valore architettonico	<input type="text" value="Modesto"/>
Destinazione d'uso 2° p.:	<input type="text"/>	Tipo interesse	<input type="text" value="Tipologico"/>
Destinazione d'uso 3° p.:	<input type="text"/>	Elementi copertura	<input type="text" value="Coppi tradizionali"/>
Epoca costruzione	<input type="text" value="1920-1960"/>	Superfici	<input type="text" value="Intonaco"/>
Condizioni igieniche	<input type="text" value="Buono"/>	Infissi	<input type="text" value="Alluminio"/>
Condizioni statiche	<input type="text" value="Buono"/>	Analisi tipologica	<input type="text" value="Edificio tradizionale"/>
Condizioni manutentive	<input type="text" value="Buono"/>		

Note:

### CLASSE D'INTERVENTO 1

- |  |  |
|--|--|
| <input type="radio"/> A1: RESTAURO SCIENTIFIC<br><input type="radio"/> A2: RISANAMENTO CONSERVATIV<br><input checked="" type="radio"/> A3: RISTRUTTURAZIONE EDILIZI<br><input type="radio"/> A4: DEMOLIZIONE SUPERFETAZION | <input type="radio"/> A5: NUOVE EDIFICAZIONI A SEGUITO DI DEMOLIZI<br><input type="radio"/> A6: NUOVA EDIFICAZIONE IN AREA LIBE<br><input type="radio"/> A7: SOPRAELEVAZIONI<br><input type="radio"/> A8: INTERVENTI DI REINTEGRAZIONE AMBIENT |
|--|--|

### CLASSE D'INT. 2:

- |                          |                                     |
|--------------------------|-------------------------------------|
| <input type="radio"/> A1 | <input type="radio"/> A5            |
| <input type="radio"/> A2 | <input type="radio"/> A6            |
| <input type="radio"/> A3 | <input type="radio"/> A7            |
| <input type="radio"/> A4 | <input checked="" type="radio"/> A8 |

### CLASSE D'INT. 3:

- |                                     |                          |
|-------------------------------------|--------------------------|
| <input type="radio"/> A1            | <input type="radio"/> A5 |
| <input type="radio"/> A2            | <input type="radio"/> A6 |
| <input type="radio"/> A3            | <input type="radio"/> A7 |
| <input checked="" type="radio"/> A4 | <input type="radio"/> A8 |

### CLASSE D'INT. 4:

- |                                     |                                     |
|-------------------------------------|-------------------------------------|
| <input checked="" type="radio"/> A1 | <input checked="" type="radio"/> A5 |
| <input checked="" type="radio"/> A2 | <input checked="" type="radio"/> A6 |
| <input checked="" type="radio"/> A3 | <input checked="" type="radio"/> A7 |
| <input checked="" type="radio"/> A4 | <input checked="" type="radio"/> A8 |

Intervento puntuale



# SCHEDA DELLE UNITA' D'INTERVENTO DEL COMUNE DI SERRAMANNA

Codice Scheda:  Isolato:  Foglio  Mappale

Via e n. c.

Proprietario



FOTO1




FOTO2

## CARATTERI EDILIZI

Destinazione d'uso p. T.:	<input type="text" value="Residenziale"/>	Elementi formali	<input type="text"/>
Destinazione d'uso 1° p.:	<input type="text" value="Residenziale"/>	Valore architettonico	<input type="text" value="Nulla"/>
Destinazione d'uso 2° p.:	<input type="text"/>	Tipo interesse	<input type="text"/>
Destinazione d'uso 3° p.:	<input type="text"/>	Elementi copertura	<input type="text" value="Lastre di cemento amia"/>
Epoca costruzione	<input type="text" value="1960-1980"/>	Superfici	<input type="text" value="Intonaco"/>
Condizioni igieniche	<input type="text" value="Buono"/>	Infissi	<input type="text" value="Alluminio"/>
Condizioni statiche	<input type="text" value="Buono"/>	Analisi tipologica	<input type="text" value="Altro"/>
Condizioni manutentive	<input type="text" value="Buono"/>		

Note:

### CLASSE D'INTERVENTO 1

- |   |   |
|---|---|
| <input type="radio"/> A1: RESTAURO SCIENTIFIC<br><input type="radio"/> A2: RISANAMENTO CONSERVATIV<br><input type="radio"/> A3: RISTRUTTURAZIONE EDILIZI<br><input type="radio"/> A4: DEMOLIZIONE SUPERFETAZION | <input type="radio"/> A5: NUOVE EDIFICAZIONI A SEGUITO DI DEMOLIZI<br><input type="radio"/> A6: NUOVA EDIFICAZIONE IN AREA LIBE<br><input type="radio"/> A7: SOPRAELEVAZIONI<br><input checked="" type="radio"/> A8: INTERVENTI DI REINTEGRAZIONE AMBIENT |
|---|---|

### CLASSE D'INT. 2:

- |                                     |                          |
|-------------------------------------|--------------------------|
| <input type="radio"/> A1            | <input type="radio"/> A5 |
| <input type="radio"/> A2            | <input type="radio"/> A6 |
| <input type="radio"/> A3            | <input type="radio"/> A7 |
| <input checked="" type="radio"/> A4 | <input type="radio"/> A8 |

### CLASSE D'INT. 3:

- |                                     |                                     |
|-------------------------------------|-------------------------------------|
| <input checked="" type="radio"/> A1 | <input checked="" type="radio"/> A5 |
| <input checked="" type="radio"/> A2 | <input checked="" type="radio"/> A6 |
| <input checked="" type="radio"/> A3 | <input checked="" type="radio"/> A7 |
| <input checked="" type="radio"/> A4 | <input checked="" type="radio"/> A8 |

### CLASSE D'INT. 4:

- |                                     |                                     |
|-------------------------------------|-------------------------------------|
| <input checked="" type="radio"/> A1 | <input checked="" type="radio"/> A5 |
| <input checked="" type="radio"/> A2 | <input checked="" type="radio"/> A6 |
| <input checked="" type="radio"/> A3 | <input checked="" type="radio"/> A7 |
| <input checked="" type="radio"/> A4 | <input checked="" type="radio"/> A8 |

Intervento puntuale



# SCHEDA DELLE UNITA' D'INTERVENTO DEL COMUNE DI SERRAMANNA

Codice Scheda:  Isolato:  Foglio  Mappale

Via e n. c.

Proprietario



FOTO1




FOTO2

## CARATTERI EDILIZI

Destinazione d'uso p. T.:	<input type="text" value="Uffici"/>	Elementi formali	<input type="text"/>
Destinazione d'uso 1° p.:	<input type="text" value="Uffici"/>	Valore architettonico	<input type="text" value="Buono"/>
Destinazione d'uso 2° p.:	<input type="text"/>	Tipo interesse	<input type="text" value="Tipologico"/>
Destinazione d'uso 3° p.:	<input type="text"/>	Elementi copertura	<input type="text" value="Coppi tradizionali"/>
Epoca costruzione	<input type="text" value="Dopo 1980"/>	Superfici	<input type="text" value="Intonaco"/>
Condizioni igieniche	<input type="text" value="Ottimo"/>	Infissi	<input type="text" value="Legno"/>
Condizioni statiche	<input type="text" value="Ottimo"/>	Analisi tipologica	<input type="text" value="Edificio tradizionale"/>
Condizioni manutentive	<input type="text" value="Ottimo"/>		

Note:

### CLASSE D'INTERVENTO 1

- |  |  |
|--|--|
| <input type="radio"/> A1: RESTAURO SCIENTIFIC<br><input type="radio"/> A2: RISANAMENTO CONSERVATIV<br><input checked="" type="radio"/> A3: RISTRUTTURAZIONE EDILIZI<br><input type="radio"/> A4: DEMOLIZIONE SUPERFETAZION | <input type="radio"/> A5: NUOVE EDIFICAZIONI A SEGUITO DI DEMOLIZI<br><input type="radio"/> A6: NUOVA EDIFICAZIONE IN AREA LIBE<br><input type="radio"/> A7: SOPRAELEVAZIONI<br><input type="radio"/> A8: INTERVENTI DI REINTEGRAZIONE AMBIENT |
|--|--|

### CLASSE D'INT. 2:

- |                          |                          |
|--------------------------|--------------------------|
| <input type="radio"/> A1 | <input type="radio"/> A5 |
| <input type="radio"/> A2 | <input type="radio"/> A6 |
| <input type="radio"/> A3 | <input type="radio"/> A7 |
| <input type="radio"/> A4 | <input type="radio"/> A8 |

### CLASSE D'INT. 3:

- |                          |                          |
|--------------------------|--------------------------|
| <input type="radio"/> A1 | <input type="radio"/> A5 |
| <input type="radio"/> A2 | <input type="radio"/> A6 |
| <input type="radio"/> A3 | <input type="radio"/> A7 |
| <input type="radio"/> A4 | <input type="radio"/> A8 |

### CLASSE D'INT. 4:

- |                          |                          |
|--------------------------|--------------------------|
| <input type="radio"/> A1 | <input type="radio"/> A5 |
| <input type="radio"/> A2 | <input type="radio"/> A6 |
| <input type="radio"/> A3 | <input type="radio"/> A7 |
| <input type="radio"/> A4 | <input type="radio"/> A8 |

Intervento puntuale



# SCHEDA DELLE UNITA' D'INTERVENTO DEL COMUNE DI SERRAMANNA

Codice Scheda:  Isolato:  Foglio  Mappale

Via e n. c.

Proprietario



FOTO1



FOTO2

## CARATTERI EDILIZI

Destinazione d'uso p. T.:	<input type="text" value="Residenziale"/>	Elementi formali	<input type="text"/>
Destinazione d'uso 1° p.:	<input type="text"/>	Valore architettonico	<input type="text" value="Modesto"/>
Destinazione d'uso 2° p.:	<input type="text"/>	Tipo interesse	<input type="text" value="Tipologico"/>
Destinazione d'uso 3° p.:	<input type="text"/>	Elementi copertura	<input type="text" value="Coppi tradizionali"/>
Epoca costruzione	<input type="text" value="Prima del 1920"/>	Superfici	<input type="text" value="Ladiri a vista"/>
Condizioni igieniche	<input type="text" value="Pessimo"/>	Infissi	<input type="text" value="Legno"/>
Condizioni statiche	<input type="text" value="Pessimo"/>	Analisi tipologica	<input type="text" value="Edificio tradizionale"/>
Condizioni manutentive	<input type="text" value="Pessimo"/>		

Note:

### CLASSE D'INTERVENTO 1

- |   |   |
|---|---|
| <input type="radio"/> A1: RESTAURO SCIENTIFIC       | <input checked="" type="radio"/> A5: NUOVE EDIFICAZIONI A SEGUITO DI DEMOLIZI |
| <input type="radio"/> A2: RISANAMENTO CONSERVATIV   | <input type="radio"/> A6: NUOVA EDIFICAZIONE IN AREA LIBE                     |
| <input type="radio"/> A3: RISTRUTTURAZIONE EDILIZI  | <input type="radio"/> A7: SOPRAELEVAZIONI                                     |
| <input type="radio"/> A4: DEMOLIZIONE SUPERFETAZION | <input type="radio"/> A8: INTERVENTI DI REINTEGRAZIONE AMBIENT                |

### CLASSE D'INT. 2:

- |                                     |                          |
|-------------------------------------|--------------------------|
| <input type="radio"/> A1            | <input type="radio"/> A5 |
| <input type="radio"/> A2            | <input type="radio"/> A6 |
| <input type="radio"/> A3            | <input type="radio"/> A7 |
| <input checked="" type="radio"/> A4 | <input type="radio"/> A8 |

### CLASSE D'INT. 3:

- |                                     |                          |
|-------------------------------------|--------------------------|
| <input checked="" type="radio"/> A1 | <input type="radio"/> A5 |
| <input type="radio"/> A2            | <input type="radio"/> A6 |
| <input type="radio"/> A3            | <input type="radio"/> A7 |
| <input type="radio"/> A4            | <input type="radio"/> A8 |

### CLASSE D'INT. 4:

- |                          |                          |
|--------------------------|--------------------------|
| <input type="radio"/> A1 | <input type="radio"/> A5 |
| <input type="radio"/> A2 | <input type="radio"/> A6 |
| <input type="radio"/> A3 | <input type="radio"/> A7 |
| <input type="radio"/> A4 | <input type="radio"/> A8 |

Intervento puntuale



# SCHEDA DELLE UNITA' D'INTERVENTO DEL COMUNE DI SERRAMANNA

Codice Scheda:  Isolato:  Foglio  Mappale

Via e n. c.

Proprietario



FOTO1




FOTO2

## CARATTERI EDILIZI

Destinazione d'uso p. T.:	<input type="text" value="Residenziale"/>	Elementi formali	<input type="text" value="Portali"/>
Destinazione d'uso 1° p.:	<input type="text" value="Residenziale"/>	Valore architettonico	<input type="text" value="Modesto"/>
Destinazione d'uso 2° p.:	<input type="text"/>	Tipo interesse	<input type="text" value="Tipologico"/>
Destinazione d'uso 3° p.:	<input type="text"/>	Elementi copertura	<input type="text" value="Lastre di cemento amia"/>
Epoca costruzione	<input type="text" value="1920-1960"/>	Superfici	<input type="text" value="Intonaco"/>
Condizioni igieniche	<input type="text"/>	Infissi	<input type="text" value="Alluminio"/>
Condizioni statiche	<input type="text"/>	Analisi tipologica	<input type="text" value="Edificio tradizionale"/>
Condizioni manutentive	<input type="text"/>		

Note:

### CLASSE D'INTERVENTO 1

- |   |  |
|---|--|
| <input type="radio"/> A1: RESTAURO SCIENTIFIC                 | <input type="radio"/> A5: NUOVE EDIFICAZIONI A SEGUITO DI DEMOLIZI |
| <input type="radio"/> A2: RISANAMENTO CONSERVATIV             | <input type="radio"/> A6: NUOVA EDIFICAZIONE IN AREA LIBE          |
| <input checked="" type="radio"/> A3: RISTRUTTURAZIONE EDILIZI | <input type="radio"/> A7: SOPRAELEVAZIONI                          |
| <input type="radio"/> A4: DEMOLIZIONE SUPERFETAZION           | <input type="radio"/> A8: INTERVENTI DI REINTEGRAZIONE AMBIENT     |

### CLASSE D'INT. 2:

- |                                     |                          |
|-------------------------------------|--------------------------|
| <input type="radio"/> A1            | <input type="radio"/> A5 |
| <input type="radio"/> A2            | <input type="radio"/> A6 |
| <input type="radio"/> A3            | <input type="radio"/> A7 |
| <input checked="" type="radio"/> A4 | <input type="radio"/> A8 |

### CLASSE D'INT. 3:

- |                                     |                                     |
|-------------------------------------|-------------------------------------|
| <input checked="" type="radio"/> A1 | <input checked="" type="radio"/> A5 |
| <input checked="" type="radio"/> A2 | <input checked="" type="radio"/> A6 |
| <input checked="" type="radio"/> A3 | <input checked="" type="radio"/> A7 |
| <input checked="" type="radio"/> A4 | <input checked="" type="radio"/> A8 |

### CLASSE D'INT. 4:

- |                                     |                                     |
|-------------------------------------|-------------------------------------|
| <input checked="" type="radio"/> A1 | <input checked="" type="radio"/> A5 |
| <input checked="" type="radio"/> A2 | <input checked="" type="radio"/> A6 |
| <input checked="" type="radio"/> A3 | <input checked="" type="radio"/> A7 |
| <input checked="" type="radio"/> A4 | <input checked="" type="radio"/> A8 |

Intervento puntuale



# SCHEDA DELLE UNITA' D'INTERVENTO DEL COMUNE DI SERRAMANNA

Codice Scheda:  Isolato:  Foglio  Mappale

Via e n. c.

Proprietario



FOTO1



FOTO2

## CARATTERI EDILIZI

Destinazione d'uso p. T.:	<input type="text" value="Residenziale"/>	Elementi formali	<input type="text"/>
Destinazione d'uso 1° p.:	<input type="text" value="Residenziale"/>	Valore architettonico	<input type="text" value="Buono"/>
Destinazione d'uso 2° p.:	<input type="text"/>	Tipo interesse	<input type="text" value="Architettonico"/>
Destinazione d'uso 3° p.:	<input type="text"/>	Elementi copertura	<input type="text" value="Lastre di cemento amia"/>
Epoca costruzione	<input type="text" value="1920-1960"/>	Superfici	<input type="text" value="Ladiri intonacato"/>
Condizioni igieniche	<input type="text" value="Buono"/>	Infissi	<input type="text" value="Alluminio"/>
Condizioni statiche	<input type="text" value="Buono"/>	Analisi tipologica	<input type="text" value="Edificio tradizionale"/>
Condizioni manutentive	<input type="text" value="Buono"/>		

Note:

### CLASSE D'INTERVENTO 1

- |   |  |
|---|--|
| <input type="radio"/> A1: RESTAURO SCIENTIFIC                 | <input type="radio"/> A5: NUOVE EDIFICAZIONI A SEGUITO DI DEMOLIZI |
| <input type="radio"/> A2: RISANAMENTO CONSERVATIV             | <input type="radio"/> A6: NUOVA EDIFICAZIONE IN AREA LIBE          |
| <input checked="" type="radio"/> A3: RISTRUTTURAZIONE EDILIZI | <input type="radio"/> A7: SOPRAELEVAZIONI                          |
| <input type="radio"/> A4: DEMOLIZIONE SUPERFETAZION           | <input type="radio"/> A8: INTERVENTI DI REINTEGRAZIONE AMBIENT     |

### CLASSE D'INT. 2:

- |                                     |                          |
|-------------------------------------|--------------------------|
| <input type="radio"/> A1            | <input type="radio"/> A5 |
| <input type="radio"/> A2            | <input type="radio"/> A6 |
| <input type="radio"/> A3            | <input type="radio"/> A7 |
| <input checked="" type="radio"/> A4 | <input type="radio"/> A8 |

### CLASSE D'INT. 3:

- |                                     |                                     |
|-------------------------------------|-------------------------------------|
| <input checked="" type="radio"/> A1 | <input checked="" type="radio"/> A5 |
| <input checked="" type="radio"/> A2 | <input checked="" type="radio"/> A6 |
| <input checked="" type="radio"/> A3 | <input checked="" type="radio"/> A7 |
| <input checked="" type="radio"/> A4 | <input checked="" type="radio"/> A8 |

### CLASSE D'INT. 4:

- |                                     |                                     |
|-------------------------------------|-------------------------------------|
| <input checked="" type="radio"/> A1 | <input checked="" type="radio"/> A5 |
| <input checked="" type="radio"/> A2 | <input checked="" type="radio"/> A6 |
| <input checked="" type="radio"/> A3 | <input checked="" type="radio"/> A7 |
| <input checked="" type="radio"/> A4 | <input checked="" type="radio"/> A8 |

Intervento puntuale





# SCHEDA DELLE UNITA' D'INTERVENTO DEL COMUNE DI SERRAMANNA

Codice Scheda:  Isolato:  Foglio  Mappale

Via e n. c.

Proprietario



FOTO1



FOTO2

## CARATTERI EDILIZI

Destinazione d'uso p. T.:	<input type="text" value="Residenziale"/>	Elementi formali	<input type="text" value="Portali"/>
Destinazione d'uso 1° p.:	<input type="text" value="Residenziale"/>	Valore architettonico	<input type="text" value="Modesto"/>
Destinazione d'uso 2° p.:	<input type="text"/>	Tipo interesse	<input type="text" value="Tipologico"/>
Destinazione d'uso 3° p.:	<input type="text"/>	Elementi copertura	<input type="text" value="Coppi tradizionali"/>
Epoca costruzione	<input type="text" value="1920-1960"/>	Superfici	<input type="text" value="Blocchi in Clsi"/>
Condizioni igieniche	<input type="text" value="Buono"/>	Infissi	<input type="text" value="Legno"/>
Condizioni statiche	<input type="text" value="Buono"/>	Analisi tipologica	<input type="text" value="Edificio tradizionale"/>
Condizioni manutentive	<input type="text" value="Buono"/>		

Note:

### CLASSE D'INTERVENTO 1

- |   |  |
|---|--|
| <input type="radio"/> A1: RESTAURO SCIENTIFIC                 | <input type="radio"/> A5: NUOVE EDIFICAZIONI A SEGUITO DI DEMOLIZI |
| <input type="radio"/> A2: RISANAMENTO CONSERVATIV             | <input type="radio"/> A6: NUOVA EDIFICAZIONE IN AREA LIBE          |
| <input checked="" type="radio"/> A3: RISTRUTTURAZIONE EDILIZI | <input type="radio"/> A7: SOPRAELEVAZIONI                          |
| <input type="radio"/> A4: DEMOLIZIONE SUPERFETAZION           | <input type="radio"/> A8: INTERVENTI DI REINTEGRAZIONE AMBIENT     |

### CLASSE D'INT. 2:

- |                                     |                          |
|-------------------------------------|--------------------------|
| <input type="radio"/> A1            | <input type="radio"/> A5 |
| <input type="radio"/> A2            | <input type="radio"/> A6 |
| <input type="radio"/> A3            | <input type="radio"/> A7 |
| <input checked="" type="radio"/> A4 | <input type="radio"/> A8 |

### CLASSE D'INT. 3:

- |                                     |                                     |
|-------------------------------------|-------------------------------------|
| <input checked="" type="radio"/> A1 | <input checked="" type="radio"/> A5 |
| <input checked="" type="radio"/> A2 | <input checked="" type="radio"/> A6 |
| <input checked="" type="radio"/> A3 | <input checked="" type="radio"/> A7 |
| <input checked="" type="radio"/> A4 | <input checked="" type="radio"/> A8 |

### CLASSE D'INT. 4:

- |                                     |                                     |
|-------------------------------------|-------------------------------------|
| <input checked="" type="radio"/> A1 | <input checked="" type="radio"/> A5 |
| <input checked="" type="radio"/> A2 | <input checked="" type="radio"/> A6 |
| <input checked="" type="radio"/> A3 | <input checked="" type="radio"/> A7 |
| <input checked="" type="radio"/> A4 | <input checked="" type="radio"/> A8 |

Intervento puntuale



# SCHEDA DELLE UNITA' D'INTERVENTO DEL COMUNE DI SERRAMANNA

Codice Scheda:  Isolato:  Foglio  Mappale

Via e n. c.

Proprietario



## CARATTERI EDILIZI

Destinazione d'uso p. T.:	<input type="text" value="Residenziale"/>	Elementi formali	<input type="text"/>
Destinazione d'uso 1° p.:	<input type="text" value="Residenziale"/>	Valore architettonico	<input type="text" value="Nullo"/>
Destinazione d'uso 2° p.:	<input type="text"/>	Tipo interesse	<input type="text"/>
Destinazione d'uso 3° p.:	<input type="text"/>	Elementi copertura	<input type="text" value="Tegole portoghesi"/>
Epoca costruzione	<input type="text" value="1960-1980"/>	Superfici	<input type="text" value="Intonaco"/>
Condizioni igieniche	<input type="text" value="Buono"/>	Infissi	<input type="text" value="Legno"/>
Condizioni statiche	<input type="text" value="Buono"/>	Analisi tipologica	<input type="text" value="Altro"/>
Condizioni manutentive	<input type="text" value="Buono"/>		

Note:

### CLASSE D'INTERVENTO 1

- |   |   |
|---|---|
| <input type="radio"/> A1: RESTAURO SCIENTIFIC       | <input type="radio"/> A5: NUOVE EDIFICAZIONI A SEGUITO DI DEMOLIZI        |
| <input type="radio"/> A2: RISANAMENTO CONSERVATIV   | <input type="radio"/> A6: NUOVA EDIFICAZIONE IN AREA LIBE                 |
| <input type="radio"/> A3: RISTRUTTURAZIONE EDILIZI  | <input type="radio"/> A7: SOPRAELEVAZIONI                                 |
| <input type="radio"/> A4: DEMOLIZIONE SUPERFETAZION | <input checked="" type="radio"/> A8: INTERVENTI DI REINTEGRAZIONE AMBIENT |

### CLASSE D'INT. 2:

- |                                     |                          |
|-------------------------------------|--------------------------|
| <input type="radio"/> A1            | <input type="radio"/> A5 |
| <input type="radio"/> A2            | <input type="radio"/> A6 |
| <input checked="" type="radio"/> A3 | <input type="radio"/> A7 |
| <input type="radio"/> A4            | <input type="radio"/> A8 |

### CLASSE D'INT. 3:

- |                                     |                          |
|-------------------------------------|--------------------------|
| <input type="radio"/> A1            | <input type="radio"/> A5 |
| <input type="radio"/> A2            | <input type="radio"/> A6 |
| <input type="radio"/> A3            | <input type="radio"/> A7 |
| <input checked="" type="radio"/> A4 | <input type="radio"/> A8 |

### CLASSE D'INT. 4:

- |                                     |                                     |
|-------------------------------------|-------------------------------------|
| <input checked="" type="radio"/> A1 | <input checked="" type="radio"/> A5 |
| <input checked="" type="radio"/> A2 | <input checked="" type="radio"/> A6 |
| <input checked="" type="radio"/> A3 | <input checked="" type="radio"/> A7 |
| <input checked="" type="radio"/> A4 | <input checked="" type="radio"/> A8 |

Intervento puntuale



# SCHEDA DELLE UNITA' D'INTERVENTO DEL COMUNE DI SERRAMANNA

Codice Scheda:  Isolato:  Foglio  Mappale

Via e n. c.

Proprietario



FOTO1




FOTO2

## CARATTERI EDILIZI

Destinazione d'uso p. T.:	<input type="text" value="Residenziale"/>	Elementi formali	<input type="text"/>
Destinazione d'uso 1° p.:	<input type="text" value="Residenziale"/>	Valore architettonico	<input type="text" value="Modesto"/>
Destinazione d'uso 2° p.:	<input type="text"/>	Tipo interesse	<input type="text" value="Architettonico"/>
Destinazione d'uso 3° p.:	<input type="text"/>	Elementi copertura	<input type="text" value="Tegole portoghesi"/>
Epoca costruzione	<input type="text" value="1920-1960"/>	Superfici	<input type="text" value="Ladiri intonacato"/>
Condizioni igieniche	<input type="text" value="Buono"/>	Infissi	<input type="text" value="Legno"/>
Condizioni statiche	<input type="text" value="Buono"/>	Analisi tipologica	<input type="text" value="Edificio tradizionale"/>
Condizioni manutentive	<input type="text" value="Buono"/>		

Note:

### CLASSE D'INTERVENTO 1

- |  |  |
|--|--|
| <input type="radio"/> A1: RESTAURO SCIENTIFIC<br><input type="radio"/> A2: RISANAMENTO CONSERVATIV<br><input checked="" type="radio"/> A3: RISTRUTTURAZIONE EDILIZI<br><input type="radio"/> A4: DEMOLIZIONE SUPERFETAZION | <input type="radio"/> A5: NUOVE EDIFICAZIONI A SEGUITO DI DEMOLIZI<br><input type="radio"/> A6: NUOVA EDIFICAZIONE IN AREA LIBE<br><input type="radio"/> A7: SOPRAELEVAZIONI<br><input type="radio"/> A8: INTERVENTI DI REINTEGRAZIONE AMBIENT |
|--|--|

### CLASSE D'INT. 2:

- |                                     |                          |
|-------------------------------------|--------------------------|
| <input type="radio"/> A1            | <input type="radio"/> A5 |
| <input type="radio"/> A2            | <input type="radio"/> A6 |
| <input type="radio"/> A3            | <input type="radio"/> A7 |
| <input checked="" type="radio"/> A4 | <input type="radio"/> A8 |

### CLASSE D'INT. 3:

- |                                     |                                     |
|-------------------------------------|-------------------------------------|
| <input checked="" type="radio"/> A1 | <input checked="" type="radio"/> A5 |
| <input checked="" type="radio"/> A2 | <input checked="" type="radio"/> A6 |
| <input checked="" type="radio"/> A3 | <input checked="" type="radio"/> A7 |
| <input checked="" type="radio"/> A4 | <input checked="" type="radio"/> A8 |

### CLASSE D'INT. 4:

- |                                     |                                     |
|-------------------------------------|-------------------------------------|
| <input checked="" type="radio"/> A1 | <input checked="" type="radio"/> A5 |
| <input checked="" type="radio"/> A2 | <input checked="" type="radio"/> A6 |
| <input checked="" type="radio"/> A3 | <input checked="" type="radio"/> A7 |
| <input checked="" type="radio"/> A4 | <input checked="" type="radio"/> A8 |

Intervento puntuale



# SCHEDA DELLE UNITA' D'INTERVENTO DEL COMUNE DI SERRAMANNA

Codice Scheda:  Isolato:  Foglio  Mappale

Via e n. c.

Proprietario



FOTO1




FOTO2

## CARATTERI EDILIZI

Destinazione d'uso p. T.:	<input type="text" value="Commerciale"/>	Elementi formali	<input type="text" value="Portali"/>
Destinazione d'uso 1° p.:	<input type="text" value="Residenziale"/>	Valore architettonico	<input type="text" value="Nulla"/>
Destinazione d'uso 2° p.:	<input type="text"/>	Tipo interesse	<input type="text"/>
Destinazione d'uso 3° p.:	<input type="text"/>	Elementi copertura	<input type="text" value="Lastre di cemento amia"/>
Epoca costruzione	<input type="text" value="1920-1960"/>	Superfici	<input type="text" value="Intonaco"/>
Condizioni igieniche	<input type="text" value="Buono"/>	Infissi	<input type="text" value="Alluminio"/>
Condizioni statiche	<input type="text" value="Buono"/>	Analisi tipologica	<input type="text" value="Altro"/>
Condizioni manutentive	<input type="text" value="Buono"/>		

Note:

### CLASSE D'INTERVENTO 1

- |   |  |
|---|--|
| <input type="radio"/> A1: RESTAURO SCIENTIFIC                 | <input type="radio"/> A5: NUOVE EDIFICAZIONI A SEGUITO DI DEMOLIZI |
| <input type="radio"/> A2: RISANAMENTO CONSERVATIV             | <input type="radio"/> A6: NUOVA EDIFICAZIONE IN AREA LIBE          |
| <input checked="" type="radio"/> A3: RISTRUTTURAZIONE EDILIZI | <input type="radio"/> A7: SOPRAELEVAZIONI                          |
| <input type="radio"/> A4: DEMOLIZIONE SUPERFETAZION           | <input type="radio"/> A8: INTERVENTI DI REINTEGRAZIONE AMBIENT     |

### CLASSE D'INT. 2:

- |                                     |                          |
|-------------------------------------|--------------------------|
| <input type="radio"/> A1            | <input type="radio"/> A5 |
| <input type="radio"/> A2            | <input type="radio"/> A6 |
| <input type="radio"/> A3            | <input type="radio"/> A7 |
| <input checked="" type="radio"/> A4 | <input type="radio"/> A8 |

### CLASSE D'INT. 3:

- |                                     |                                     |
|-------------------------------------|-------------------------------------|
| <input checked="" type="radio"/> A1 | <input checked="" type="radio"/> A5 |
| <input checked="" type="radio"/> A2 | <input checked="" type="radio"/> A6 |
| <input checked="" type="radio"/> A3 | <input checked="" type="radio"/> A7 |
| <input checked="" type="radio"/> A4 | <input checked="" type="radio"/> A8 |

### CLASSE D'INT. 4:

- |                                     |                                     |
|-------------------------------------|-------------------------------------|
| <input checked="" type="radio"/> A1 | <input checked="" type="radio"/> A5 |
| <input checked="" type="radio"/> A2 | <input checked="" type="radio"/> A6 |
| <input checked="" type="radio"/> A3 | <input checked="" type="radio"/> A7 |
| <input checked="" type="radio"/> A4 | <input checked="" type="radio"/> A8 |

Intervento puntuale



# SCHEDA DELLE UNITA' D'INTERVENTO DEL COMUNE DI SERRAMANNA

Codice Scheda:  Isolato:  Foglio  Mappale

Via e n. c.

Proprietario



FOTO1




FOTO2

## CARATTERI EDILIZI

Destinazione d'uso p. T.:	<input type="text" value="Residenziale"/>	Elementi formali	<input type="text"/>
Destinazione d'uso 1° p.:	<input type="text" value="Residenziale"/>	Valore architettonico	<input type="text" value="Nullo"/>
Destinazione d'uso 2° p.:	<input type="text"/>	Tipo interesse	<input type="text"/>
Destinazione d'uso 3° p.:	<input type="text"/>	Elementi copertura	<input type="text" value="Lastre di cemento amia"/>
Epoca costruzione	<input type="text" value="1920-1960"/>	Superfici	<input type="text" value="Intonaco"/>
Condizioni igieniche	<input type="text" value="Insufficiente"/>	Infissi	<input type="text" value="Legno"/>
Condizioni statiche	<input type="text" value="Insufficiente"/>	Analisi tipologica	<input type="text" value="Altro"/>
Condizioni manutentive	<input type="text" value="Insufficiente"/>		

Note:

### CLASSE D'INTERVENTO 1

- |  |  |
|--|--|
| <input type="radio"/> A1: RESTAURO SCIENTIFIC<br><input type="radio"/> A2: RISANAMENTO CONSERVATIV<br><input checked="" type="radio"/> A3: RISTRUTTURAZIONE EDILIZI<br><input type="radio"/> A4: DEMOLIZIONE SUPERFETAZION | <input type="radio"/> A5: NUOVE EDIFICAZIONI A SEGUITO DI DEMOLIZI<br><input type="radio"/> A6: NUOVA EDIFICAZIONE IN AREA LIBE<br><input type="radio"/> A7: SOPRAELEVAZIONI<br><input type="radio"/> A8: INTERVENTI DI REINTEGRAZIONE AMBIENT |
|--|--|

### CLASSE D'INT. 2:

- |                                     |                          |
|-------------------------------------|--------------------------|
| <input type="radio"/> A1            | <input type="radio"/> A5 |
| <input type="radio"/> A2            | <input type="radio"/> A6 |
| <input type="radio"/> A3            | <input type="radio"/> A7 |
| <input checked="" type="radio"/> A4 | <input type="radio"/> A8 |

### CLASSE D'INT. 3:

- |                                     |                                     |
|-------------------------------------|-------------------------------------|
| <input checked="" type="radio"/> A1 | <input checked="" type="radio"/> A5 |
| <input checked="" type="radio"/> A2 | <input checked="" type="radio"/> A6 |
| <input checked="" type="radio"/> A3 | <input checked="" type="radio"/> A7 |
| <input checked="" type="radio"/> A4 | <input checked="" type="radio"/> A8 |

### CLASSE D'INT. 4:

- |                                     |                                     |
|-------------------------------------|-------------------------------------|
| <input checked="" type="radio"/> A1 | <input checked="" type="radio"/> A5 |
| <input checked="" type="radio"/> A2 | <input checked="" type="radio"/> A6 |
| <input checked="" type="radio"/> A3 | <input checked="" type="radio"/> A7 |
| <input checked="" type="radio"/> A4 | <input checked="" type="radio"/> A8 |

Intervento puntuale



# SCHEDA DELLE UNITA' D'INTERVENTO DEL COMUNE DI SERRAMANNA

Codice Scheda:  Isolato:  Foglio  Mappale

Via e n. c.

Proprietario



FOTO1



FOTO2

## CARATTERI EDILIZI

Destinazione d'uso p. T.:	<input type="text" value="Artigianale"/>	Elementi formali	<input type="text"/>
Destinazione d'uso 1° p.:	<input type="text" value="Residenziale"/>	Valore architettonico	<input type="text" value="Nullo"/>
Destinazione d'uso 2° p.:	<input type="text"/>	Tipo interesse	<input type="text"/>
Destinazione d'uso 3° p.:	<input type="text"/>	Elementi copertura	<input type="text" value="Lastre di cemento amia"/>
Epoca costruzione	<input type="text" value="1920-1960"/>	Superfici	<input type="text" value="Intonaco"/>
Condizioni igieniche	<input type="text" value="Buono"/>	Infissi	<input type="text" value="Legno"/>
Condizioni statiche	<input type="text" value="Buono"/>	Analisi tipologica	<input type="text" value="Altro"/>
Condizioni manutentive	<input type="text" value="Buono"/>		

Note:

### CLASSE D'INTERVENTO 1

- |   |   |
|---|---|
| <input type="radio"/> A1: RESTAURO SCIENTIFIC       | <input type="radio"/> A5: NUOVE EDIFICAZIONI A SEGUITO DI DEMOLIZI        |
| <input type="radio"/> A2: RISANAMENTO CONSERVATIV   | <input type="radio"/> A6: NUOVA EDIFICAZIONE IN AREA LIBE                 |
| <input type="radio"/> A3: RISTRUTTURAZIONE EDILIZI  | <input type="radio"/> A7: SOPRAELEVAZIONI                                 |
| <input type="radio"/> A4: DEMOLIZIONE SUPERFETAZION | <input checked="" type="radio"/> A8: INTERVENTI DI REINTEGRAZIONE AMBIENT |

### CLASSE D'INT. 2:

- |                                     |                          |
|-------------------------------------|--------------------------|
| <input type="radio"/> A1            | <input type="radio"/> A5 |
| <input type="radio"/> A2            | <input type="radio"/> A6 |
| <input checked="" type="radio"/> A3 | <input type="radio"/> A7 |
| <input type="radio"/> A4            | <input type="radio"/> A8 |

### CLASSE D'INT. 3:

- |                                     |                                     |
|-------------------------------------|-------------------------------------|
| <input checked="" type="radio"/> A1 | <input checked="" type="radio"/> A5 |
| <input checked="" type="radio"/> A2 | <input checked="" type="radio"/> A6 |
| <input checked="" type="radio"/> A3 | <input checked="" type="radio"/> A7 |
| <input checked="" type="radio"/> A4 | <input checked="" type="radio"/> A8 |

### CLASSE D'INT. 4:

- |                                     |                                     |
|-------------------------------------|-------------------------------------|
| <input checked="" type="radio"/> A1 | <input checked="" type="radio"/> A5 |
| <input checked="" type="radio"/> A2 | <input checked="" type="radio"/> A6 |
| <input checked="" type="radio"/> A3 | <input checked="" type="radio"/> A7 |
| <input checked="" type="radio"/> A4 | <input checked="" type="radio"/> A8 |

Intervento puntuale

PORTALE DA REALIZZARE



# SCHEDA DELLE UNITA' D'INTERVENTO DEL COMUNE DI SERRAMANNA

Codice Scheda:  Isolato:  Foglio  Mappale

Via e n. c.

Proprietario



## CARATTERI EDILIZI

Destinazione d'uso p. T.:	<input type="text" value="Residenziale"/>	Elementi formali	<input type="text" value="Portali"/>
Destinazione d'uso 1° p.:	<input type="text" value="Residenziale"/>	Valore architettonico	<input type="text" value="Buono"/>
Destinazione d'uso 2° p.:	<input type="text"/>	Tipo interesse	<input type="text" value="Tipologico"/>
Destinazione d'uso 3° p.:	<input type="text"/>	Elementi copertura	<input type="text" value="Coppi tradizionali"/>
Epoca costruzione	<input type="text" value="Prima del 1920"/>	Superfici	<input type="text" value="Ladiri a vista"/>
Condizioni igieniche	<input type="text" value="Buono"/>	Infissi	<input type="text" value="Legno"/>
Condizioni statiche	<input type="text" value="Insufficiente"/>	Analisi tipologica	<input type="text" value="Edificio tradizionale"/>
Condizioni manutentive	<input type="text" value="Insufficiente"/>		

Note:

### CLASSE D'INTERVENTO 1

- |  |  |
|--|--|
| <input type="radio"/> A1: RESTAURO SCIENTIFIC                | <input type="radio"/> A5: NUOVE EDIFICAZIONI A SEGUITO DI DEMOLIZI |
| <input checked="" type="radio"/> A2: RISANAMENTO CONSERVATIV | <input type="radio"/> A6: NUOVA EDIFICAZIONE IN AREA LIBE          |
| <input type="radio"/> A3: RISTRUTTURAZIONE EDILIZI           | <input type="radio"/> A7: SOPRAELEVAZIONI                          |
| <input type="radio"/> A4: DEMOLIZIONE SUPERFETAZION          | <input type="radio"/> A8: INTERVENTI DI REINTEGRAZIONE AMBIENT     |

### CLASSE D'INT. 2:

- |                                     |                          |
|-------------------------------------|--------------------------|
| <input type="radio"/> A1            | <input type="radio"/> A5 |
| <input type="radio"/> A2            | <input type="radio"/> A6 |
| <input checked="" type="radio"/> A3 | <input type="radio"/> A7 |
| <input type="radio"/> A4            | <input type="radio"/> A8 |

### CLASSE D'INT. 3:

- |                                     |                          |
|-------------------------------------|--------------------------|
| <input type="radio"/> A1            | <input type="radio"/> A5 |
| <input type="radio"/> A2            | <input type="radio"/> A6 |
| <input type="radio"/> A3            | <input type="radio"/> A7 |
| <input checked="" type="radio"/> A4 | <input type="radio"/> A8 |

### CLASSE D'INT. 4:

- |                                     |                                     |
|-------------------------------------|-------------------------------------|
| <input checked="" type="radio"/> A1 | <input checked="" type="radio"/> A5 |
| <input checked="" type="radio"/> A2 | <input checked="" type="radio"/> A6 |
| <input checked="" type="radio"/> A3 | <input checked="" type="radio"/> A7 |
| <input checked="" type="radio"/> A4 | <input checked="" type="radio"/> A8 |

Intervento puntuale



# SCHEDA DELLE UNITA' D'INTERVENTO DEL COMUNE DI SERRAMANNA

Codice Scheda:  Isolato:  Foglio  Mappale

Via e n. c.

Proprietario



FOTO1




FOTO2

## CARATTERI EDILIZI

Destinazione d'uso p. T.:	<input type="text" value="Residenziale"/>	Elementi formali	<input type="text" value="Portali"/>
Destinazione d'uso 1° p.:	<input type="text" value="Residenziale"/>	Valore architettonico	<input type="text" value="Buono"/>
Destinazione d'uso 2° p.:	<input type="text"/>	Tipo interesse	<input type="text" value="Tipologico"/>
Destinazione d'uso 3° p.:	<input type="text"/>	Elementi copertura	<input type="text" value="Coppi tradizionali"/>
Epoca costruzione	<input type="text" value="Prima del 1920"/>	Superfici	<input type="text" value="Ladiri intonacato"/>
Condizioni igieniche	<input type="text" value="Buono"/>	Infissi	<input type="text" value="Legno"/>
Condizioni statiche	<input type="text" value="Buono"/>	Analisi tipologica	<input type="text" value="Edificio tradizionale"/>
Condizioni manutentive	<input type="text" value="Buono"/>		

Note:

### CLASSE D'INTERVENTO 1

- |  |  |
|--|--|
| <input type="radio"/> A1: RESTAURO SCIENTIFIC                | <input type="radio"/> A5: NUOVE EDIFICAZIONI A SEGUITO DI DEMOLIZI |
| <input checked="" type="radio"/> A2: RISANAMENTO CONSERVATIV | <input type="radio"/> A6: NUOVA EDIFICAZIONE IN AREA LIBE          |
| <input type="radio"/> A3: RISTRUTTURAZIONE EDILIZI           | <input type="radio"/> A7: SOPRAELEVAZIONI                          |
| <input type="radio"/> A4: DEMOLIZIONE SUPERFETAZION          | <input type="radio"/> A8: INTERVENTI DI REINTEGRAZIONE AMBIENT     |

### CLASSE D'INT. 2:

- |                                     |                          |
|-------------------------------------|--------------------------|
| <input type="radio"/> A1            | <input type="radio"/> A5 |
| <input type="radio"/> A2            | <input type="radio"/> A6 |
| <input checked="" type="radio"/> A3 | <input type="radio"/> A7 |
| <input type="radio"/> A4            | <input type="radio"/> A8 |

### CLASSE D'INT. 3:

- |                                     |                          |
|-------------------------------------|--------------------------|
| <input type="radio"/> A1            | <input type="radio"/> A5 |
| <input type="radio"/> A2            | <input type="radio"/> A6 |
| <input type="radio"/> A3            | <input type="radio"/> A7 |
| <input checked="" type="radio"/> A4 | <input type="radio"/> A8 |

### CLASSE D'INT. 4:

- |                                     |                                     |
|-------------------------------------|-------------------------------------|
| <input checked="" type="radio"/> A1 | <input checked="" type="radio"/> A5 |
| <input checked="" type="radio"/> A2 | <input checked="" type="radio"/> A6 |
| <input checked="" type="radio"/> A3 | <input checked="" type="radio"/> A7 |
| <input checked="" type="radio"/> A4 | <input checked="" type="radio"/> A8 |

Intervento puntuale





# SCHEDA DELLE UNITA' D'INTERVENTO DEL COMUNE DI SERRAMANNA

Codice Scheda:  Isolato:  Foglio  Mappale

Via e n. c.

Proprietario



FOTO1




FOTO2

## CARATTERI EDILIZI

Destinazione d'uso p. T.:	<input type="text" value="Residenziale"/>	Elementi formali	<input type="text"/>
Destinazione d'uso 1° p.:	<input type="text" value="Residenziale"/>	Valore architettonico	<input type="text" value="Modesto"/>
Destinazione d'uso 2° p.:	<input type="text"/>	Tipo interesse	<input type="text" value="Tipologico"/>
Destinazione d'uso 3° p.:	<input type="text"/>	Elementi copertura	<input type="text" value="Coppi tradizionali"/>
Epoca costruzione	<input type="text" value="Prima del 1920"/>	Superfici	<input type="text" value="Ladiri intonacato"/>
Condizioni igieniche	<input type="text" value="Insufficiente"/>	Infissi	<input type="text" value="Legno"/>
Condizioni statiche	<input type="text" value="Insufficiente"/>	Analisi tipologica	<input type="text" value="Edificio tradizionale"/>
Condizioni manutentive	<input type="text" value="Insufficiente"/>		

Note:

### CLASSE D'INTERVENTO 1

- |   |  |
|---|--|
| <input type="radio"/> A1: RESTAURO SCIENTIFIC                 | <input type="radio"/> A5: NUOVE EDIFICAZIONI A SEGUITO DI DEMOLIZI |
| <input type="radio"/> A2: RISANAMENTO CONSERVATIV             | <input type="radio"/> A6: NUOVA EDIFICAZIONE IN AREA LIBE          |
| <input checked="" type="radio"/> A3: RISTRUTTURAZIONE EDILIZI | <input type="radio"/> A7: SOPRAELEVAZIONI                          |
| <input type="radio"/> A4: DEMOLIZIONE SUPERFETAZION           | <input type="radio"/> A8: INTERVENTI DI REINTEGRAZIONE AMBIENT     |

### CLASSE D'INT. 2:

- |                          |                          |
|--------------------------|--------------------------|
| <input type="radio"/> A1 | <input type="radio"/> A5 |
| <input type="radio"/> A2 | <input type="radio"/> A6 |
| <input type="radio"/> A3 | <input type="radio"/> A7 |
| <input type="radio"/> A4 | <input type="radio"/> A8 |

### CLASSE D'INT. 3:

- |                          |                          |
|--------------------------|--------------------------|
| <input type="radio"/> A1 | <input type="radio"/> A5 |
| <input type="radio"/> A2 | <input type="radio"/> A6 |
| <input type="radio"/> A3 | <input type="radio"/> A7 |
| <input type="radio"/> A4 | <input type="radio"/> A8 |

### CLASSE D'INT. 4:

- |                          |                          |
|--------------------------|--------------------------|
| <input type="radio"/> A1 | <input type="radio"/> A5 |
| <input type="radio"/> A2 | <input type="radio"/> A6 |
| <input type="radio"/> A3 | <input type="radio"/> A7 |
| <input type="radio"/> A4 | <input type="radio"/> A8 |

Intervento puntuale



# SCHEDA DELLE UNITA' D'INTERVENTO DEL COMUNE DI SERRAMANNA

Codice Scheda:  Isolato:  Foglio  Mappale

Via e n. c.

Proprietario



FOTO1




FOTO2

## CARATTERI EDILIZI

Destinazione d'uso p. T.:	<input type="text" value="Residenziale"/>	Elementi formali	<input type="text" value="Portali"/>
Destinazione d'uso 1° p.:	<input type="text" value="Residenziale"/>	Valore architettonico	<input type="text" value="Modesto"/>
Destinazione d'uso 2° p.:	<input type="text"/>	Tipo interesse	<input type="text" value="Tipologico"/>
Destinazione d'uso 3° p.:	<input type="text"/>	Elementi copertura	<input type="text" value="Lastre di cemento amia"/>
Epoca costruzione	<input type="text" value="Prima del 1920"/>	Superfici	<input type="text" value="Ladiri intonacato"/>
Condizioni igieniche	<input type="text" value="Buono"/>	Infissi	<input type="text" value="Legno"/>
Condizioni statiche	<input type="text" value="Buono"/>	Analisi tipologica	<input type="text" value="Edificio tradizionale"/>
Condizioni manutentive	<input type="text" value="Buono"/>		

Note:

### CLASSE D'INTERVENTO 1

- |  |  |
|--|--|
| <input type="radio"/> A1: RESTAURO SCIENTIFIC<br><input type="radio"/> A2: RISANAMENTO CONSERVATIV<br><input checked="" type="radio"/> A3: RISTRUTTURAZIONE EDILIZI<br><input type="radio"/> A4: DEMOLIZIONE SUPERFETAZION | <input type="radio"/> A5: NUOVE EDIFICAZIONI A SEGUITO DI DEMOLIZI<br><input type="radio"/> A6: NUOVA EDIFICAZIONE IN AREA LIBE<br><input type="radio"/> A7: SOPRAELEVAZIONI<br><input type="radio"/> A8: INTERVENTI DI REINTEGRAZIONE AMBIENT |
|--|--|

### CLASSE D'INT. 2:

- |                                     |                          |
|-------------------------------------|--------------------------|
| <input type="radio"/> A1            | <input type="radio"/> A5 |
| <input type="radio"/> A2            | <input type="radio"/> A6 |
| <input type="radio"/> A3            | <input type="radio"/> A7 |
| <input checked="" type="radio"/> A4 | <input type="radio"/> A8 |

### CLASSE D'INT. 3:

- |                                     |                                     |
|-------------------------------------|-------------------------------------|
| <input checked="" type="radio"/> A1 | <input checked="" type="radio"/> A5 |
| <input checked="" type="radio"/> A2 | <input checked="" type="radio"/> A6 |
| <input checked="" type="radio"/> A3 | <input checked="" type="radio"/> A7 |
| <input checked="" type="radio"/> A4 | <input checked="" type="radio"/> A8 |

### CLASSE D'INT. 4:

- |                                     |                                     |
|-------------------------------------|-------------------------------------|
| <input checked="" type="radio"/> A1 | <input checked="" type="radio"/> A5 |
| <input checked="" type="radio"/> A2 | <input checked="" type="radio"/> A6 |
| <input checked="" type="radio"/> A3 | <input checked="" type="radio"/> A7 |
| <input checked="" type="radio"/> A4 | <input checked="" type="radio"/> A8 |

Intervento puntuale



# SCHEDA DELLE UNITA' D'INTERVENTO DEL COMUNE DI SERRAMANNA

Codice Scheda:  Isolato:  Foglio  Mappale

Via e n. c.

Proprietario



FOTO1



FOTO2

## CARATTERI EDILIZI

Destinazione d'uso p. T.:	<input type="text" value="Residenziale"/>	Elementi formali	<input type="text"/>
Destinazione d'uso 1° p.:	<input type="text" value="Residenziale"/>	Valore architettonico	<input type="text" value="Nullo"/>
Destinazione d'uso 2° p.:	<input type="text"/>	Tipo interesse	<input type="text"/>
Destinazione d'uso 3° p.:	<input type="text"/>	Elementi copertura	<input type="text" value="Tegole portoghesi"/>
Epoca costruzione	<input type="text" value="1960-1980"/>	Superfici	<input type="text" value="Intonaco"/>
Condizioni igieniche	<input type="text" value="Buono"/>	Infissi	<input type="text" value="Legno"/>
Condizioni statiche	<input type="text" value="Buono"/>	Analisi tipologica	<input type="text" value="Altro"/>
Condizioni manutentive	<input type="text" value="Buono"/>		

Note:

### CLASSE D'INTERVENTO 1

- |   |   |
|---|---|
| <input type="radio"/> A1: RESTAURO SCIENTIFIC       | <input type="radio"/> A5: NUOVE EDIFICAZIONI A SEGUITO DI DEMOLIZI        |
| <input type="radio"/> A2: RISANAMENTO CONSERVATIV   | <input type="radio"/> A6: NUOVA EDIFICAZIONE IN AREA LIBE                 |
| <input type="radio"/> A3: RISTRUTTURAZIONE EDILIZI  | <input type="radio"/> A7: SOPRAELEVAZIONI                                 |
| <input type="radio"/> A4: DEMOLIZIONE SUPERFETAZION | <input checked="" type="radio"/> A8: INTERVENTI DI REINTEGRAZIONE AMBIENT |

### CLASSE D'INT. 2:

- |                                     |                          |
|-------------------------------------|--------------------------|
| <input type="radio"/> A1            | <input type="radio"/> A5 |
| <input type="radio"/> A2            | <input type="radio"/> A6 |
| <input checked="" type="radio"/> A3 | <input type="radio"/> A7 |
| <input type="radio"/> A4            | <input type="radio"/> A8 |

### CLASSE D'INT. 3:

- |                                     |                          |
|-------------------------------------|--------------------------|
| <input type="radio"/> A1            | <input type="radio"/> A5 |
| <input type="radio"/> A2            | <input type="radio"/> A6 |
| <input type="radio"/> A3            | <input type="radio"/> A7 |
| <input checked="" type="radio"/> A4 | <input type="radio"/> A8 |

### CLASSE D'INT. 4:

- |                                     |                                     |
|-------------------------------------|-------------------------------------|
| <input checked="" type="radio"/> A1 | <input checked="" type="radio"/> A5 |
| <input checked="" type="radio"/> A2 | <input checked="" type="radio"/> A6 |
| <input checked="" type="radio"/> A3 | <input checked="" type="radio"/> A7 |
| <input checked="" type="radio"/> A4 | <input checked="" type="radio"/> A8 |

Intervento puntuale



# SCHEDA DELLE UNITA' D'INTERVENTO DEL COMUNE DI SERRAMANNA

Codice Scheda:  Isolato:  Foglio  Mappale

Via e n. c.

Proprietario



FOTO1




FOTO2

## CARATTERI EDILIZI

Destinazione d'uso p. T.:	<input type="text" value="Residenziale"/>	Elementi formali	<input type="text"/>
Destinazione d'uso 1° p.:	<input type="text" value="Residenziale"/>	Valore architettonico	<input type="text" value="Nullo"/>
Destinazione d'uso 2° p.:	<input type="text"/>	Tipo interesse	<input type="text"/>
Destinazione d'uso 3° p.:	<input type="text"/>	Elementi copertura	<input type="text" value="Lastre di cemento amia"/>
Epoca costruzione	<input type="text" value="1920-1960"/>	Superfici	<input type="text" value="Intonaco"/>
Condizioni igieniche	<input type="text" value="Buono"/>	Infissi	<input type="text" value="Alluminio"/>
Condizioni statiche	<input type="text" value="Buono"/>	Analisi tipologica	<input type="text" value="Altro"/>
Condizioni manutentive	<input type="text" value="Buono"/>		

Note:

### CLASSE D'INTERVENTO 1

- |   |  |
|---|--|
| <input type="radio"/> A1: RESTAURO SCIENTIFIC                 | <input type="radio"/> A5: NUOVE EDIFICAZIONI A SEGUITO DI DEMOLIZI |
| <input type="radio"/> A2: RISANAMENTO CONSERVATIV             | <input type="radio"/> A6: NUOVA EDIFICAZIONE IN AREA LIBE          |
| <input checked="" type="radio"/> A3: RISTRUTTURAZIONE EDILIZI | <input type="radio"/> A7: SOPRAELEVAZIONI                          |
| <input type="radio"/> A4: DEMOLIZIONE SUPERFETAZION           | <input type="radio"/> A8: INTERVENTI DI REINTEGRAZIONE AMBIENT     |

### CLASSE D'INT. 2:

- |                                     |                          |
|-------------------------------------|--------------------------|
| <input type="radio"/> A1            | <input type="radio"/> A5 |
| <input type="radio"/> A2            | <input type="radio"/> A6 |
| <input type="radio"/> A3            | <input type="radio"/> A7 |
| <input checked="" type="radio"/> A4 | <input type="radio"/> A8 |

### CLASSE D'INT. 3:

- |                                     |                                     |
|-------------------------------------|-------------------------------------|
| <input checked="" type="radio"/> A1 | <input checked="" type="radio"/> A5 |
| <input checked="" type="radio"/> A2 | <input checked="" type="radio"/> A6 |
| <input checked="" type="radio"/> A3 | <input checked="" type="radio"/> A7 |
| <input checked="" type="radio"/> A4 | <input checked="" type="radio"/> A8 |

### CLASSE D'INT. 4:

- |                                     |                                     |
|-------------------------------------|-------------------------------------|
| <input checked="" type="radio"/> A1 | <input checked="" type="radio"/> A5 |
| <input checked="" type="radio"/> A2 | <input checked="" type="radio"/> A6 |
| <input checked="" type="radio"/> A3 | <input checked="" type="radio"/> A7 |
| <input checked="" type="radio"/> A4 | <input checked="" type="radio"/> A8 |

Intervento puntuale



# SCHEDA DELLE UNITA' D'INTERVENTO DEL COMUNE DI SERRAMANNA

Codice Scheda:  Isolato:  Foglio  Mappale

Via e n. c.

Proprietario



FOTO1



FOTO2

## CARATTERI EDILIZI

Destinazione d'uso p. T.:	<input type="text" value="Residenziale"/>	Elementi formali	<input type="text"/>
Destinazione d'uso 1° p.:	<input type="text" value="Residenziale"/>	Valore architettonico	<input type="text" value="Modesto"/>
Destinazione d'uso 2° p.:	<input type="text"/>	Tipo interesse	<input type="text"/>
Destinazione d'uso 3° p.:	<input type="text"/>	Elementi copertura	<input type="text" value="Tegole portoghesi"/>
Epoca costruzione	<input type="text" value="Dopo 1980"/>	Superfici	<input type="text" value="Intonaco"/>
Condizioni igieniche	<input type="text"/>	Infissi	<input type="text"/>
Condizioni statiche	<input type="text" value="Ottimo"/>	Analisi tipologica	<input type="text" value="Altro"/>
Condizioni manutentive	<input type="text"/>		

Note:

### CLASSE D'INTERVENTO 1

- A1: RESTAURO SCIENTIFIC
- A2: RISANAMENTO CONSERVATIV
- A3: RISTRUTTURAZIONE EDILIZI
- A4: DEMOLIZIONE SUPERFETAZION
- A5: NUOVE EDIFICAZIONI A SEGUITO DI DEMOLIZI
- A6: NUOVA EDIFICAZIONE IN AREA LIBE
- A7: SOPRAELEVAZIONI
- A8: INTERVENTI DI REINTEGRAZIONE AMBIENT

### CLASSE D'INT. 2:

- A1  A5
- A2  A6
- A3  A7
- A4  A8

### CLASSE D'INT. 3:

- A1  A5
- A2  A6
- A3  A7
- A4  A8

### CLASSE D'INT. 4:

- A1  A5
- A2  A6
- A3  A7
- A4  A8

Intervento puntuale



# SCHEDA DELLE UNITA' D'INTERVENTO DEL COMUNE DI SERRAMANNA

Codice Scheda:  Isolato:  Foglio  Mappale

Via e n. c.

Proprietario



FOTO1



FOTO2

## CARATTERI EDILIZI

Destinazione d'uso p. T.:	<input type="text" value="Residenziale"/>	Elementi formali	<input type="text" value="Portali"/>
Destinazione d'uso 1° p.:	<input type="text" value="Residenziale"/>	Valore architettonico	<input type="text" value="Modesto"/>
Destinazione d'uso 2° p.:	<input type="text"/>	Tipo interesse	<input type="text" value="Tipologico"/>
Destinazione d'uso 3° p.:	<input type="text"/>	Elementi copertura	<input type="text" value="Coppi tradizionali"/>
Epoca costruzione	<input type="text" value="1920-1960"/>	Superfici	<input type="text" value="Ladiri intonacato"/>
Condizioni igieniche	<input type="text" value="Insufficiente"/>	Infissi	<input type="text" value="Alluminio"/>
Condizioni statiche	<input type="text" value="Insufficiente"/>	Analisi tipologica	<input type="text" value="Edificio tradizionale"/>
Condizioni manutentive	<input type="text" value="Insufficiente"/>		

Note:

### CLASSE D'INTERVENTO 1

- |   |  |
|---|--|
| <input type="radio"/> A1: RESTAURO SCIENTIFIC                 | <input type="radio"/> A5: NUOVE EDIFICAZIONI A SEGUITO DI DEMOLIZI |
| <input type="radio"/> A2: RISANAMENTO CONSERVATIV             | <input type="radio"/> A6: NUOVA EDIFICAZIONE IN AREA LIBE          |
| <input checked="" type="radio"/> A3: RISTRUTTURAZIONE EDILIZI | <input type="radio"/> A7: SOPRAELEVAZIONI                          |
| <input type="radio"/> A4: DEMOLIZIONE SUPERFETAZION           | <input type="radio"/> A8: INTERVENTI DI REINTEGRAZIONE AMBIENT     |

### CLASSE D'INT. 2:

- |                                     |                          |
|-------------------------------------|--------------------------|
| <input type="radio"/> A1            | <input type="radio"/> A5 |
| <input type="radio"/> A2            | <input type="radio"/> A6 |
| <input type="radio"/> A3            | <input type="radio"/> A7 |
| <input checked="" type="radio"/> A4 | <input type="radio"/> A8 |

### CLASSE D'INT. 3:

- |                                     |                                     |
|-------------------------------------|-------------------------------------|
| <input checked="" type="radio"/> A1 | <input checked="" type="radio"/> A5 |
| <input checked="" type="radio"/> A2 | <input checked="" type="radio"/> A6 |
| <input checked="" type="radio"/> A3 | <input checked="" type="radio"/> A7 |
| <input checked="" type="radio"/> A4 | <input checked="" type="radio"/> A8 |

### CLASSE D'INT. 4:

- |                                     |                                     |
|-------------------------------------|-------------------------------------|
| <input checked="" type="radio"/> A1 | <input checked="" type="radio"/> A5 |
| <input checked="" type="radio"/> A2 | <input checked="" type="radio"/> A6 |
| <input checked="" type="radio"/> A3 | <input checked="" type="radio"/> A7 |
| <input checked="" type="radio"/> A4 | <input checked="" type="radio"/> A8 |

Intervento puntuale



# SCHEDA DELLE UNITA' D'INTERVENTO DEL COMUNE DI SERRAMANNA

Codice Scheda:  Isolato:  Foglio  Mappale

Via e n. c.

Proprietario



FOTO1




FOTO2

## CARATTERI EDILIZI

Destinazione d'uso p. T.:	<input type="text" value="Residenziale"/>	Elementi formali	<input type="text"/>
Destinazione d'uso 1° p.:	<input type="text" value="Residenziale"/>	Valore architettonico	<input type="text" value="Modesto"/>
Destinazione d'uso 2° p.:	<input type="text"/>	Tipo interesse	<input type="text" value="Ambientale"/>
Destinazione d'uso 3° p.:	<input type="text"/>	Elementi copertura	<input type="text" value="Coppi tradizionali"/>
Epoca costruzione	<input type="text" value="Prima del 1920"/>	Superfici	<input type="text" value="Ladiri intonacato"/>
Condizioni igieniche	<input type="text" value="Insufficiente"/>	Infissi	<input type="text" value="Legno"/>
Condizioni statiche	<input type="text" value="Insufficiente"/>	Analisi tipologica	<input type="text" value="Edificio tradizionale"/>
Condizioni manutentive	<input type="text" value="Insufficiente"/>		

Note:

### CLASSE D'INTERVENTO 1

- |  |  |
|--|--|
| <input type="radio"/> A1: RESTAURO SCIENTIFIC<br><input type="radio"/> A2: RISANAMENTO CONSERVATIV<br><input checked="" type="radio"/> A3: RISTRUTTURAZIONE EDILIZI<br><input type="radio"/> A4: DEMOLIZIONE SUPERFETAZION | <input type="radio"/> A5: NUOVE EDIFICAZIONI A SEGUITO DI DEMOLIZI<br><input type="radio"/> A6: NUOVA EDIFICAZIONE IN AREA LIBE<br><input type="radio"/> A7: SOPRAELEVAZIONI<br><input type="radio"/> A8: INTERVENTI DI REINTEGRAZIONE AMBIENT |
|--|--|

### CLASSE D'INT. 2:

- |                                     |                          |
|-------------------------------------|--------------------------|
| <input type="radio"/> A1            | <input type="radio"/> A5 |
| <input type="radio"/> A2            | <input type="radio"/> A6 |
| <input type="radio"/> A3            | <input type="radio"/> A7 |
| <input checked="" type="radio"/> A4 | <input type="radio"/> A8 |

### CLASSE D'INT. 3:

- |                                     |                                     |
|-------------------------------------|-------------------------------------|
| <input checked="" type="radio"/> A1 | <input checked="" type="radio"/> A5 |
| <input checked="" type="radio"/> A2 | <input checked="" type="radio"/> A6 |
| <input checked="" type="radio"/> A3 | <input checked="" type="radio"/> A7 |
| <input checked="" type="radio"/> A4 | <input checked="" type="radio"/> A8 |

### CLASSE D'INT. 4:

- |                                     |                                     |
|-------------------------------------|-------------------------------------|
| <input checked="" type="radio"/> A1 | <input checked="" type="radio"/> A5 |
| <input checked="" type="radio"/> A2 | <input checked="" type="radio"/> A6 |
| <input checked="" type="radio"/> A3 | <input checked="" type="radio"/> A7 |
| <input checked="" type="radio"/> A4 | <input checked="" type="radio"/> A8 |

Intervento puntuale



# SCHEDA DELLE UNITA' D'INTERVENTO DEL COMUNE DI SERRAMANNA

Codice Scheda:  Isolato:  Foglio  Mappale

Via e n. c.

Proprietario



FOTO1




FOTO2

## CARATTERI EDILIZI

Destinazione d'uso p. T.:	<input type="text" value="Residenziale"/>	Elementi formali	<input type="text"/>
Destinazione d'uso 1° p.:	<input type="text" value="Residenziale"/>	Valore architettonico	<input type="text" value="Nullo"/>
Destinazione d'uso 2° p.:	<input type="text"/>	Tipo interesse	<input type="text" value="Ambientale"/>
Destinazione d'uso 3° p.:	<input type="text"/>	Elementi copertura	<input type="text"/>
Epoca costruzione	<input type="text" value="Dopo 1980"/>	Superfici	<input type="text" value="Intonaco"/>
Condizioni igieniche	<input type="text" value="Ottimo"/>	Infissi	<input type="text" value="Legno"/>
Condizioni statiche	<input type="text" value="Ottimo"/>	Analisi tipologica	<input type="text" value="Altro"/>
Condizioni manutentive	<input type="text" value="Ottimo"/>		

Note:

### CLASSE D'INTERVENTO 1

- |   |   |
|---|---|
| <input type="radio"/> A1: RESTAURO SCIENTIFIC       | <input type="radio"/> A5: NUOVE EDIFICAZIONI A SEGUITO DI DEMOLIZI        |
| <input type="radio"/> A2: RISANAMENTO CONSERVATIV   | <input type="radio"/> A6: NUOVA EDIFICAZIONE IN AREA LIBE                 |
| <input type="radio"/> A3: RISTRUTTURAZIONE EDILIZI  | <input type="radio"/> A7: SOPRAELEVAZIONI                                 |
| <input type="radio"/> A4: DEMOLIZIONE SUPERFETAZION | <input checked="" type="radio"/> A8: INTERVENTI DI REINTEGRAZIONE AMBIENT |

### CLASSE D'INT. 2:

- |                          |                          |
|--------------------------|--------------------------|
| <input type="radio"/> A1 | <input type="radio"/> A5 |
| <input type="radio"/> A2 | <input type="radio"/> A6 |
| <input type="radio"/> A3 | <input type="radio"/> A7 |
| <input type="radio"/> A4 | <input type="radio"/> A8 |

### CLASSE D'INT. 3:

- |                          |                          |
|--------------------------|--------------------------|
| <input type="radio"/> A1 | <input type="radio"/> A5 |
| <input type="radio"/> A2 | <input type="radio"/> A6 |
| <input type="radio"/> A3 | <input type="radio"/> A7 |
| <input type="radio"/> A4 | <input type="radio"/> A8 |

### CLASSE D'INT. 4:

- |                          |                          |
|--------------------------|--------------------------|
| <input type="radio"/> A1 | <input type="radio"/> A5 |
| <input type="radio"/> A2 | <input type="radio"/> A6 |
| <input type="radio"/> A3 | <input type="radio"/> A7 |
| <input type="radio"/> A4 | <input type="radio"/> A8 |

Intervento puntuale





# SCHEDA DELLE UNITA' D'INTERVENTO DEL COMUNE DI SERRAMANNA

Codice Scheda:  Isolato:  Foglio  Mappale

Via e n. c.

Proprietario



FOTO1




FOTO2

## CARATTERI EDILIZI

Destinazione d'uso p. T.:	<input type="text" value="Residenziale"/>	Elementi formali	<input type="text"/>
Destinazione d'uso 1° p.:	<input type="text" value="Residenziale"/>	Valore architettonico	<input type="text" value="Nullo"/>
Destinazione d'uso 2° p.:	<input type="text"/>	Tipo interesse	<input type="text"/>
Destinazione d'uso 3° p.:	<input type="text"/>	Elementi copertura	<input type="text" value="Coppi tradizionali"/>
Epoca costruzione	<input type="text" value="1920-1960"/>	Superfici	<input type="text" value="Intonaco"/>
Condizioni igieniche	<input type="text" value="Buono"/>	Infissi	<input type="text" value="Alluminio"/>
Condizioni statiche	<input type="text" value="Buono"/>	Analisi tipologica	<input type="text" value="Altro"/>
Condizioni manutentive	<input type="text" value="Buono"/>		

Note:

### CLASSE D'INTERVENTO 1

- |  |  |
|--|--|
| <input type="radio"/> A1: RESTAURO SCIENTIFIC<br><input type="radio"/> A2: RISANAMENTO CONSERVATIV<br><input checked="" type="radio"/> A3: RISTRUTTURAZIONE EDILIZI<br><input type="radio"/> A4: DEMOLIZIONE SUPERFETAZION | <input type="radio"/> A5: NUOVE EDIFICAZIONI A SEGUITO DI DEMOLIZI<br><input type="radio"/> A6: NUOVA EDIFICAZIONE IN AREA LIBE<br><input type="radio"/> A7: SOPRAELEVAZIONI<br><input type="radio"/> A8: INTERVENTI DI REINTEGRAZIONE AMBIENT |
|--|--|

### CLASSE D'INT. 2:

- |                                     |                          |
|-------------------------------------|--------------------------|
| <input type="radio"/> A1            | <input type="radio"/> A5 |
| <input type="radio"/> A2            | <input type="radio"/> A6 |
| <input type="radio"/> A3            | <input type="radio"/> A7 |
| <input checked="" type="radio"/> A4 | <input type="radio"/> A8 |

### CLASSE D'INT. 3:

- |                                     |                                     |
|-------------------------------------|-------------------------------------|
| <input checked="" type="radio"/> A1 | <input checked="" type="radio"/> A5 |
| <input checked="" type="radio"/> A2 | <input checked="" type="radio"/> A6 |
| <input checked="" type="radio"/> A3 | <input checked="" type="radio"/> A7 |
| <input checked="" type="radio"/> A4 | <input checked="" type="radio"/> A8 |

### CLASSE D'INT. 4:

- |                                     |                                     |
|-------------------------------------|-------------------------------------|
| <input checked="" type="radio"/> A1 | <input checked="" type="radio"/> A5 |
| <input checked="" type="radio"/> A2 | <input checked="" type="radio"/> A6 |
| <input checked="" type="radio"/> A3 | <input checked="" type="radio"/> A7 |
| <input checked="" type="radio"/> A4 | <input checked="" type="radio"/> A8 |

Intervento puntuale



# SCHEDA DELLE UNITA' D'INTERVENTO DEL COMUNE DI SERRAMANNA

Codice Scheda:  Isolato:  Foglio  Mappale

Via e n. c.

Proprietario



FOTO1



FOTO2

## CARATTERI EDILIZI

Destinazione d'uso p. T.:	<input type="text" value="Residenziale"/>	Elementi formali	<input type="text" value="Portali"/>
Destinazione d'uso 1° p.:	<input type="text" value="Residenziale"/>	Valore architettonico	<input type="text" value="Modesto"/>
Destinazione d'uso 2° p.:	<input type="text"/>	Tipo interesse	<input type="text" value="Ambientale"/>
Destinazione d'uso 3° p.:	<input type="text"/>	Elementi copertura	<input type="text" value="Coppi tradizionali"/>
Epoca costruzione	<input type="text" value="1920-1960"/>	Superfici	<input type="text" value="Ladiri intonacato"/>
Condizioni igieniche	<input type="text" value="Insufficiente"/>	Infissi	<input type="text" value="Alluminio"/>
Condizioni statiche	<input type="text" value="Buono"/>	Analisi tipologica	<input type="text" value="Edificio tradizionale"/>
Condizioni manutentive	<input type="text" value="Buono"/>		

Note:

### CLASSE D'INTERVENTO 1

- |  |  |
|--|--|
| <input type="radio"/> A1: RESTAURO SCIENTIFIC<br><input type="radio"/> A2: RISANAMENTO CONSERVATIV<br><input checked="" type="radio"/> A3: RISTRUTTURAZIONE EDILIZI<br><input type="radio"/> A4: DEMOLIZIONE SUPERFETAZION | <input type="radio"/> A5: NUOVE EDIFICAZIONI A SEGUITO DI DEMOLIZI<br><input type="radio"/> A6: NUOVA EDIFICAZIONE IN AREA LIBE<br><input type="radio"/> A7: SOPRAELEVAZIONI<br><input type="radio"/> A8: INTERVENTI DI REINTEGRAZIONE AMBIENT |
|--|--|

### CLASSE D'INT. 2:

- |                                     |                          |
|-------------------------------------|--------------------------|
| <input type="radio"/> A1            | <input type="radio"/> A5 |
| <input type="radio"/> A2            | <input type="radio"/> A6 |
| <input type="radio"/> A3            | <input type="radio"/> A7 |
| <input checked="" type="radio"/> A4 | <input type="radio"/> A8 |

### CLASSE D'INT. 3:

- |                                     |                                     |
|-------------------------------------|-------------------------------------|
| <input checked="" type="radio"/> A1 | <input checked="" type="radio"/> A5 |
| <input checked="" type="radio"/> A2 | <input checked="" type="radio"/> A6 |
| <input checked="" type="radio"/> A3 | <input checked="" type="radio"/> A7 |
| <input checked="" type="radio"/> A4 | <input checked="" type="radio"/> A8 |

### CLASSE D'INT. 4:

- |                                     |                                     |
|-------------------------------------|-------------------------------------|
| <input checked="" type="radio"/> A1 | <input checked="" type="radio"/> A5 |
| <input checked="" type="radio"/> A2 | <input checked="" type="radio"/> A6 |
| <input checked="" type="radio"/> A3 | <input checked="" type="radio"/> A7 |
| <input checked="" type="radio"/> A4 | <input checked="" type="radio"/> A8 |

Intervento puntuale



# SCHEDA DELLE UNITA' D'INTERVENTO DEL COMUNE DI SERRAMANNA

Codice Scheda:  Isolato:  Foglio  Mappale

Via e n. c.

Proprietario



FOTO1




FOTO2

## CARATTERI EDILIZI

Destinazione d'uso p. T.:	<input type="text" value="Residenziale"/>	Elementi formali	<input type="text"/>
Destinazione d'uso 1° p.:	<input type="text" value="Residenziale"/>	Valore architettonico	<input type="text" value="Nullo"/>
Destinazione d'uso 2° p.:	<input type="text"/>	Tipo interesse	<input type="text"/>
Destinazione d'uso 3° p.:	<input type="text"/>	Elementi copertura	<input type="text" value="Terrazzo"/>
Epoca costruzione	<input type="text" value="1960-1980"/>	Superfici	<input type="text" value="Intonaco"/>
Condizioni igieniche	<input type="text" value="Buono"/>	Infissi	<input type="text" value="Legno"/>
Condizioni statiche	<input type="text" value="Buono"/>	Analisi tipologica	<input type="text" value="Altro"/>
Condizioni manutentive	<input type="text" value="Buono"/>		

Note:

### CLASSE D'INTERVENTO 1

- |   |  |
|---|--|
| <input type="radio"/> A1: RESTAURO SCIENTIFIC                 | <input type="radio"/> A5: NUOVE EDIFICAZIONI A SEGUITO DI DEMOLIZI |
| <input type="radio"/> A2: RISANAMENTO CONSERVATIV             | <input type="radio"/> A6: NUOVA EDIFICAZIONE IN AREA LIBE          |
| <input checked="" type="radio"/> A3: RISTRUTTURAZIONE EDILIZI | <input type="radio"/> A7: SOPRAELEVAZIONI                          |
| <input type="radio"/> A4: DEMOLIZIONE SUPERFETAZION           | <input type="radio"/> A8: INTERVENTI DI REINTEGRAZIONE AMBIENT     |

### CLASSE D'INT. 2:

- |                          |                          |
|--------------------------|--------------------------|
| <input type="radio"/> A1 | <input type="radio"/> A5 |
| <input type="radio"/> A2 | <input type="radio"/> A6 |
| <input type="radio"/> A3 | <input type="radio"/> A7 |
| <input type="radio"/> A4 | <input type="radio"/> A8 |

### CLASSE D'INT. 3:

- |                          |                          |
|--------------------------|--------------------------|
| <input type="radio"/> A1 | <input type="radio"/> A5 |
| <input type="radio"/> A2 | <input type="radio"/> A6 |
| <input type="radio"/> A3 | <input type="radio"/> A7 |
| <input type="radio"/> A4 | <input type="radio"/> A8 |

### CLASSE D'INT. 4:

- |                          |                          |
|--------------------------|--------------------------|
| <input type="radio"/> A1 | <input type="radio"/> A5 |
| <input type="radio"/> A2 | <input type="radio"/> A6 |
| <input type="radio"/> A3 | <input type="radio"/> A7 |
| <input type="radio"/> A4 | <input type="radio"/> A8 |

Intervento puntuale



# SCHEDA DELLE UNITA' D'INTERVENTO DEL COMUNE DI SERRAMANNA

Codice Scheda:  Isolato:  Foglio  Mappale

Via e n. c.

Proprietario



FOTO1




FOTO2

## CARATTERI EDILIZI

Destinazione d'uso p. T.:	<input type="text" value="Residenziale"/>	Elementi formali	<input type="text"/>
Destinazione d'uso 1° p.:	<input type="text" value="Residenziale"/>	Valore architettonico	<input type="text" value="Modesto"/>
Destinazione d'uso 2° p.:	<input type="text"/>	Tipo interesse	<input type="text" value="Ambientale"/>
Destinazione d'uso 3° p.:	<input type="text"/>	Elementi copertura	<input type="text" value="Lastre di cemento amia"/>
Epoca costruzione	<input type="text" value="1920-1960"/>	Superfici	<input type="text" value="Intonaco"/>
Condizioni igieniche	<input type="text" value="Buono"/>	Infissi	<input type="text" value="Legno"/>
Condizioni statiche	<input type="text" value="Buono"/>	Analisi tipologica	<input type="text" value="Altro"/>
Condizioni manutentive	<input type="text" value="Buono"/>		

Note:

### CLASSE D'INTERVENTO 1

- |   |  |
|---|--|
| <input type="radio"/> A1: RESTAURO SCIENTIFIC                 | <input type="radio"/> A5: NUOVE EDIFICAZIONI A SEGUITO DI DEMOLIZI |
| <input type="radio"/> A2: RISANAMENTO CONSERVATIV             | <input type="radio"/> A6: NUOVA EDIFICAZIONE IN AREA LIBE          |
| <input checked="" type="radio"/> A3: RISTRUTTURAZIONE EDILIZI | <input type="radio"/> A7: SOPRAELEVAZIONI                          |
| <input type="radio"/> A4: DEMOLIZIONE SUPERFETAZION           | <input type="radio"/> A8: INTERVENTI DI REINTEGRAZIONE AMBIENT     |

### CLASSE D'INT. 2:

- |                          |                                     |
|--------------------------|-------------------------------------|
| <input type="radio"/> A1 | <input type="radio"/> A5            |
| <input type="radio"/> A2 | <input type="radio"/> A6            |
| <input type="radio"/> A3 | <input type="radio"/> A7            |
| <input type="radio"/> A4 | <input checked="" type="radio"/> A8 |

### CLASSE D'INT. 3:

- |                                     |                                     |
|-------------------------------------|-------------------------------------|
| <input checked="" type="radio"/> A1 | <input checked="" type="radio"/> A5 |
| <input checked="" type="radio"/> A2 | <input checked="" type="radio"/> A6 |
| <input checked="" type="radio"/> A3 | <input checked="" type="radio"/> A7 |
| <input checked="" type="radio"/> A4 | <input checked="" type="radio"/> A8 |

### CLASSE D'INT. 4:

- |                                     |                                     |
|-------------------------------------|-------------------------------------|
| <input checked="" type="radio"/> A1 | <input checked="" type="radio"/> A5 |
| <input checked="" type="radio"/> A2 | <input checked="" type="radio"/> A6 |
| <input checked="" type="radio"/> A3 | <input checked="" type="radio"/> A7 |
| <input checked="" type="radio"/> A4 | <input checked="" type="radio"/> A8 |

Intervento puntuale

PORTALE DA REALIZZARE.



# SCHEDA DELLE UNITA' D'INTERVENTO DEL COMUNE DI SERRAMANNA

Codice Scheda:  Isolato:  Foglio  Mappale

Via e n. c.

Proprietario



FOTO1



FOTO2

## CARATTERI EDILIZI

Destinazione d'uso p. T.:	<input type="text" value="Residenziale"/>	Elementi formali	<input type="text" value="Portali"/>
Destinazione d'uso 1° p.:	<input type="text" value="Residenziale"/>	Valore architettonico	<input type="text" value="Modesto"/>
Destinazione d'uso 2° p.:	<input type="text"/>	Tipo interesse	<input type="text"/>
Destinazione d'uso 3° p.:	<input type="text"/>	Elementi copertura	<input type="text" value="Tegole portoghesi"/>
Epoca costruzione	<input type="text" value="1920-1960"/>	Superfici	<input type="text" value="Ladiri intonacato"/>
Condizioni igieniche	<input type="text" value="Buono"/>	Infissi	<input type="text" value="Legno"/>
Condizioni statiche	<input type="text" value="Buono"/>	Analisi tipologica	<input type="text" value="Edificio tradizionale"/>
Condizioni manutentive	<input type="text" value="Buono"/>		

Note:

### CLASSE D'INTERVENTO 1

- |   |  |
|---|--|
| <input type="radio"/> A1: RESTAURO SCIENTIFIC                 | <input type="radio"/> A5: NUOVE EDIFICAZIONI A SEGUITO DI DEMOLIZI |
| <input type="radio"/> A2: RISANAMENTO CONSERVATIV             | <input type="radio"/> A6: NUOVA EDIFICAZIONE IN AREA LIBE          |
| <input checked="" type="radio"/> A3: RISTRUTTURAZIONE EDILIZI | <input type="radio"/> A7: SOPRAELEVAZIONI                          |
| <input type="radio"/> A4: DEMOLIZIONE SUPERFETAZION           | <input type="radio"/> A8: INTERVENTI DI REINTEGRAZIONE AMBIENT     |

### CLASSE D'INT. 2:

- |                                     |                          |
|-------------------------------------|--------------------------|
| <input type="radio"/> A1            | <input type="radio"/> A5 |
| <input type="radio"/> A2            | <input type="radio"/> A6 |
| <input type="radio"/> A3            | <input type="radio"/> A7 |
| <input checked="" type="radio"/> A4 | <input type="radio"/> A8 |

### CLASSE D'INT. 3:

- |                                     |                                     |
|-------------------------------------|-------------------------------------|
| <input checked="" type="radio"/> A1 | <input checked="" type="radio"/> A5 |
| <input checked="" type="radio"/> A2 | <input checked="" type="radio"/> A6 |
| <input checked="" type="radio"/> A3 | <input checked="" type="radio"/> A7 |
| <input checked="" type="radio"/> A4 | <input checked="" type="radio"/> A8 |

### CLASSE D'INT. 4:

- |                                     |                                     |
|-------------------------------------|-------------------------------------|
| <input checked="" type="radio"/> A1 | <input checked="" type="radio"/> A5 |
| <input checked="" type="radio"/> A2 | <input checked="" type="radio"/> A6 |
| <input checked="" type="radio"/> A3 | <input checked="" type="radio"/> A7 |
| <input checked="" type="radio"/> A4 | <input checked="" type="radio"/> A8 |

Intervento puntuale



# SCHEDA DELLE UNITA' D'INTERVENTO DEL COMUNE DI SERRAMANNA

Codice Scheda:  Isolato:  Foglio  Mappale

Via e n. c.

Proprietario



FOTO1




FOTO2

## CARATTERI EDILIZI

Destinazione d'uso p. T.:	<input type="text" value="Residenziale"/>	Elementi formali	<input type="text" value="Portali"/>
Destinazione d'uso 1° p.:	<input type="text" value="Residenziale"/>	Valore architettonico	<input type="text" value="Buono"/>
Destinazione d'uso 2° p.:	<input type="text"/>	Tipo interesse	<input type="text" value="Architettonico"/>
Destinazione d'uso 3° p.:	<input type="text"/>	Elementi copertura	<input type="text" value="Coppi tradizionali"/>
Epoca costruzione	<input type="text" value="Prima del 1920"/>	Superfici	<input type="text" value="Ladiri intonacato"/>
Condizioni igieniche	<input type="text" value="Buono"/>	Infissi	<input type="text" value="Legno"/>
Condizioni statiche	<input type="text" value="Buono"/>	Analisi tipologica	<input type="text" value="Edificio tradizionale"/>
Condizioni manutentive	<input type="text" value="Buono"/>		

Note:

### CLASSE D'INTERVENTO 1

- |  |  |
|--|--|
| <input type="radio"/> A1: RESTAURO SCIENTIFIC<br><input type="radio"/> A2: RISANAMENTO CONSERVATIV<br><input checked="" type="radio"/> A3: RISTRUTTURAZIONE EDILIZI<br><input type="radio"/> A4: DEMOLIZIONE SUPERFETAZION | <input type="radio"/> A5: NUOVE EDIFICAZIONI A SEGUITO DI DEMOLIZI<br><input type="radio"/> A6: NUOVA EDIFICAZIONE IN AREA LIBE<br><input type="radio"/> A7: SOPRAELEVAZIONI<br><input type="radio"/> A8: INTERVENTI DI REINTEGRAZIONE AMBIENT |
|--|--|

### CLASSE D'INT. 2:

- |                                     |                          |
|-------------------------------------|--------------------------|
| <input type="radio"/> A1            | <input type="radio"/> A5 |
| <input type="radio"/> A2            | <input type="radio"/> A6 |
| <input type="radio"/> A3            | <input type="radio"/> A7 |
| <input checked="" type="radio"/> A4 | <input type="radio"/> A8 |

### CLASSE D'INT. 3:

- |                                     |                                     |
|-------------------------------------|-------------------------------------|
| <input checked="" type="radio"/> A1 | <input checked="" type="radio"/> A5 |
| <input checked="" type="radio"/> A2 | <input checked="" type="radio"/> A6 |
| <input checked="" type="radio"/> A3 | <input checked="" type="radio"/> A7 |
| <input checked="" type="radio"/> A4 | <input checked="" type="radio"/> A8 |

### CLASSE D'INT. 4:

- |                                     |                                     |
|-------------------------------------|-------------------------------------|
| <input checked="" type="radio"/> A1 | <input checked="" type="radio"/> A5 |
| <input checked="" type="radio"/> A2 | <input checked="" type="radio"/> A6 |
| <input checked="" type="radio"/> A3 | <input checked="" type="radio"/> A7 |
| <input checked="" type="radio"/> A4 | <input checked="" type="radio"/> A8 |

Intervento puntuale



# SCHEDA DELLE UNITA' D'INTERVENTO DEL COMUNE DI SERRAMANNA

Codice Scheda:  Isolato:  Foglio  Mappale

Via e n. c.

Proprietario



FOTO1




FOTO2

## CARATTERI EDILIZI

Destinazione d'uso p. T.:	<input type="text" value="Residenziale"/>	Elementi formali	<input type="text"/>
Destinazione d'uso 1° p.:	<input type="text" value="Residenziale"/>	Valore architettonico	<input type="text" value="Nulla"/>
Destinazione d'uso 2° p.:	<input type="text"/>	Tipo interesse	<input type="text"/>
Destinazione d'uso 3° p.:	<input type="text"/>	Elementi copertura	<input type="text" value="Tegole portoghesi"/>
Epoca costruzione	<input type="text" value="Dopo 1980"/>	Superfici	<input type="text" value="Intonaco"/>
Condizioni igieniche	<input type="text" value="Buono"/>	Infissi	<input type="text" value="Legno"/>
Condizioni statiche	<input type="text" value="Buono"/>	Analisi tipologica	<input type="text" value="Altro"/>
Condizioni manutentive	<input type="text" value="Buono"/>		

Note:

### CLASSE D'INTERVENTO 1

- |   |   |
|---|---|
| <input type="radio"/> A1: RESTAURO SCIENTIFIC       | <input type="radio"/> A5: NUOVE EDIFICAZIONI A SEGUITO DI DEMOLIZI        |
| <input type="radio"/> A2: RISANAMENTO CONSERVATIV   | <input type="radio"/> A6: NUOVA EDIFICAZIONE IN AREA LIBE                 |
| <input type="radio"/> A3: RISTRUTTURAZIONE EDILIZI  | <input type="radio"/> A7: SOPRAELEVAZIONI                                 |
| <input type="radio"/> A4: DEMOLIZIONE SUPERFETAZION | <input checked="" type="radio"/> A8: INTERVENTI DI REINTEGRAZIONE AMBIENT |

### CLASSE D'INT. 2:

- |                                     |                          |
|-------------------------------------|--------------------------|
| <input type="radio"/> A1            | <input type="radio"/> A5 |
| <input type="radio"/> A2            | <input type="radio"/> A6 |
| <input type="radio"/> A3            | <input type="radio"/> A7 |
| <input checked="" type="radio"/> A4 | <input type="radio"/> A8 |

### CLASSE D'INT. 3:

- |                                     |                                     |
|-------------------------------------|-------------------------------------|
| <input checked="" type="radio"/> A1 | <input checked="" type="radio"/> A5 |
| <input checked="" type="radio"/> A2 | <input checked="" type="radio"/> A6 |
| <input checked="" type="radio"/> A3 | <input checked="" type="radio"/> A7 |
| <input checked="" type="radio"/> A4 | <input checked="" type="radio"/> A8 |

### CLASSE D'INT. 4:

- |                                     |                                     |
|-------------------------------------|-------------------------------------|
| <input checked="" type="radio"/> A1 | <input checked="" type="radio"/> A5 |
| <input checked="" type="radio"/> A2 | <input checked="" type="radio"/> A6 |
| <input checked="" type="radio"/> A3 | <input checked="" type="radio"/> A7 |
| <input checked="" type="radio"/> A4 | <input checked="" type="radio"/> A8 |

Intervento puntuale