

COMUNE DI SERRAMANNA

PIANO PARTICOLAREGGIATO DEL CENTRO STORICO

LEGGE REGIONALE DEL 22.12.1989, N. 45

COMPARTO 28

B₂₈**A**

AEROFOTOGRAMMETRIA

ADOZIONE DEFINITIVA: DELIBERAZIONE C.C. N. 7/2011 DEL 24.03.2011
 PUBBLICAZIONE B.U.R.A.S.: N. 11 DEL 18.04.2011

SCALA 1:500

A.T.P.

Dott. Ing. Sergio Serra
 Dott. Ing. Roberto Bordicchia
 Dott. Ing. Massimiliano Brau
 Dott. Ing. Marco Muscas
 Collaboratori:
 Dott. Ing. Gianfranco Carcangiu
 Dott. Ing. Mauro Madeddu
 Dott. Ing. Stefano Loddo

Capogruppo
 Stud. Ing. Riccardo Bordicchia
 Dott. Arch. Mario Bordicchia

COMPARTO 28



LEGENDA

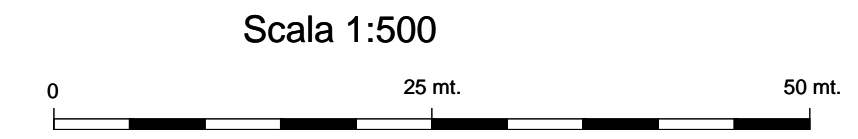
EDIFICI E COSTRUZIONI				
Edificio con divisione	Edificio con portico e scale	Edificio con cortile interno	Edificio con lucernale	Edificio in costruzione
Edificio sotterraneo	Chiesa con campanile	Stabilimento Industriale	Cabina ENEL	Cabina TELECOM
Municipio, Provincia, Regione, Ospedale, Poste, Carabinieri, Tribunale, Asilo, Scuole, Staz. ferroviaria, Staz. forestale, Polizia.				
M	P	R	H	PT
CC	T	A	S	SF
PS				
Tendone pressurizzato	Rudero	Capanna	Tettoia	Serra
Stazione di servizio	Vasca Pozzo	Monumento	Nuraghe	Miniera
Stazione di servizio	Panchina	Croce isolata	Miniera	Mercatopiede
Stazione di servizio			Torre, ciminiera	Tombario
Stazione di servizio			Serbatoio pensile	Serbatoio pensile
Gru su rotaie	Antenne Tel. Lampione	Elettrodotto su traliccio e pali	Acquedotto in superficie	Acquedotto sotterraneo
Acquedotto sopraelevato				
Muro a secco	Muro a calce	Muro di sostegno con scarpa	Slope	Staccionate
Rote metallica	Impianti tecnologici	Canalizzazioni industriali	Condotta o grata	

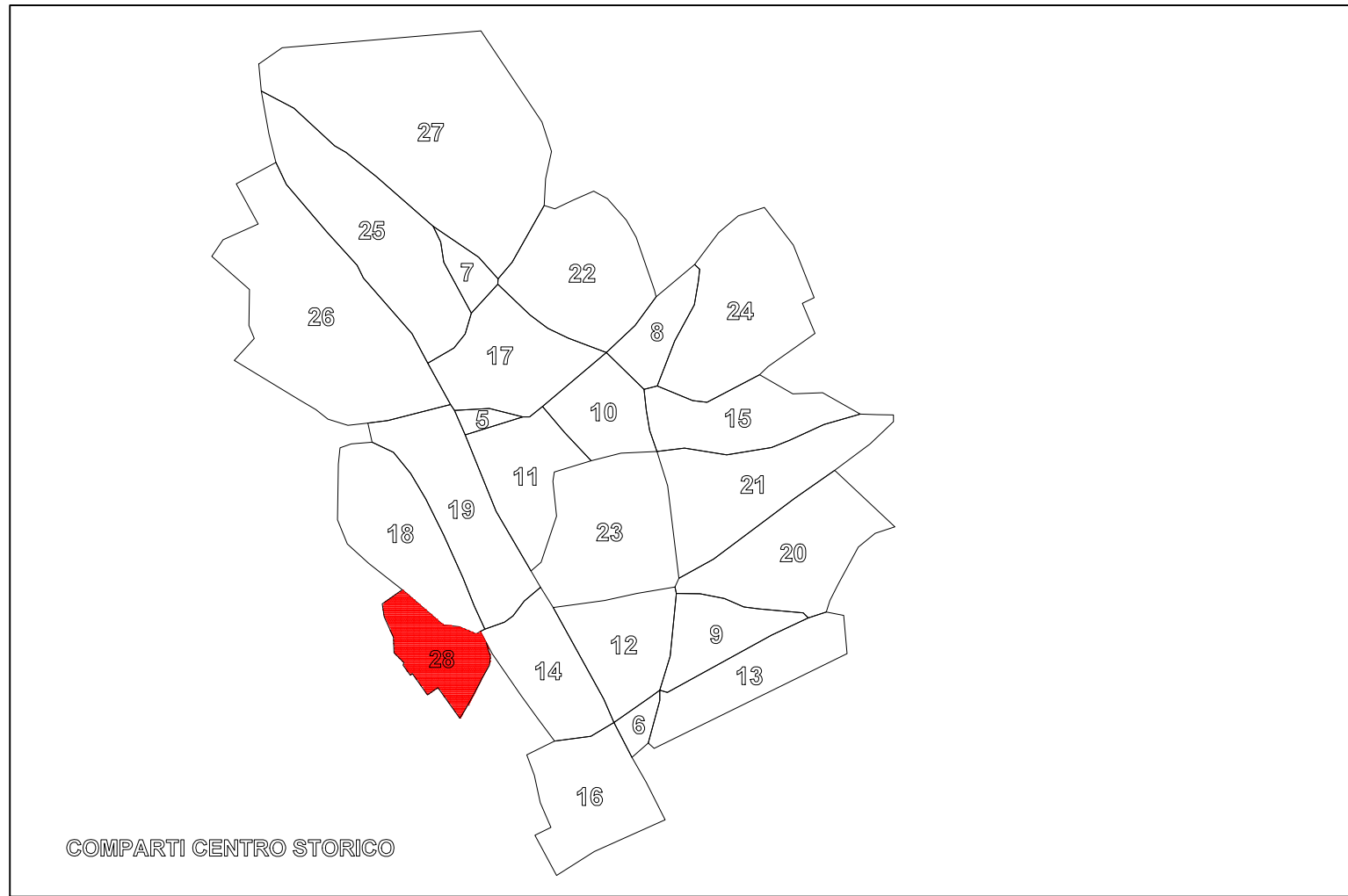
VIABILITA'				
Strade e fondo artificiale	Strade e fondo naturale	Strade in costruzione	Sentiero	Tratturo
Pedanca				

VEGETAZIONE									
Albero isolato	Abeti	Pinoli	Eucalipti	Querce	Faggi	Larici	Cipressi	Pioppi	Lecci
altre essenze	Agrumeto	Frutteto	Vigneto	Canneto	Uliveto	Caspuigliato	Saminativo	Prato	Incolto
Divisione di coltura	Alberi in filare	Macchia mediterranea	Bosco ceduo	Bosco rado					

OGROGRAFIA				
Curva di livello drittrice	Curva di livello drittrice di determinazione incerta	Curva di livello intermedia	Curva di livello intermedia di determinazione incerta	Curva di livello ausiliaria
Grotta	Masso isolato	Scarpata	Rocciaio	Cumulo di pietre
Chione Albero				

PUNTI NOTI				
Caposello di liv. I, II, III cat.	Trigonometrico	Punto fotogrammetrico	Punto quota di origine fotogrammetrica	Cippo chilometrico
CS	220.86	RIF	220.86	Km





COMUNE DI SERRAMANNA

PIANO PARTICOLAREGGIATO DEL CENTRO STORICO

LEGGE REGIONALE DEL 22.12.1989, N. 45

COMPARTO 28

B_{28 B} FOTOGRAFIA AEREA

ADOZIONE DEFINITIVA: DELIBERAZIONE C.C. N. 7/2011 DEL 24.03.2011
PUBBLICAZIONE B.U.R.A.S.: N. 11 DEL 18.04.2011

SCALA 1:500


A.T.P.
Capogruppo

Dott. Ing. Sergio Serra
Dott. Ing. Roberto Bordicchia
Dott. Ing. Massimiliano Brau
Dott. Ing. Marco Muscas
Collaboratori:
Dott. Ing. Gianfranco Carcangiu
Dott. Ing. Mauro Madeddu
Dott. Ing. Stefano Loddo

Stud. Ing. Riccardo Bordicchia
Dott. Arch. Mario Bordicchia

COMPARTO 28





PERIMETRO COPERTURA

FALDA TETTO

PENDENZA FALDA

QUOTA AL SUOLO

QUOTA TETTO

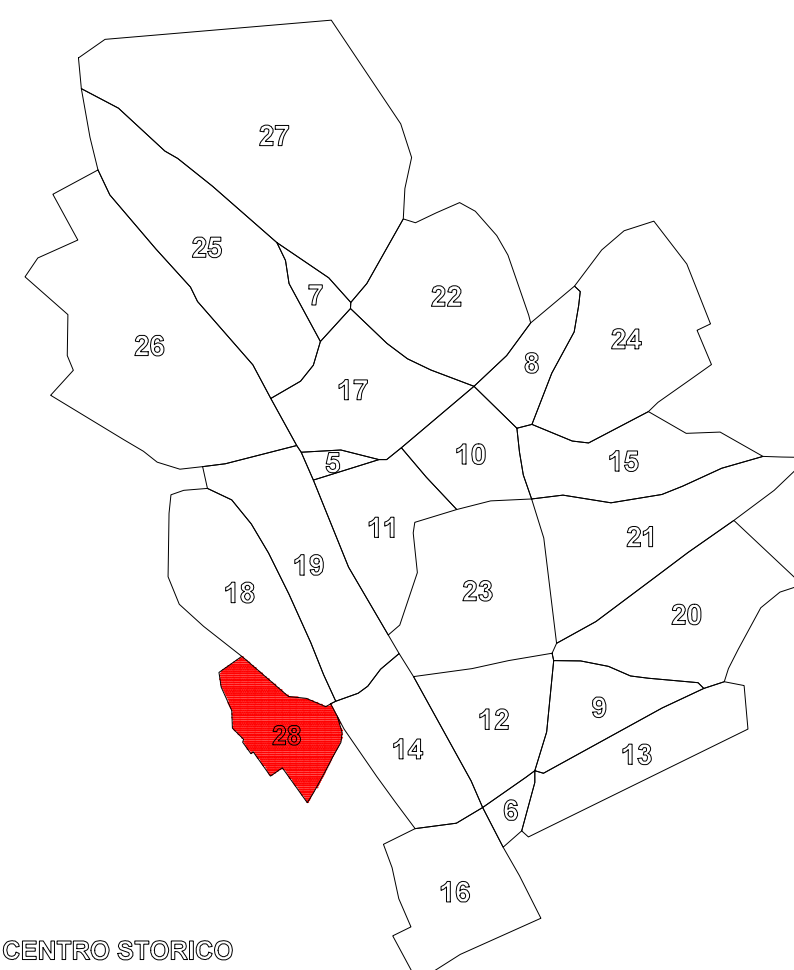
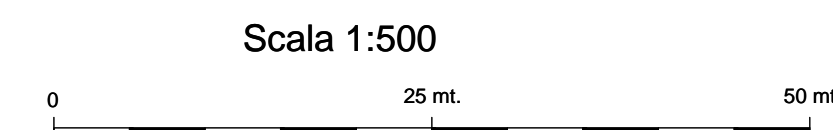
QUOTA TERRAZZA

41.66

36.21

35.21

COMPARTO 28



COMPARTI CENTRO STORICO



COMUNE DI SERRAMANNA

PIANO PARTICOLAREGGIATO DEL CENTRO STORICO

LEGGE REGIONALE DEL 22.12.1989, N. 45

COMPARTO 28

COPERTURE

B₂₈ **C**

ADOZIONE DEFINITIVA: DELIBERAZIONE C.C. N. 7/2011 DEL 24.03.2011
PUBBLICAZIONE B.U.R.A.S.: N. 11 DEL 18.04.2011

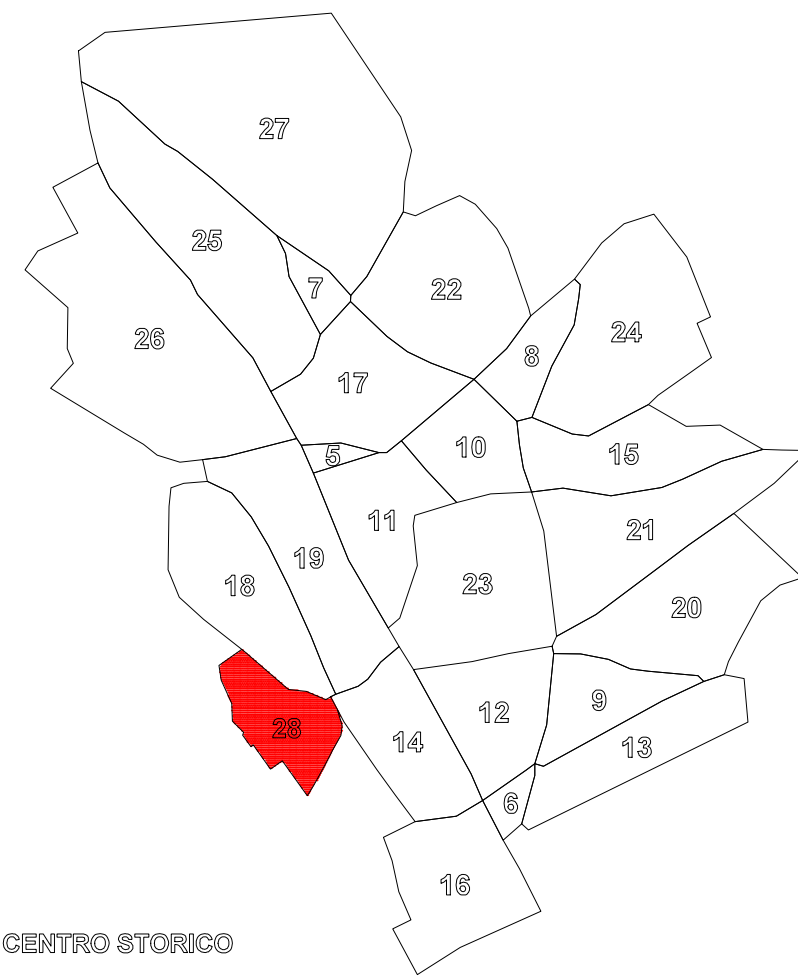
SCALA 1:500

A.T.P.

Capogruppo

Dott. Ing. Sergio Serra
Dott. Ing. Roberto Bordicchia
Dott. Ing. Massimiliano Brau
Dott. Ing. Marco Muscas
Collaboratori:
Dott. Ing. Gianfranco Carcangiu
Dott. Ing. Mauro Madeddu
Dott. Ing. Stefano Loddo

Stud. Ing. Riccardo Bordicchia
Dott. Arch. Mario Bordicchia



COMUNE DI SERRAMANNA

PIANO PARTICOLAREGGIATO DEL CENTRO STORICO

LEGGE REGIONALE DEL 22.12.1989, N. 45

COMPARTO 28

B_{28 D}

VOLUMI

ADOZIONE DEFINITIVA: DELIBERAZIONE C.C. N. 7/2011 DEL 24.03.2011
PUBBLICAZIONE B.U.R.A.S.: N. 11 DEL 18.04.2011

SCALA 1:500

A.T.P.

Dott. Ing. Sergio Serra Capogruppo

Dott. Ing. Roberto Bordicchia

Dott. Ing. Massimiliano Brau

Dott. Ing. Marco Muscas

Collaboratori:

Dott. Ing. Gianfranco Carcangiu

Dott. Ing. Mauro Madeddu

Dott. Ing. Stefano Loddo

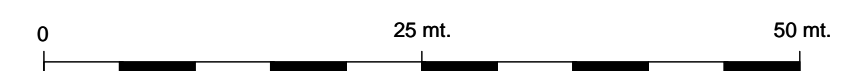
Stud. Ing. Riccardo Bordicchia

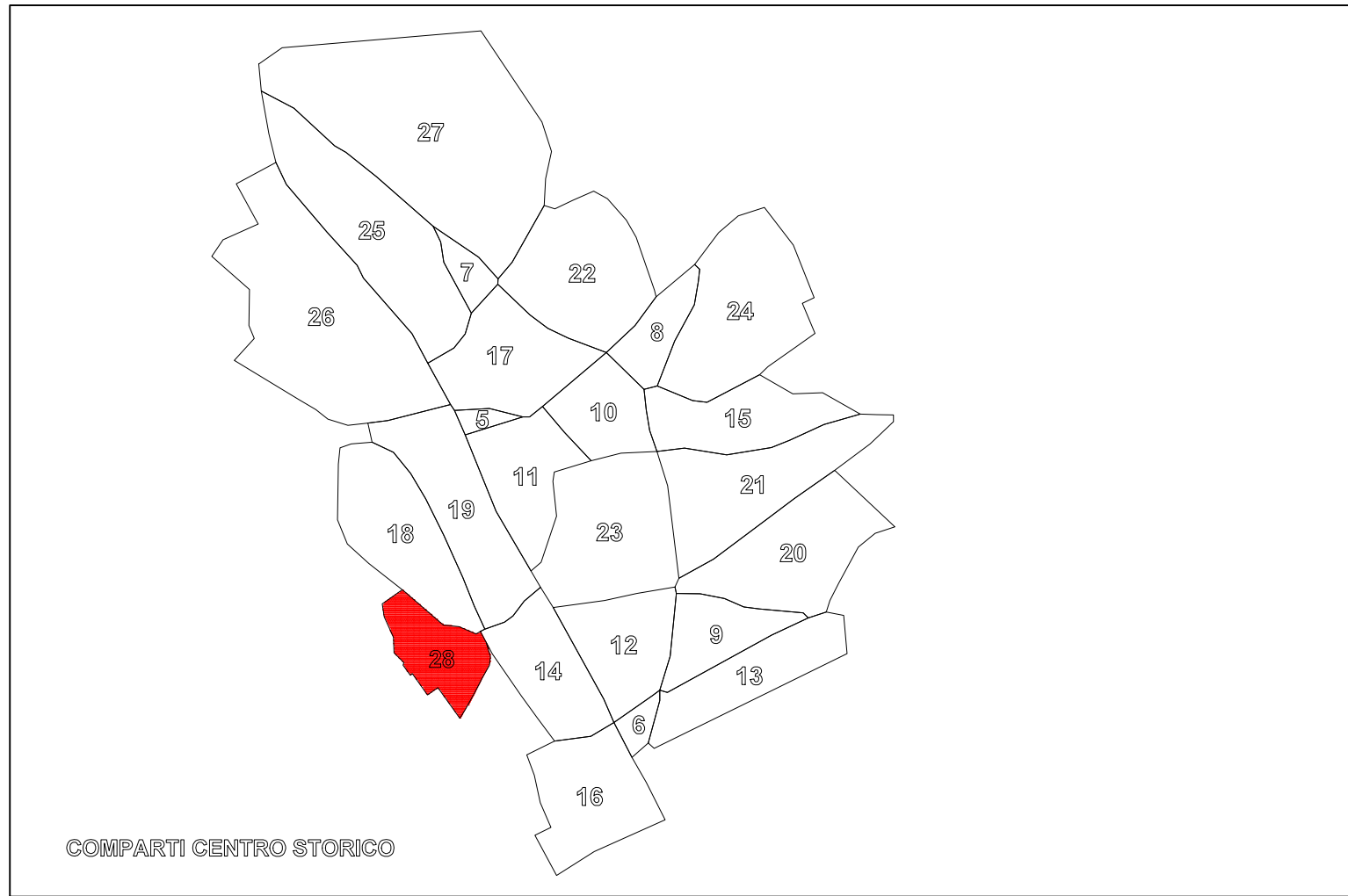
Dott. Arch. Mario Bordicchia

COMPARTO 28



Scala 1:500





COMPARTO 28



COMUNE DI SERRAMANNA

PIANO PARTICOLAREGGIATO DEL CENTRO STORICO

LEGGE REGIONALE DEL 22.12.1989, N. 45

B	COMPARTO 28
	CATASTALE

ADOZIONE DEFINITIVA: DELIBERAZIONE C.C. N. 7/2011 DEL 24.03.2011
PUBBLICAZIONE B.U.R.A.S.: N. 11 DEL 18.04.2011

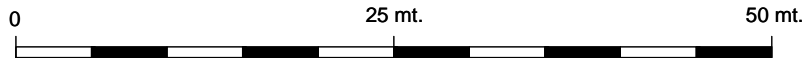
SCALA 1:500

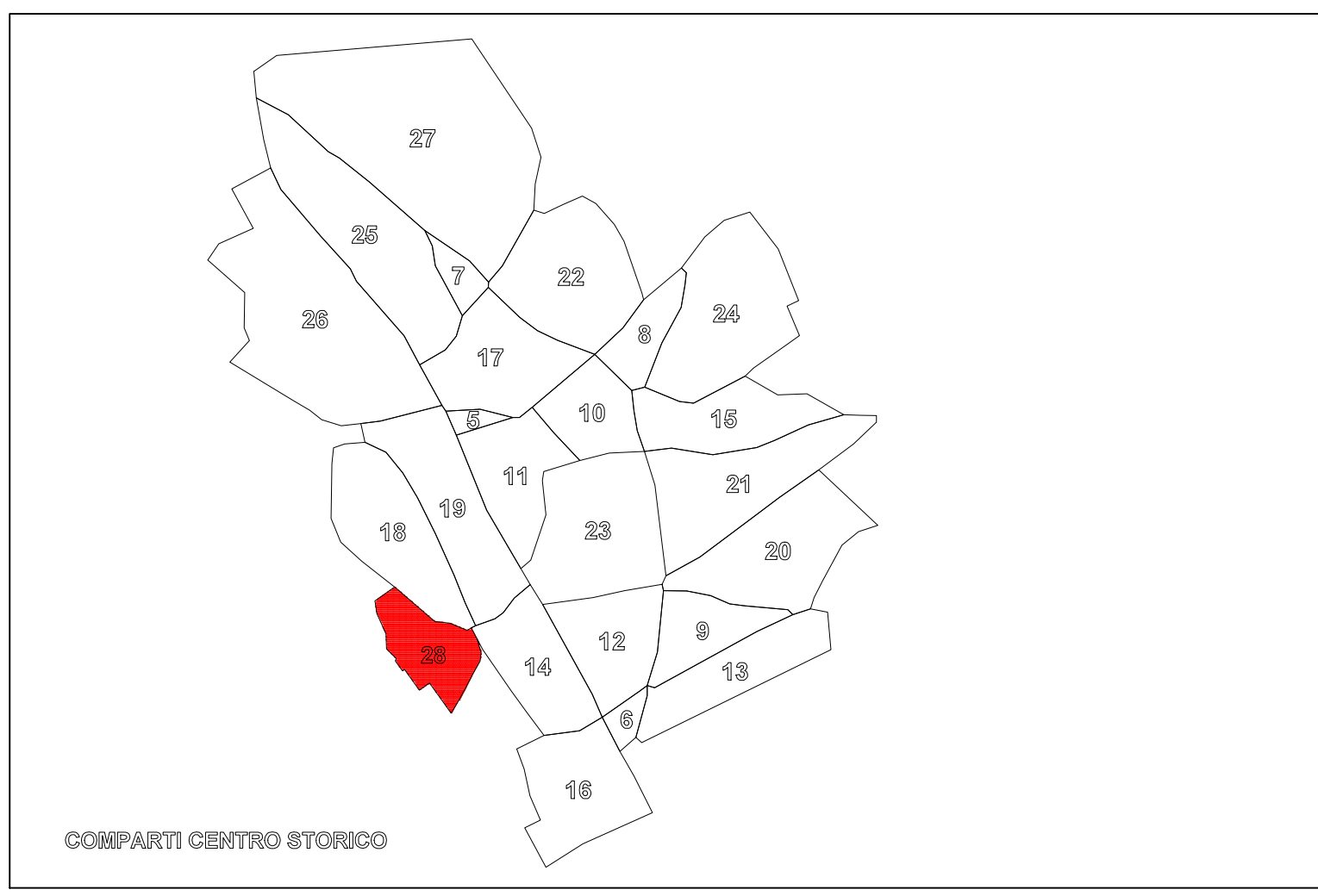
A.T.P.

Dott. Ing. Sergio Serra
Dott. Ing. Roberto Bordicchia
Dott. Ing. Massimiliano Brau
Dott. Ing. Marco Muscas
Collaboratori:
Dott. Ing. Gianfranco Carcangiu
Dott. Ing. Mauro Madeddu
Dott. Ing. Stefano Loddo

Capogruppo
Stud. Ing. Riccardo Bordicchia
Dott. Arch. Mario Bordicchia

Scala 1:500





COMUNE DI SERRAMANNA

PIANO PARTICOLAREGGIATO DEL CENTRO STORICO

LEGGE REGIONALE DEL 22.12.1989, N. 45

B	COMPARTO 28
	ZONIZZAZIONE

ADOZIONE DEFINITIVA: DELIBERAZIONE C.C. N. 7/2011 DEL 24.03.2011
PUBBLICAZIONE B.U.R.A.S.: N. 11 DEL 18.04.2011

A.T.P.

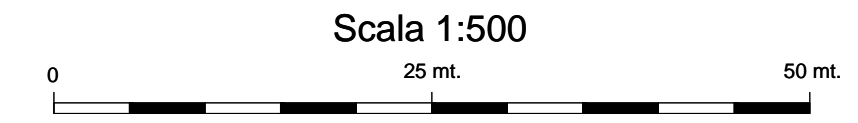
Dott. Ing. Sergio Serra Capogruppo
Dott. Ing. Roberto Bordicchia
Dott. Ing. Massimiliano Brau
Dott. Ing. Marco Muscas
Collaboratori:
Dott. Ing. Gianfranco Carcangiu
Dott. Ing. Mauro Madeddu Stud. Ing. Riccardo Bordicchia
Dott. Ing. Stefano Loddo Dott. Arch. Mario Bordicchia

COMPARTO 28



TIPOLOGIE D'INTERVENTO

- A1** *Restauro scientifico*
- A2** *Risanamento conservativo*
- A3** *Ristrutturazione edilizia*
- A4** *Demolizione di superfetazioni*
- A5** *Nuove edificazioni a seguito di demolizioni*
- A6** *Nuove edificazioni in lotti liberi*
- A7** *Sopraelevazioni*
- A8** *Interventi di reintegrazione ambientale*
- Murature da realizzare*
- Murature esistenti da conservare*
- Portali esistenti da conservare*
- Portali da realizzare*





COMUNE DI SERRAMANNA

PIANO PARTICOLAREGGIATO DEL CENTRO STORICO

LEGGE REGIONALE DEL 22.12.1989, N. 45

COMPARTO 28

B
28 **G**

SCHEDE DELLE UNITA' D'INTERVENTO

ADOZIONE DEFINITIVA: DELIBERAZIONE C.C. N. 7/2011 DEL 24.03.2011
PUBBLICAZIONE B.U.R.A.S.: N. 11 DEL 18.04.2011

SCALA

A.T.P.

Dott. Ing. Sergio Serra

Capogruppo

Dott. Ing. Roberto Bordicchia

Dott. Ing. Massimiliano Brau

Dott. Ing. Marco Muscas

Collaboratori:

Dott. Ing. Gianfranco Carcangiu

Dott. Ing. Mauro Madeddu

Stud. Ing. Riccardo Bordicchia

Dott. Ing. Stefano Loddo

Dott. Arch. Mario Bordicchia



SCHEMA DELLE UNITA' D'INTERVENTO DEL COMUNE DI SERRANANNA

Codice Scheda Isolato: Foglio Mappale
Via e n.c.
Proprietario



CARATTERI EDILIZI

Destinazione d'uso p.T.	<input type="text" value="Residenziale"/>	Elementi formali	<input type="text"/>
Destinazione d'uso 1° p	<input type="text" value="Residenziale"/>	Valore architettonico	<input type="text" value="Nullo"/>
Destinazione d'uso 2° p	<input type="text"/>	Tipo d'interesse	<input type="text"/>
Destinazione d'uso 3° p	<input type="text"/>	Elementi di copertura	<input type="text"/>
Epoca di costruzione	<input type="text"/>	Superfici	<input type="text" value="Intonaco"/>
Condizioni igieniche	<input type="text"/>	Infissi	<input type="text"/>
Condizioni statiche	<input type="text" value="buone"/>	Analisi tipologica	<input type="text" value="Edificio atipico"/>
Condizioni manutentive	<input type="text"/>		

Note:

CLASSE D'INTERVENTO 1

A1 RESTAURO SCIENTIFICO
A2 RESTAURO CONSERVATIVO
A3 RISTRUTTURAZIONE EDILIZIA
A4 DEMOLIZIONE DI SUPERFETAZ.

A5 NUOVE EDIFICAZ. A SEGUITO DI DEMOL.
A6 NUOVE EDIFICAZ. IN AREE LIBERE
A7 SOPRAELEVAZIONI
X A8 INTERVENTI DI REINTEGRAZIONE AMBIENT.

CLASSE D'INT. 2

CLASSE D'INT. 3

CLASSE D'INT. 4

Intervento puntuale



SCHEMA DELLE UNITA' D'INTERVENTO DEL COMUNE DI SERRANANNA

Codice Scheda Isolato: Foglio Mappale
Via e n.c.
Proprietario



CARATTERI EDILIZI

Destinazione d'uso p.T.	<input type="text" value="Residenziale"/>	Elementi formali	<input type="text"/>
Destinazione d'uso 1° p	<input type="text" value="Residenziale"/>	Valore architettonico	<input type="text" value="Buono"/>
Destinazione d'uso 2° p	<input type="text"/>	Tipo d'interesse	<input type="text" value="Tipologico"/>
Destinazione d'uso 3° p	<input type="text"/>	Elementi di copertura	<input type="text" value="Coppi tradizionali"/>
Epoca di costruzione	<input type="text"/>	Superfici	<input type="text" value="Intonaco"/>
Condizioni igieniche	<input type="text" value="Buone"/>	Infissi	<input type="text" value="Legno"/>
Condizioni statiche	<input type="text" value="Buone"/>	Analisi tipologica	<input type="text" value="Edificio tradizionale"/>
Condizioni manutentive	<input type="text" value="Buone"/>		

Note:

CLASSE D'INTERVENTO 1	
A1 RESTAURO SCIENTIFICO	A5 NUOVE EDIFICAZ. A SEGUITO DI DEMOL.
A2 RESTAURO CONSERVATIVO	A6 NUOVE EDIFICAZ. IN AREE LIBERE
X A3 RISTRUTTURAZIONE EDILIZIA	A7 SOPRAELEVAZIONI
A4 DEMOLIZIONE DI SUPERFETAZ.	A8 INTERVENTI DI REINTEGRAZIONE AMBIENT.

CLASSE D'INT. 2

CLASSE D'INT. 3

CLASSE D'INT. 4

Intervento puntuale



SCHEMA DELLE UNITA' D'INTERVENTO DEL COMUNE DI SERRANANNA

Codice Scheda Isolato: Foglio Mappale
Via e n.c.
Proprietario



CARATTERI EDILIZI

Destinazione d'uso p.T.	<input type="text" value="Residenziale"/>	Elementi formali	<input type="text" value="Portali"/>
Destinazione d'uso 1° p	<input type="text" value="Residenziale"/>	Valore architettonico	<input type="text" value="Buono"/>
Destinazione d'uso 2° p	<input type="text"/>	Tipo d'interesse	<input type="text" value="Tipologico"/>
Destinazione d'uso 3° p	<input type="text"/>	Elementi di copertura	<input type="text" value="Coppi tradizionali"/>
Epoca di costruzione	<input type="text"/>	Superfici	<input type="text" value="Intonaco e Ladiri"/>
Condizioni igieniche	<input type="text" value="Pessime"/>	Infissi	<input type="text" value="Legno"/>
Condizioni statiche	<input type="text" value="Pessime"/>	Analisi tipologica	<input type="text" value="Edificio tradizionale"/>
Condizioni manutentive	<input type="text" value="Pessime"/>		

Note:

CLASSE D'INTERVENTO 1	
A1 RESTAURO SCIENTIFICO	A5 NUOVE EDIFICAZ. A SEGUITO DI DEMOL.
A2 RESTAURO CONSERVATIVO	A6 NUOVE EDIFICAZ. IN AREE LIBERE
X A3 RISTRUTTURAZIONE EDILIZIA	A7 SOPRAELEVAZIONI
A4 DEMOLIZIONE DI SUPERFETAZ.	A8 INTERVENTI DI REINTEGRAZIONE AMBIENT.

CLASSE D'INT. 2

CLASSE D'INT. 3

CLASSE D'INT. 4

Intervento puntuale



SCHEMA DELLE UNITA' D'INTERVENTO DEL COMUNE DI SERRANANNA

Codice Scheda Isolato: Foglio Mappale
Via e n.c.
Proprietario



CARATTERI EDILIZI

Destinazione d'uso p.T.	<input type="text" value="Residenziale"/>	Elementi formali	<input type="text" value="Portali"/>
Destinazione d'uso 1° p	<input type="text" value="Residenziale"/>	Valore architettonico	<input type="text" value="Buono"/>
Destinazione d'uso 2° p	<input type="text"/>	Tipo d'interesse	<input type="text" value="Tipologico"/>
Destinazione d'uso 3° p	<input type="text"/>	Elementi di copertura	<input type="text" value="Coppi tradizionali"/>
Epoca di costruzione	<input type="text"/>	Superfici	<input type="text" value="Intonaco e Ladiri"/>
Condizioni igieniche	<input type="text" value="Pessime"/>	Infissi	<input type="text" value="Legno"/>
Condizioni statiche	<input type="text" value="Pessime"/>	Analisi tipologica	<input type="text" value="Edificio tradizionale"/>
Condizioni manutentive	<input type="text" value="Pessime"/>		

Note:

CLASSE D'INTERVENTO 1	
A1 RESTAURO SCIENTIFICO	A5 NUOVE EDIFICAZ. A SEGUITO DI DEMOL.
A2 RESTAURO CONSERVATIVO	A6 NUOVE EDIFICAZ. IN AREE LIBERE
X A3 RISTRUTTURAZIONE EDILIZIA	A7 SOPRAELEVAZIONI
A4 DEMOLIZIONE DI SUPERFETAZ.	A8 INTERVENTI DI REINTEGRAZIONE AMBIENT.

CLASSE D'INT. 2

CLASSE D'INT. 3

CLASSE D'INT. 4

Intervento puntuale



SCHEMA DELLE UNITA' D'INTERVENTO DEL COMUNE DI SERRANANNA

Codice Scheda Isolato: Foglio Mappale
Via e n.c.
Proprietario



CARATTERI EDILIZI

Destinazione d'uso p.T.	<input type="text" value="Residenziale"/>	Elementi formali	<input type="text" value="Portali"/>
Destinazione d'uso 1° p	<input type="text" value="Residenziale"/>	Valore architettonico	<input type="text" value="Modesto"/>
Destinazione d'uso 2° p	<input type="text"/>	Tipo d'interesse	<input type="text" value="Tipologico"/>
Destinazione d'uso 3° p	<input type="text"/>	Elementi di copertura	<input type="text" value="Coppi tradizionali"/>
Epoca di costruzione	<input type="text"/>	Superfici	<input type="text" value="Intonaco"/>
Condizioni igieniche	<input type="text" value="Buone"/>	Infissi	<input type="text" value="Legno"/>
Condizioni statiche	<input type="text" value="Buone"/>	Analisi tipologica	<input type="text" value="Altro"/>
Condizioni manutentive	<input type="text" value="Buone"/>		

Note:

CLASSE D'INTERVENTO 1	
A1 RESTAURO SCIENTIFICO	A5 NUOVE EDIFICAZ. A SEGUITO DI DEMOL.
A2 RESTAURO CONSERVATIVO	A6 NUOVE EDIFICAZ. IN AREE LIBERE
X A3 RISTRUTTURAZIONE EDILIZIA	A7 SOPRAELEVAZIONI
A4 DEMOLIZIONE DI SUPERFETAZ.	A8 INTERVENTI DI REINTEGRAZIONE AMBIENT.

CLASSE D'INT. 2

CLASSE D'INT. 3

CLASSE D'INT. 4

Intervento puntuale



SCHEMA DELLE UNITA' D'INTERVENTO DEL COMUNE DI SERRANANNA

Codice Scheda Isolato: Foglio Mappale
Via e n.c.
Proprietario



CARATTERI EDILIZI

Destinazione d'uso p.T.	<input type="text" value="Residenziale"/>	Elementi formali	<input type="text"/>
Destinazione d'uso 1° p	<input type="text" value="Residenziale"/>	Valore architettonico	<input type="text" value="Modesto"/>
Destinazione d'uso 2° p	<input type="text"/>	Tipo d'interesse	<input type="text" value="Tipologico"/>
Destinazione d'uso 3° p	<input type="text"/>	Elementi di copertura	<input type="text" value="Coppi tradizionali"/>
Epoca di costruzione	<input type="text"/>	Superfici	<input type="text" value="Ladiri"/>
Condizioni igieniche	<input type="text" value="Pessime"/>	Infissi	<input type="text" value="Legno"/>
Condizioni statiche	<input type="text" value="Pessime"/>	Analisi tipologica	<input type="text" value="Edificio tradizionale"/>
Condizioni manutentive	<input type="text" value="Pessime"/>		

Note:

CLASSE D'INTERVENTO 1

- A1 RESTAURO SCIENTIFICO
- A2 RESTAURO CONSERVATIVO
- X A3 RISTRUTTURAZIONE EDILIZIA
- A4 DEMOLIZIONE DI SUPERFETAZ.

- A5 NUOVE EDIFICAZ. A SEGUITO DI DEMOL.
- A6 NUOVE EDIFICAZ. IN AREE LIBERE
- A7 SOPRAELEVAZIONI
- A8 INTERVENTI DI REINTEGRAZIONE AMBIENT.

CLASSE D'INT. 2

CLASSE D'INT. 3

CLASSE D'INT. 4

Intervento puntuale



SCHEMA DELLE UNITA' D'INTERVENTO DEL COMUNE DI SERRANANNA

Codice Scheda Isolato: Foglio Mappale
Via e n.c.
Proprietario



CARATTERI EDILIZI

Destinazione d'uso p.T.	<input type="text" value="Residenziale"/>	Elementi formali	<input type="text"/>
Destinazione d'uso 1° p	<input type="text" value="Residenziale"/>	Valore architettonico	<input type="text" value="Modesto"/>
Destinazione d'uso 2° p	<input type="text"/>	Tipo d'interesse	<input type="text" value="Tipologico"/>
Destinazione d'uso 3° p	<input type="text"/>	Elementi di copertura	<input type="text" value="Coppi tradizionali"/>
Epoca di costruzione	<input type="text"/>	Superfici	<input type="text" value="Intonaco"/>
Condizioni igieniche	<input type="text" value="Buone"/>	Infissi	<input type="text" value="Legno"/>
Condizioni statiche	<input type="text" value="Buone"/>	Analisi tipologica	<input type="text" value="Edificio tradizionale"/>
Condizioni manutentive	<input type="text" value="Buone"/>		

Note:

CLASSE D'INTERVENTO 1	
A1 RESTAURO SCIENTIFICO	A5 NUOVE EDIFICAZ. A SEGUITO DI DEMOL.
A2 RESTAURO CONSERVATIVO	A6 NUOVE EDIFICAZ. IN AREE LIBERE
X A3 RISTRUTTURAZIONE EDILIZIA	A7 SOPRAELEVAZIONI
A4 DEMOLIZIONE DI SUPERFETAZ.	A8 INTERVENTI DI REINTEGRAZIONE AMBIENT.

CLASSE D'INT. 2

CLASSE D'INT. 3

CLASSE D'INT. 4

Intervento puntuale



SCHEMA DELLE UNITA' D'INTERVENTO DEL COMUNE DI SERRANANNA

Codice Scheda Isolato: Foglio Mappale
Via e n.c.
Proprietario



CARATTERI EDILIZI

Destinazione d'uso p.T.	<input type="text" value="Residenziale"/>	Elementi formali	<input type="text"/>
Destinazione d'uso 1° p	<input type="text" value="Residenziale"/>	Valore architettonico	<input type="text" value="Modesto"/>
Destinazione d'uso 2° p	<input type="text"/>	Tipo d'interesse	<input type="text" value="Tipologico"/>
Destinazione d'uso 3° p	<input type="text"/>	Elementi di copertura	<input type="text" value="Coppi tradizionali"/>
Epoca di costruzione	<input type="text"/>	Superfici	<input type="text" value="Intonaco"/>
Condizioni igieniche	<input type="text" value="Buone"/>	Infissi	<input type="text" value="Legno"/>
Condizioni statiche	<input type="text" value="Buone"/>	Analisi tipologica	<input type="text" value="Edificio tradizional"/>
Condizioni manutentive	<input type="text" value="Buone"/>		

Note:

CLASSE D'INTERVENTO 1	
A1 RESTAURO SCIENTIFICO	A5 NUOVE EDIFICAZ. A SEGUITO DI DEMOL.
A2 RESTAURO CONSERVATIVO	A6 NUOVE EDIFICAZ. IN AREE LIBERE
X A3 RISTRUTTURAZIONE EDILIZIA	A7 SOPRAELEVAZIONI
A4 DEMOLIZIONE DI SUPERFETAZ.	A8 INTERVENTI DI REINTEGRAZIONE AMBIENT.

CLASSE D'INT. 2

CLASSE D'INT. 3

CLASSE D'INT. 4

Intervento puntuale



SCHEMA DELLE UNITA' D'INTERVENTO DEL COMUNE DI SERRANANNA

Codice Scheda Isolato: Foglio Mappale
Via e n.c.
Proprietario



CARATTERI EDILIZI

Destinazione d'uso p.T.	<input type="text" value="Residenziale"/>	Elementi formali	<input type="text"/>
Destinazione d'uso 1° p	<input type="text" value="Residenziale"/>	Valore architettonico	<input type="text" value="Modesto"/>
Destinazione d'uso 2° p	<input type="text"/>	Tipo d'interesse	<input type="text" value="Tipologico"/>
Destinazione d'uso 3° p	<input type="text"/>	Elementi di copertura	<input type="text" value="Coppi tradizionali"/>
Epoca di costruzione	<input type="text"/>	Superfici	<input type="text" value="Intonaco"/>
Condizioni igieniche	<input type="text" value="Buone"/>	Infissi	<input type="text" value="Legno"/>
Condizioni statiche	<input type="text" value="Buone"/>	Analisi tipologica	<input type="text" value="Edificio tradizionale"/>
Condizioni manutentive	<input type="text" value="Buone"/>		

Note:

CLASSE D'INTERVENTO 1	
A1 RESTAURO SCIENTIFICO	A5 NUOVE EDIFICAZ. A SEGUITO DI DEMOL.
A2 RESTAURO CONSERVATIVO	A6 NUOVE EDIFICAZ. IN AREE LIBERE
X A3 RISTRUTTURAZIONE EDILIZIA	A7 SOPRAELEVAZIONI
A4 DEMOLIZIONE DI SUPERFETAZ.	A8 INTERVENTI DI REINTEGRAZIONE AMBIENT.

CLASSE D'INT. 2

CLASSE D'INT. 3

CLASSE D'INT. 4

Intervento puntuale



SCHEMA DELLE UNITA' D'INTERVENTO DEL COMUNE DI SERRANANNA

Codice Scheda Isolato: Foglio Mappale
Via e n.c.
Proprietario



CARATTERI EDILIZI

Destinazione d'uso p.T.	<input type="text" value="Residenziale"/>	Elementi formali	<input type="text"/>
Destinazione d'uso 1° p	<input type="text" value="Residenziale"/>	Valore architettonico	<input type="text" value="Modesto"/>
Destinazione d'uso 2° p	<input type="text"/>	Tipo d'interesse	<input type="text" value="Tipologico"/>
Destinazione d'uso 3° p	<input type="text"/>	Elementi di copertura	<input type="text" value="Coppi tradizionali"/>
Epoca di costruzione	<input type="text"/>	Superfici	<input type="text" value="Intonaco"/>
Condizioni igieniche	<input type="text" value="Buone"/>	Infissi	<input type="text" value="Legno"/>
Condizioni statiche	<input type="text" value="Buone"/>	Analisi tipologica	<input type="text" value="Edificio tradizional"/>
Condizioni manutentive	<input type="text" value="Buone"/>		

Note:

CLASSE D'INTERVENTO 1	
A1 RESTAURO SCIENTIFICO	A5 NUOVE EDIFICAZ. A SEGUITO DI DEMOL.
A2 RESTAURO CONSERVATIVO	A6 NUOVE EDIFICAZ. IN AREE LIBERE
X A3 RISTRUTTURAZIONE EDILIZIA	A7 SOPRAELEVAZIONI
A4 DEMOLIZIONE DI SUPERFETAZ.	A8 INTERVENTI DI REINTEGRAZIONE AMBIENT.

CLASSE D'INT. 2

CLASSE D'INT. 3

CLASSE D'INT. 4

Intervento puntuale



SCHEMA DELLE UNITA' D'INTERVENTO DEL COMUNE DI SERRANANNA

Codice Scheda Isolato: Foglio Mappale
Via e n.c.
Proprietario



CARATTERI EDILIZI

Destinazione d'uso p.T.	<input type="text" value="Residenziale"/>	Elementi formali	<input type="text"/>
Destinazione d'uso 1° p	<input type="text" value="Residenziale"/>	Valore architettonico	<input type="text" value="Modesto"/>
Destinazione d'uso 2° p	<input type="text"/>	Tipo d'interesse	<input type="text" value="Modesto"/>
Destinazione d'uso 3° p	<input type="text"/>	Elementi di copertura	<input type="text" value="Coppi tradizionali"/>
Epoca di costruzione	<input type="text"/>	Superfici	<input type="text" value="Intonaco e mattoni"/>
Condizioni igieniche	<input type="text" value="Buone"/>	Infissi	<input type="text" value="Legno"/>
Condizioni statiche	<input type="text" value="Buone"/>	Analisi tipologica	<input type="text" value="Altro"/>
Condizioni manutentive	<input type="text" value="Buone"/>		

Note:

CLASSE D'INTERVENTO 1

- A1 RESTAURO SCIENTIFICO
- A2 RESTAURO CONSERVATIVO
- X A3 RISTRUTTURAZIONE EDILIZIA
- A4 DEMOLIZIONE DI SUPERFETAZ.

- A5 NUOVE EDIFICAZ. A SEGUITO DI DEMOL.
- A6 NUOVE EDIFICAZ. IN AREE LIBERE
- A7 SOPRAELEVAZIONI
- A8 INTERVENTI DI REINTEGRAZIONE AMBIENT.

CLASSE D'INT. 2

CLASSE D'INT. 3

CLASSE D'INT. 4

Intervento puntuale



SCHEMA DELLE UNITA' D'INTERVENTO DEL COMUNE DI SERRANANNA

Codice Scheda Isolato: Foglio Mappale
Via e n.c.
Proprietario



CARATTERI EDILIZI

Destinazione d'uso p.T.	<input type="text" value="Residenziale"/>	Elementi formali	<input type="text"/>
Destinazione d'uso 1° p	<input type="text"/>	Valore architettonico	<input type="text" value="Modesto"/>
Destinazione d'uso 2° p	<input type="text"/>	Tipo d'interesse	<input type="text" value="Modesto"/>
Destinazione d'uso 3° p	<input type="text"/>	Elementi di copertura	<input type="text" value="Coppi tradizionali"/>
Epoca di costruzione	<input type="text"/>	Superfici	<input type="text" value="Intonaco"/>
Condizioni igieniche	<input type="text" value="Buone"/>	Infissi	<input type="text" value="Legno"/>
Condizioni statiche	<input type="text" value="Buone"/>	Analisi tipologica	<input type="text" value="Altro"/>
Condizioni manutentive	<input type="text" value="Buone"/>		

Note:

CLASSE D'INTERVENTO 1	
A1 RESTAURO SCIENTIFICO	A5 NUOVE EDIFICAZ. A SEGUITO DI DEMOL.
A2 RESTAURO CONSERVATIVO	A6 NUOVE EDIFICAZ. IN AREE LIBERE
X A3 RISTRUTTURAZIONE EDILIZIA	A7 SOPRAELEVAZIONI
A4 DEMOLIZIONE DI SUPERFETAZ.	A8 INTERVENTI DI REINTEGRAZIONE AMBIENT.

CLASSE D'INT. 2

CLASSE D'INT. 3

CLASSE D'INT. 4

Intervento puntuale



SCHEMA DELLE UNITA' D'INTERVENTO DEL COMUNE DI SERRANANNA

Codice Scheda Isolato: Foglio Mappale
Via e n.c.
Proprietario



CARATTERI EDILIZI

Destinazione d'uso p.T.	<input type="text" value="Residenziale"/>	Elementi formali	<input type="text"/>
Destinazione d'uso 1° p	<input type="text"/>	Valore architettonico	<input type="text" value="Modesto"/>
Destinazione d'uso 2° p	<input type="text"/>	Tipo d'interesse	<input type="text" value="Modesto"/>
Destinazione d'uso 3° p	<input type="text"/>	Elementi di copertura	<input type="text" value="Coppi tradizionali"/>
Epoca di costruzione	<input type="text"/>	Superfici	<input type="text" value="Intonaco"/>
Condizioni igieniche	<input type="text" value="Buone"/>	Infissi	<input type="text" value="Legno"/>
Condizioni statiche	<input type="text" value="Buone"/>	Analisi tipologica	<input type="text" value="Tradizionale"/>
Condizioni manutentive	<input type="text" value="Buone"/>		

Note:

CLASSE D'INTERVENTO 1

- A1 RESTAURO SCIENTIFICO
- A2 RESTAURO CONSERVATIVO
- X A3 RISTRUTTURAZIONE EDILIZIA
- A4 DEMOLIZIONE DI SUPERFETAZ.

- A5 NUOVE EDIFICAZ. A SEGUITO DI DEMOL.
- A6 NUOVE EDIFICAZ. IN AREE LIBERE
- A7 SOPRAELEVAZIONI
- A8 INTERVENTI DI REINTEGRAZIONE AMBIENT.

CLASSE D'INT. 2

CLASSE D'INT. 3

CLASSE D'INT. 4

Intervento puntuale



SCHEMA DELLE UNITA' D'INTERVENTO DEL COMUNE DI SERRANANNA

Codice Scheda Isolato: Foglio Mappale
Via e n.c.
Proprietario



CARATTERI EDILIZI

Destinazione d'uso p.T.	<input type="text" value="Residenziale"/>	Elementi formali	<input type="text"/>
Destinazione d'uso 1° p	<input type="text"/>	Valore architettonico	<input type="text" value="Modesto"/>
Destinazione d'uso 2° p	<input type="text"/>	Tipo d'interesse	<input type="text" value="Modesto"/>
Destinazione d'uso 3° p	<input type="text"/>	Elementi di copertura	<input type="text" value="Coppi tradizionali"/>
Epoca di costruzione	<input type="text"/>	Superfici	<input type="text" value="Intonaco"/>
Condizioni igieniche	<input type="text" value="Buone"/>	Infissi	<input type="text" value="Legno"/>
Condizioni statiche	<input type="text" value="Buone"/>	Analisi tipologica	<input type="text" value="Tradizionale"/>
Condizioni manutentive	<input type="text" value="Buone"/>		

Note:

CLASSE D'INTERVENTO 1	
A1 RESTAURO SCIENTIFICO	A5 NUOVE EDIFICAZ. A SEGUITO DI DEMOL.
A2 RESTAURO CONSERVATIVO	A6 NUOVE EDIFICAZ. IN AREE LIBERE
X A3 RISTRUTTURAZIONE EDILIZIA	A7 SOPRAELEVAZIONI
A4 DEMOLIZIONE DI SUPERFETAZ.	A8 INTERVENTI DI REINTEGRAZIONE AMBIENT.

CLASSE D'INT. 2

CLASSE D'INT. 3

CLASSE D'INT. 4

Intervento puntuale



SCHEDA DELLE UNITA' D'INTERVENTO DEL COMUNE DI SERRANANNA

Codice Scheda Isolato: Foglio Mappale
Via e n.c.
Proprietario



CARATTERI EDILIZI

Destinazione d'uso p.T.	<input type="text" value="Residenziale"/>	Elementi formali	<input type="text" value="Portale"/>
Destinazione d'uso 1° p	<input type="text"/>	Valore architettonico	<input type="text" value="Modesto"/>
Destinazione d'uso 2° p	<input type="text"/>	Tipo d'interesse	<input type="text" value="Modesto"/>
Destinazione d'uso 3° p	<input type="text"/>	Elementi di copertura	<input type="text" value="Coppi tradizionali"/>
Epoca di costruzione	<input type="text"/>	Superfici	<input type="text" value="Intonaco"/>
Condizioni igieniche	<input type="text" value="Buone"/>	Infissi	<input type="text" value="Legno"/>
Condizioni statiche	<input type="text" value="Buone"/>	Analisi tipologica	<input type="text" value="Tradizionale"/>
Condizioni manutentive	<input type="text" value="Buone"/>		

Note:

CLASSE D'INTERVENTO 1	
A1 RESTAURO SCIENTIFICO	A5 NUOVE EDIFICAZ. A SEGUITO DI DEMOL.
A2 RESTAURO CONSERVATIVO	A6 NUOVE EDIFICAZ. IN AREE LIBERE
X A3 RISTRUTTURAZIONE EDILIZIA	A7 SOPRAELEVAZIONI
A4 DEMOLIZIONE DI SUPERFETAZ.	A8 INTERVENTI DI REINTEGRAZIONE AMBIENT.

CLASSE D'INT. 2

CLASSE D'INT. 3

CLASSE D'INT. 4

Intervento puntuale



SCHEMA DELLE UNITA' D'INTERVENTO DEL COMUNE DI SERRANANNA

Codice Scheda Isolato: Foglio Mappale
Via e n.c.
Proprietario



CARATTERI EDILIZI

Destinazione d'uso p.T.	<input type="text" value="Residenziale"/>	Elementi formali	<input type="text" value="Portale"/>
Destinazione d'uso 1° p	<input type="text"/>	Valore architettonico	<input type="text" value="Modesto"/>
Destinazione d'uso 2° p	<input type="text"/>	Tipo d'interesse	<input type="text" value="Modesto"/>
Destinazione d'uso 3° p	<input type="text"/>	Elementi di copertura	<input type="text" value="Coppi tradizionali"/>
Epoca di costruzione	<input type="text"/>	Superfici	<input type="text" value="Intonaco"/>
Condizioni igieniche	<input type="text" value="Buone"/>	Infissi	<input type="text" value="Legno"/>
Condizioni statiche	<input type="text" value="Buone"/>	Analisi tipologica	<input type="text" value="Tradizionale"/>
Condizioni manutentive	<input type="text" value="Buone"/>		

Note:

CLASSE D'INTERVENTO 1	
A1 RESTAURO SCIENTIFICO	A5 NUOVE EDIFICAZ. A SEGUITO DI DEMOL.
A2 RESTAURO CONSERVATIVO	A6 NUOVE EDIFICAZ. IN AREE LIBERE
X A3 RISTRUTTURAZIONE EDILIZIA	A7 SOPRAELEVAZIONI
A4 DEMOLIZIONE DI SUPERFETAZ.	A8 INTERVENTI DI REINTEGRAZIONE AMBIENT.

CLASSE D'INT. 2

CLASSE D'INT. 3

CLASSE D'INT. 4

Intervento puntuale